

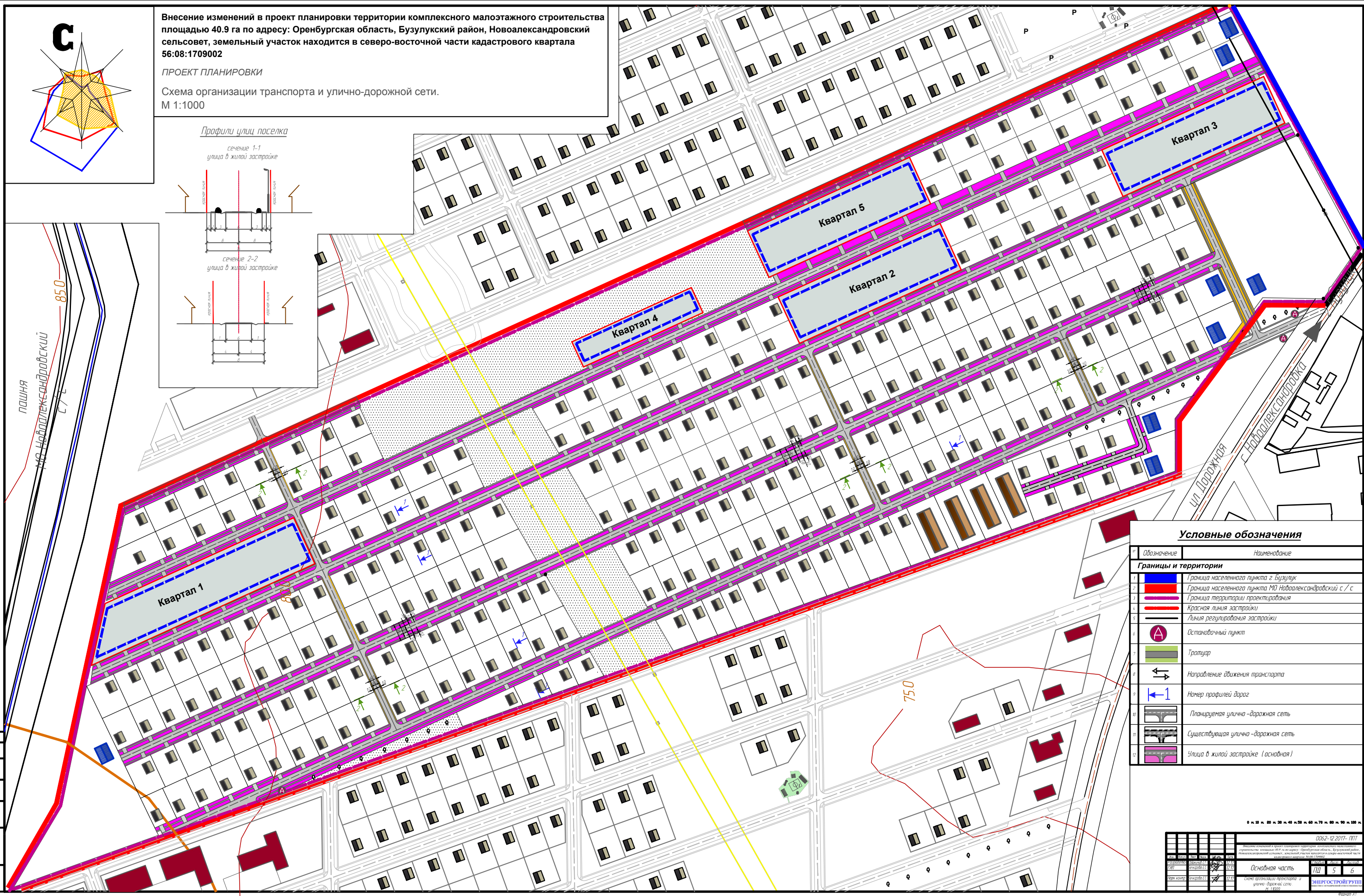
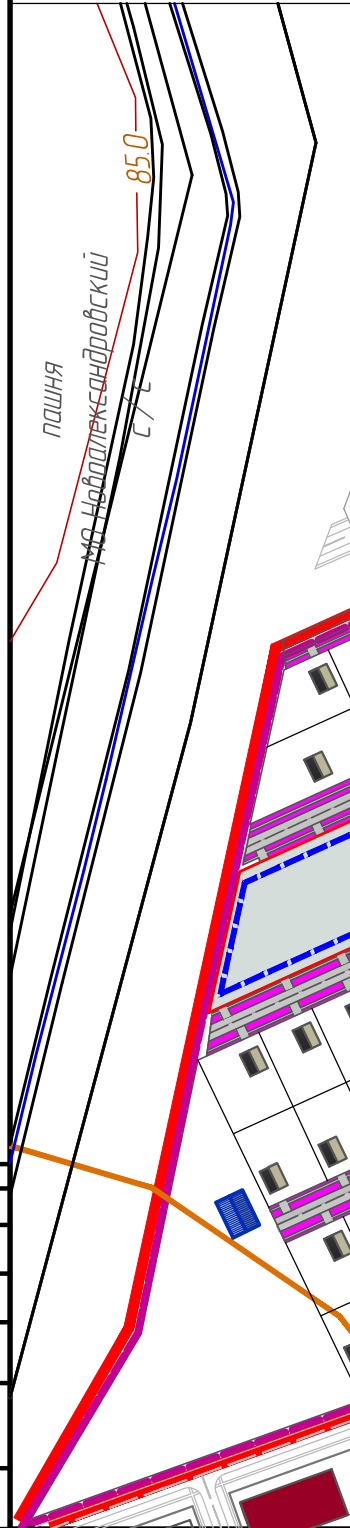
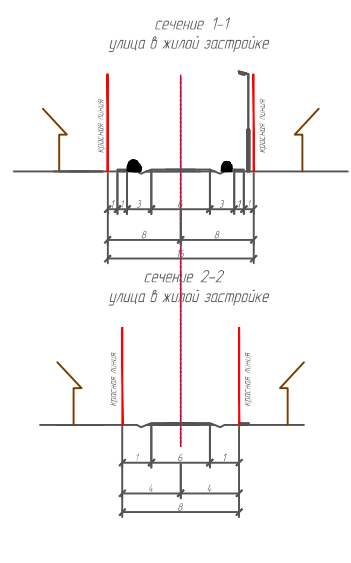
Внесение изменений в проект планировки территории комплексного малоэтажного строительства площадью 40.9 га по адресу: Оренбургская область, Бузулукский район, Новоалександровский сельсовет, земельный участок находится в северо-восточной части кадастрового квартала 56:08:1709002

ПРОЕКТ ПЛАНИРОВКИ

Схема организации транспорта и улично-дорожной сети.

М 1:1000

Профили улиц поселка



Условные обозначения

№	Обозначение	Наименование
Границы и территории		
1		Граница населенного пункта г. Бузулук
2		Граница населенного пункта МО Новоалександровский с. / с.
3		Граница территории проектирования
4		Красная линия застройки
5		Линия регулирования застройки
6		Остановочный пункт
7		Тротуар
8		Направление движения транспорта
9		Номер профилей дорог
10		Планируемая улично-дорожная сеть
11		Существующая улично-дорожная сеть
12		Улицы в жилой застройке (основная)

0 м 10 м 20 м 30 м 40 м 50 м 60 м 70 м 80 м 90 м 100 м		0062-12.2017-1117
Исполнитель	С.С. Сидорова	Инженер
Проверенный	С.С. Сидорова	Инженер
Утвержденный	С.С. Сидорова	Инженер
Дата	08.08.2017	Лист
Лист	5	6
Основная часть		ЭНЕРГострой Групп