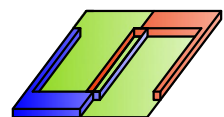


ОБЩЕСТВО С ОГРАНИЧЕННОЙ ОТВЕТСТВЕННОСТЬЮ



ЦЕНТР ПРОЕКТИРОВАНИЯ

461040, Оренбургская область, г. Бузулук, ул. Галактионова 52, офис 2.
Тел.: 8 (35342) 70-897, 55-8-11; E-mail: spbuzuluk@gmail.com

Заказчик: Старжинская Н.Н.

ПРОЕКТНАЯ ДОКУМЕНТАЦИЯ

Проект планировки территории, расположенной в восточной части
кадастрового квартала 56:08:2105005 Пригородного сельсовета
Бузулукского района Оренбургской области

171-2020- ППТ -МО

г. Бузулук

Альбом 2

Часть II

**«Проект межевания территории, расположенной в восточной части
кадастрового квартала 56:08:2105005 Пригородного сельсовета Бузулукского
района Оренбургской области»**

171-2020-ПМТ-МО

Директор

Чулкова Н.П.

ГИП

Дрючков В.Г.

г. Бузулук

Содержание:

Альбом 2. Часть II Материалы по обоснованию проекта межевания территории
Графическая часть

Комплект чертежей		Масштаб
Лист 1	Схема ограничений градостроительной деятельности в соответствии с генеральным планом	М1:10000
Лист 2	Схема границ зон с особыми условиями использования	М 1:2000
Лист 3	Схема отображающая существующие объекты капитального строительства	М 1:2000

СХЕМА ГРАНИЦ ЗОН С ОСОБЫМИ УСЛОВИЯМИ ИСПОЛЬЗОВАНИЯ ТЕРРИТОРИИ, М 1:2000

Россия
Оренбургская область
Бузулукский район,
Пригородный сельсовет

УСЛОВНЫЕ ГРАФИЧЕСКИЕ ОБОЗНАЧЕНИЯ

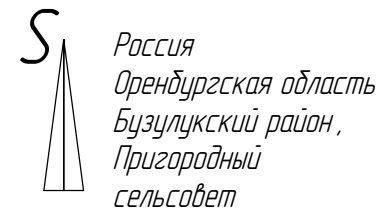
Наименование	Обозначения
Границы территории проектирования	
Красные линии	
Границы образованных земельных участков	
Границы зон планируемого размещения объектов капитального строительства	
Автомобильные дороги с твердым покрытием проектируемые	
Тротуары с твердым покрытием проектируемые	
Охранная зона объекта электросетевого хозяйства	
ЛЭП (на опорах) существующая	
Санитарно-защитная зона подземного водопровода	
Водопровод подземный существующий	
Газопровод низкого давления подземный существующий	
Охранная зона газопровода низкого давления	
Кадастровый номер и площадь земельных участков	56.08.2105005.1234 1000.00 м2



171-2020-ПМТ-МО					
Проект межевания территории, расположенной в восточной части кадастрового квартала 56.08.2105005 Пригородного сельсовета Бузулукского района Оренбургской области					
Изм.	Кол.уч.	Лист	№ док.	Подпись	Дата
Утвердил		Чижкова Н.П.			
Н.контр.		Дрячков В.Г.			
Проверил		Дрячков В.Г.			
Исполнитель		Измайлов И.А.			
Материалы по обоснованию проекта межевания территории				Стадия	Лист
				ПД	2
Схема границ зон с особыми условиями использования М 1:2000; условные графические обозначения				Листов	3
ООО "Центр проектирования"					

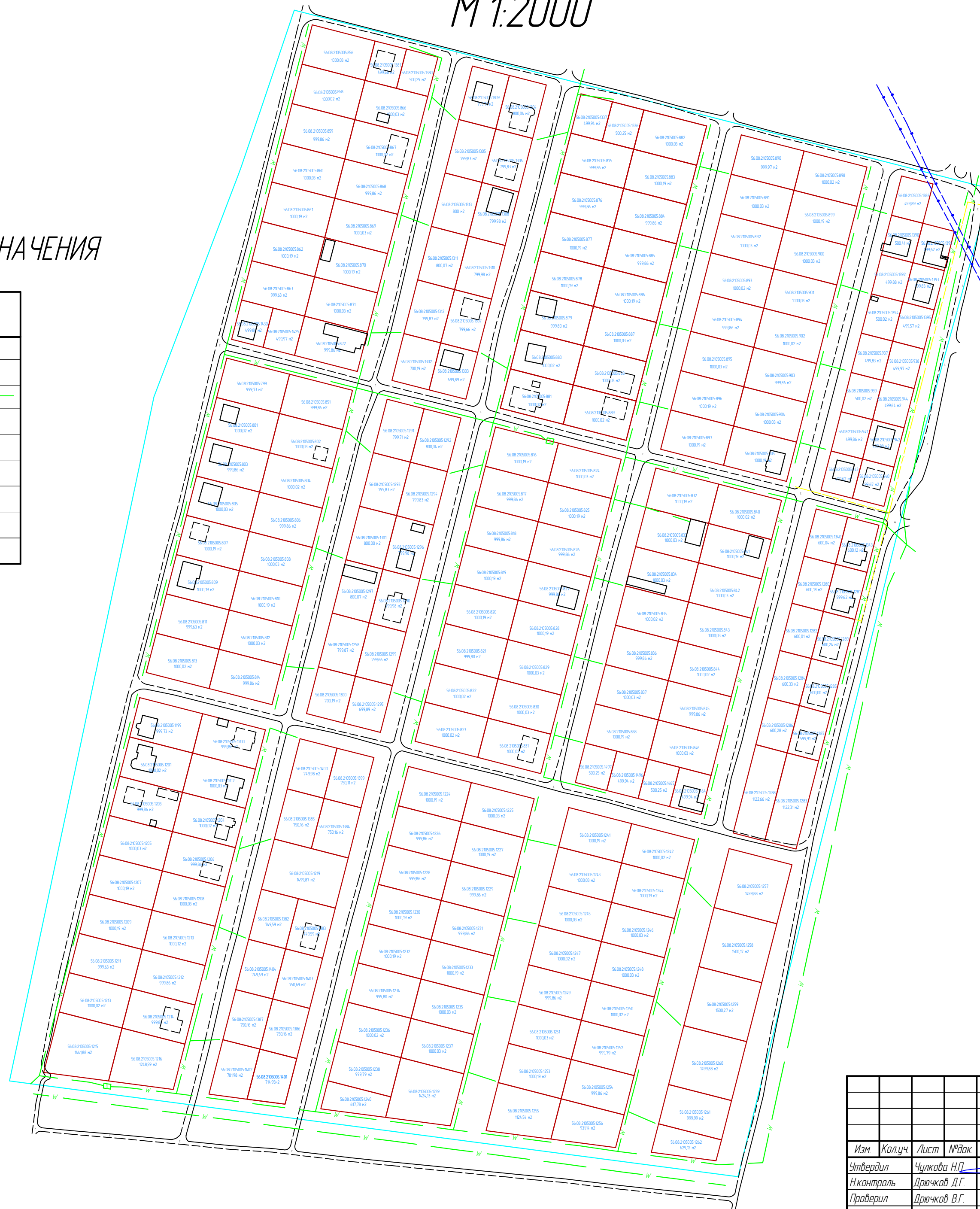
СХЕМА, ОТОБРАЖАЮЩАЯ РАСПОЛОЖЕНИЕ СУЩЕСТВУЮЩИХ ОБЪЕКТЫ КАПИТАЛЬНОГО СТРОИТЕЛЬСТВА,

М 1:2000



УСЛОВНЫЕ ГРАФИЧЕСКИЕ ОБОЗНАЧЕНИЯ

Наименование	Обозначения
Границы территории проектирования	
Границы образованных земельных участков	
Линейный объект ЛЭП на опорах	
Линейный объект подземного водопровода	
Линейный объект подземного газопровода низкого давления	
Кадастровый номер и площадь земельных участков	56:08.2105005.1234 1000,00 кв.м
Дорога грунтовая	
Существующие объекты капитального строительства	
Существующие объекты незавершенного строительства	



171-2020-ПМТ-МО					
Проект межевания территории, расположенной в восточной части кадастрового квартала 56:08.2105005 Пригородного сельсовета Бузулукского района Оренбургской области					
Изм.	Кол.уч.	Лист	№ док.	Подпись	Дата
Утвердил				Чикова Н.П.	
Н.контр.				Дрячков Д.Г.	
Проверил				Дрячков В.Г.	
Исполнитель				Измайлов И.А.	
Материалы по обоснованию проекта межевания территории				Стадия	Лист
				ПД	3
Схема отображающая существующие объекты капитального строительства, М 1:2000; условные графические обозначения				ООО "Центр проектирования"	