

КАРТА-ПЛАН ТЕРРИТОРИИ

Пояснительная записка

1. Сведения о территории выполнения комплексных кадастровых работ: 56:08:0303001

(наименование субъекта Российской Федерации, муниципального образования, населенного пункта, уникальные учетные номера кадастровых кварталов, иные сведения, позволяющие определить местоположение территории, на которой выполняются комплексные кадастровые работы, например, наименование садоводческого или огороднического некоммерческого товарищества, гаражного кооператива, элемента планировочной структуры)

2. Основания выполнения комплексных кадастровых работ:

Наименование, дата и номер документа, на основании которого выполняются комплексные кадастровые работы: Муниципальный контракт №7 от Ср 05.04.23

3. Дата подготовки карты-плана территории: Пн 25.09.23

4. Сведения о заказчике (ах) комплексных кадастровых работ:

В отношении юридического лица, органа местного самоуправления муниципального района, муниципального округа или городского округа либо уполномоченного исполнительного органа государственной власти субъекта Российской Федерации:

полное или сокращенное (в случае, если имеется) наименование: Отдел земельных отношений администрации Бузулукского района Оренбургской области

основной государственный регистрационный номер: 1195658013473

идентификационный номер налогоплательщика: 5603047230

В отношении физического лица или представителя физических или юридических лиц:

фамилия, имя, отчество (последнее - при наличии): =

страховой номер индивидуального лицевого счета в системе обязательного пенсионного страхования Российской Федерации (СНИЛС): =

Наименование и реквизиты документа, подтверждающие полномочия представителя заказчика(ов) комплексных кадастровых работ: =

Адрес электронной почты (для направления уведомления о результатах внесения сведений в Единый государственный реестр недвижимости): =

5. Сведения об исполнителе комплексных кадастровых работ:

Полное или сокращенное (в случае, если имеется) наименование и адрес юридического лица, с которым заключен государственный или муниципальный контракт либо договор подряда на выполнение комплексных кадастровых работ: ООО "РГК"

Фамилия, имя, отчество кадастрового инженера (последнее - при наличии): Похлебухина Анастасия Александровна и основной государственный регистрационный номер кадастрового инженера индивидуального предпринимателя (ОГРНИП): =

Страховой номер индивидуального лицевого счета в системе обязательного пенсионного страхования Российской Федерации (СНИЛС) кадастрового инженера: 06237814360

Уникальный реестровый номер кадастрового инженера в реестре саморегулируемой организации кадастровых инженеров и дата внесения сведений о физическом лице в такой реестр: 1187, Пт 25.11.16

Полное или (в случае, если имеется) сокращенное наименование саморегулируемой организации кадастровых инженеров, членом которой является кадастровый инженер: Некоммерческая саморегулируемая организация Ассоциация "Гильдия Кадастровых Инженеров"

Контактный телефон: 89619327752

Почтовый адрес и адрес электронной почты, по которым осуществляется связь с кадастровым инженером: Оренбургская область, г.Оренбург, ул.Мичурина, д.88, nastenjka-82@mail.ru

6. Перечень документов, использованных при подготовке карты-плана территории:

№ п/п	Реквизиты документа				
	Вид	Дата	Номер	Наименование	Иные сведения
1	2	3	4	5	6
1	<u>Материалы картографо-геодезического фонда</u>	<u>Чт 14.09.23</u>	<u>170-29770/2023-В</u>	<u>Выписка координат пунктов ГГС</u>	=
2	<u>Кадастровый план территории</u>	<u>Вт 23.05.23</u>	<u>56/ИСХ/23-79192</u>	<u>Кадастровый план территории</u>	=
3	<u>Материалы картографо-геодезического фонда</u>	<u>Вт 23.09.08</u>	<u>263/1</u>	<u>Цифровой ортофотоплан</u>	=

7. Пояснения к карте-плану территории:

В результате проведения комплексных кадастровых работ в кадастровом квартале 56:08:0303001, местоположение: Российская Федерация, Оренбургская область, Бузулукский район, с.Елшанка Вторая, было выявлено следующее.

Общее количество объектов, исследуемых при проведении комплексных кадастровых работ 120 объектов. Общее количество объектов, координаты границ которых описаны в карте-плане 50 объектов, из них 45 - уточнение земельных участков, 5 - уточнение границ объектов капитального строительства.

Список объектов, сведения о которых отсутствуют в ЕГРН, выявленных при проведении кадастровых работ в кадастровом квартале 56:08:0303001:

Земельные участки:

1. Заречная, 27
2. Юбилейная, 28

3. Юбилейная, 25
4. Школьная, 2, кв.1
5. Школьная, 7

ОКС:

1. Крестьянская, 3
2. Крестьянская, 5
3. Крестьянская, 9
4. Крестьянская, 2
5. Крестьянская, 4
6. Крестьянская, 6
7. Крестьянская, 16
8. Раздельная, 5
9. Юбилейная, 41
10. Школьная, 4
11. Юбилейная, 31
12. Юбилейная, 23
13. Юбилейная, 58
14. Юбилейная, 52
15. Юбилейная, 46
16. Юбилейная, 44
17. Юбилейная, 42
18. Юбилейная, 28
19. Юбилейная, 13
20. Юбилейная, 3
21. Заречная, 39
22. Заречная, 33
23. Заречная, 31
24. Заречная, 27
25. Заречная, 23
26. Заречная, 17

Список не найденных(брошенных, разрушенных, местоположение которых невозможно определить) объектов при проведении кадастровых работ в кадастровом квартале 56:08:0303001 с.Елшанка Вторая:

1. 56:08:0303001:2, обл. Оренбургская, р-н Бузулукский, с. Елшанка Вторая, ул. Раздельная, №13
2. 56:08:0303001:105, обл. Оренбургская, р-н Бузулукский, с. Елшанка Вторая, ул. Школьная, 9
3. 56:08:0303001:118, обл. Оренбургская, р-н Бузулукский, с/с Верхневязовский, с. Елшанка

- 2, ул. Заречная, дом 7
4. 56:08:0303001:120, обл. Оренбургская, р-н Бузулукский, с/с Верхневязовский, с. Елшанка 2, ул. Заречная, дом 45
 5. 56:08:0303001:121, обл. Оренбургская, р-н Бузулукский, с/с Верхневязовский, с. Елшанка 2, ул. Заречная, дом 41
 6. 56:08:0303001:123, обл. Оренбургская, р-н Бузулукский, с/с Верхневязовский, с. Елшанка 2, ул. Заречная, дом 1
 7. 56:08:0303001:126, обл. Оренбургская, р-н Бузулукский, с/с Верхневязовский, с. Елшанка 2, ул. Заречная, дом 9
 8. 56:08:0303001:127, обл. Оренбургская, р-н Бузулукский, с/с Верхневязовский, с. Елшанка 2, ул. Заречная, дом 11
 9. 56:08:0303001:135, обл. Оренбургская, р-н Бузулукский, с/с Верхневязовский, с. Елшанка 2, ул. Заречная, дом 35
 10. 56:08:0303001:140, обл. Оренбургская, р-н Бузулукский, с/с Верхневязовский, с. Елшанка 2, ул. Раздельная, дом 19
 11. 56:08:0303001:141, обл. Оренбургская, р-н Бузулукский, с/с Верхневязовский, с. Елшанка 2, ул. Раздельная, дом 17
 12. 56:08:0303001:142, обл. Оренбургская, р-н Бузулукский, с/с Верхневязовский, с. Елшанка 2, ул. Раздельная, дом 15
 13. 56:08:0303001:143, обл. Оренбургская, р-н Бузулукский, с/с Верхневязовский, с. Елшанка 2, ул. Раздельная, дом 11
 14. 56:08:0303001:144, обл. Оренбургская, р-н Бузулукский, с/с Верхневязовский, с. Елшанка 2, ул. Раздельная, дом 10
 15. 56:08:0303001:145, обл. Оренбургская, р-н Бузулукский, с/с Верхневязовский, с. Елшанка 2, ул. Раздельная, дом 9
 16. 56:08:0303001:149, обл. Оренбургская, р-н Бузулукский, с/с Верхневязовский, с. Елшанка 2, ул. Раздельная, дом 12
 17. 56:08:0303001:150, обл. Оренбургская, р-н Бузулукский, с/с Верхневязовский, с. Елшанка 2, ул. Раздельная, дом 8
 18. 56:08:0303001:151, обл. Оренбургская, р-н Бузулукский, с/с Верхневязовский, с. Елшанка 2, ул. Раздельная, дом 6
 19. 56:08:0303001:152, обл. Оренбургская, р-н Бузулукский, с/с Верхневязовский, с. Елшанка 2, ул. Раздельная, дом 2
 20. 56:08:0303001:157, обл. Оренбургская, р-н Бузулукский, с/с Верхневязовский, с. Елшанка 2, ул. Крестьянская, дом 17
 21. 56:08:0303001:162, обл. Оренбургская, р-н Бузулукский, с/с Верхневязовский, с. Елшанка 2, ул. Крестьянская, дом 8
 22. 56:08:0303001:163, обл. Оренбургская, р-н Бузулукский, с/с Верхневязовский, с. Елшанка 2, ул. Крестьянская, дом 10
 23. 56:08:0303001:165, обл. Оренбургская, р-н Бузулукский, с/с Верхневязовский, с. Елшанка 2, ул. Крестьянская, дом 14
 24. 56:08:0303001:169, обл. Оренбургская, р-н Бузулукский, с/с Верхневязовский, с. Елшанка 2, ул. Юбилейная, 9

2, ул. Юбилейная, 11
47. 56:08:0303001:202, обл. Оренбургская, р-н Бузулукский, с/с Верхневязовский, с. Елшанка 2, ул. Юбилейная, 13
48. 56:08:0303001:203, обл. Оренбургская, р-н Бузулукский, с/с Верхневязовский, с. Елшанка 2, ул. Юбилейная, 15
49. 56:08:0303001:205, обл. Оренбургская, р-н Бузулукский, с/с Верхневязовский, с. Елшанка 2, ул. Юбилейная, 21
50. 56:08:0303001:207, обл. Оренбургская, р-н Бузулукский, с/с Верхневязовский, с. Елшанка 2, ул. Юбилейная, 27
51. 56:08:0303001:210, обл. Оренбургская, р-н Бузулукский, с/с Верхневязовский, с. Елшанка 2, ул. Юбилейная, 35
52. 56:08:0303001:211, обл. Оренбургская, р-н Бузулукский, с/с Верхневязовский, с. Елшанка 2, ул. Юбилейная, 37
53. 56:08:0303001:213, обл. Оренбургская, р-н Бузулукский, с/с Верхневязовский, с. Елшанка 2
54. 56:08:0303001:215, обл. Оренбургская, р-н Бузулукский, с/с Верхневязовский, с. Елшанка 2, ул. Заречная, 53
55. 56:08:0303001:219, обл. Оренбургская, р-н Бузулукский, с/с Верхневязовский, с. Елшанка 2, ул. Раздельная, 13

Сведения о пунктах геодезической сети и средствах измерений

1. Сведения о пунктах геодезической сети:

№ п/п	Вид геодезической сети	Название пункта геодезической сети и тип знака	Система координат пункта геодезической сети	Координаты пункта, м		Дата обследования Пн 10.07.23		
						Сведения о состоянии		
				Х	У	наружного знака пункта	центра пункта	марки центра пункта
1	2	3	4	5	6	7	8	9
1	–	Верх.Вязовка, пирамида	–	538831.9 6	1341568. 36	сохранился	сохранился	сохранился
2	–	Сухоречка, пирамида	–	544158.7 7	1324574. 09	утрачен	сохранился	сохранился
3	–	Старая Тепловка, пирамида	–	539784.4 5	1339398. 32	сохранился	сохранился	сохранился

2. Сведения об использованных средствах измерений:

№ п/п	Наименование и обозначение типа средства измерений - прибора (инструмента, аппаратуры)	Заводской или серийный номер средства измерений	Реквизиты свидетельства о поверке прибора (инструмента, аппаратуры) и (или) срок действия поверки
1	2	3	4
1	GNSS-приемник спутниковый геодезический, TRIUMPH-1G3T	—	Свидетельство о поверке №С-ГСХ/24-03-2023/233692213 от 24.03.2023г.
2	GNSS-приемник спутниковый геодезический, TRIUMPH-1G3T	—	Свидетельство о поверке №С-ГСХ/24-03-2023/233692212 от 24.03.2023г.

Сведения об уточняемых земельных участках

1. Сведения о характерных точках границ уточняемого земельного участка с кадастровым номером 56:08:0303001:101

Система координат МСК-56, зона 1

Зона № 1

Обозначение характерных точек границ	Координаты, м				Метод определения координат	Формулы, примененные для расчета средней квадратической погрешности определения координат характерных точек границ (Mt), с подставленными в такие формулы значениями и итоговые (вычисленные) значения Mt, м	Описание закрепления точки
	содержатся в Едином государственном реестре недвижимости		определены в результате выполнения комплексных кадастровых работ				
	X	Y	X	Y			
1	2	3	4	5	6	7	8
н1У	—	—	53109 5.32	13486 31.37	Метод спутниковых геодезических измерений (определены)	—	—
н2У	—	—	53105 0.36	13486 26.70	Метод спутниковых геодезических измерений (определены)	—	—

					й)		
н3У	–	–	53104 5.67	13486 66.30	Метод спутниковых геодезических измерений (определений)	–	–
н4У	–	–	53109 1.15	13486 71.68	Метод спутниковых геодезических измерений (определений)	–	–
н1У	–	–	53109 5.32	13486 31.37	Метод спутниковых геодезических измерений (определений)	–	–

2. Сведения о частях границ уточняемого земельного участка с кадастровым номером 56:08:0303001:101

Обозначение части границ		Горизонтальное проложение (S), м	Описание прохождения части границ	Сведения о согласовании местоположения границ (согласовано/спорное)
от т.	до т.			
1	2	3	4	5
н1У	н2У	45.20	–	–
н2У	н3У	39.88	–	–
н3У	н4У	45.80	–	–
н4У	н1У	40.53	–	–

3. Сведения о характеристиках уточняемого земельного участка с кадастровым номером 56:08:0303001:101

№ п/п	Наименование характеристики земельного участка	Значение характеристики
1	2	3

1.	Адрес земельного участка	Оренбургская обл, Бузулукский р-н, Елшанка Вторая с, Школьная ул, 1 д
1.1	Сведения о местоположении земельного участка (при отсутствии адреса) в структурированном в соответствии с федеральной информационной адресной системой виде	–
1.2	Дополнительные сведения о местоположении земельного участка	–
2.	Площадь земельного участка \pm величина погрешности определения (вычисления) площади ($P \pm \Delta P$), м ²	1829 кв.м \pm 8.57 кв.м
3.	Формула, примененная для вычисления предельной погрешности определения площади земельного участка с подставленными значениями и итоговые (вычисленные) значения (ΔP), м ²	$\Delta P = 2 * 0.10 * \sqrt{1829} * \sqrt{((1 + 1.10^2)/(2 * 1.10))} = 8.57$
4.	Площадь земельного участка согласно сведениям Единого государственного реестра недвижимости ($P_{\text{кад}}$), м ²	1800
5.	Оценка расхождения P и $P_{\text{кад}}$ ($P - P_{\text{кад}}$), м ²	29 кв.м
6.	Предельные минимальный и максимальный размеры земельного участка ($P_{\text{мин}}$ и $P_{\text{макс}}$), м ²	500 1500
7.	Вид (виды) разрешенного использования	–
7.1	Дополнительные сведения об использовании земельного участка	–
8.	Кадастровый или иной государственный учетный номер (инвентарный) здания, сооружения, объекта незавершенного строительства, расположенного на земельном участке	–
9.	Сведения о земельных участках (землях общего пользования, территории общего пользования), посредством которых обеспечивается доступ	–
10.	Иные сведения	–

**4. Пояснения к сведениям об уточняемом земельном участке с кадастровым номером:
56:08:0303001:101**

1.	–
----	---

Сведения об уточняемых земельных участках

1. Сведения о характерных точках границ уточняемого земельного участка с кадастровым номером 56:08:0303001:103

Система координат МСК-56, зона 1

Зона № 1

Обозначение характерных точек границ	Координаты, м				Метод определения координат	Формулы, примененные для расчета средней квадратической погрешности определения координат характерных точек границ (Mt), с подставленными в такие формулы значениями и итоговые (вычисленные) значения Mt, м	Описание закрепления точки
	содержатся в Едином государственном реестре недвижимости		определены в результате выполнения комплексных кадастровых работ				
	X	Y	X	Y			
1	2	3	4	5	6	7	8
н1У	–	–	53105 0.37	13486 26.70	Метод спутниковы х геодезическ их измерений (определени й)	–	–
н2У	–	–	53105 6.97	13485 86.56	Метод спутниковы х геодезическ их измерений (определени й)	–	–
н3У	–	–	53106 2.42	13485 86.95	Метод спутниковы х геодезическ их измерений (определени й)	–	–
н4У	–	–	53109 5.80	13485 88.63	Метод спутниковы х геодезическ	–	–

					их измерений (определений)		
н1У	–	–	53109 5.32	13486 31.37	Метод спутниковых геодезических измерений (определений)	–	–
н2У	–	–	53105 0.36	13486 26.70	Метод спутниковых геодезических измерений (определений)	–	–
н1У	–	–	53105 0.37	13486 26.70	Метод спутниковых геодезических измерений (определений)	–	–

2. Сведения о частях границ уточняемого земельного участка с кадастровым номером 56:08:0303001:103

Обозначение части границ		Горизонтальное проложение (S), м	Описание прохождения части границ	Сведения о согласовании местоположения границ (согласовано/спорное)
от т.	до т.			
1	2	3	4	5
н1У	н2У	40.68	–	–
н2У	н3У	5.46	–	–
н3У	н4У	33.42	–	–
н4У	н1У	42.74	–	–
н1У	н2У	45.20	–	–
н2У	н1У	0.01	–	–

3. Сведения о характеристиках уточняемого земельного участка с кадастровым номером 56:08:0303001:103

№ п/п	Наименование характеристики земельного участка	Значение характеристики
1	2	3
1.	Адрес земельного участка	Оренбургская обл, Бузулукский р-н, Елшанка Вторая с, Школьная ул, 3 д
1.1	Сведения о местоположении земельного участка (при отсутствии адреса) в структурированном в соответствии с федеральной информационной адресной системой виде	–
1.2	Дополнительные сведения о местоположении земельного участка	–
2.	Площадь земельного участка ± величина погрешности определения (вычисления) площади ($P \pm \Delta P$), м ²	1746 кв.м ± 8.36 кв.м
3.	Формула, примененная для вычисления предельной погрешности определения площади земельного участка с подставленными значениями и итоговые (вычисленные) значения (ΔP), м ²	$\Delta P = 2 * 0.10 * \sqrt{1746} * \sqrt{((1 + 1.01^2)/(2 * 1.01))} = 8.36$
4.	Площадь земельного участка согласно сведениям Единого государственного реестра недвижимости ($P_{\text{кад}}$), м ²	1600
5.	Оценка расхождения P и $P_{\text{кад}}$ ($P - P_{\text{кад}}$), м ²	146 кв.м
6.	Предельные минимальный и максимальный размеры земельного участка ($P_{\text{мин}}$ и $P_{\text{макс}}$), м ²	500 1500
7.	Вид (виды) разрешенного использования	–
7.1	Дополнительные сведения об использовании земельного участка	–
8.	Кадастровый или иной государственный учетный номер (инвентарный) здания, сооружения, объекта незавершенного строительства, расположенного на земельном участке	–
9.	Сведения о земельных участках (землях общего пользования, территории общего пользования), посредством которых обеспечивается доступ	–

10.	Иные сведения	–
-----	---------------	---

4. Пояснения к сведениям об уточняемом земельном участке с кадастровым номером: 56:08:0303001:103

1.	–
----	---

Сведения об уточняемых земельных участках

1. Сведения о характерных точках границ уточняемого земельного участка с кадастровым номером 56:08:0303001:114

Система координат МСК-56, зона 1

Зона № 1

Обозначение характерных точек границ	Координаты, м				Метод определения координат	Формулы, примененные для расчета средней квадратической погрешности определения координат характерных точек границ (Mt), с подставленными в такие формулы значениями и итоговые (вычисленные) значения Mt, м	Описание закрепления точки
	содержатся в Едином государственном реестре недвижимости		определены в результате выполнения комплексных кадастровых работ				
	X	Y	X	Y			
1	2	3	4	5	6	7	8
н1У	–	–	53095 2.84	13486 16.05	Метод спутниковых геодезических измерений (определений)	–	–
н2У	–	–	53093 2.54	13486 18.22	Метод спутниковых геодезических измерений (определений)	–	–
н3У	–	–	53093 4.71	13486 38.08	Метод спутниковых геодезических	–	–

					их измерений (определений)		
н4У	–	–	53093 7.32	13486 64.55	Метод спутниковых геодезических измерений (определений)	–	–
н5У	–	–	53095 6.77	13486 63.40	Метод спутниковых геодезических измерений (определений)	–	–
н6У	–	–	53095 6.55	13486 61.94	Метод спутниковых геодезических измерений (определений)	–	–
н1У	–	–	53095 2.84	13486 16.05	Метод спутниковых геодезических измерений (определений)	–	–

2. Сведения о частях границ уточняемого земельного участка с кадастровым номером 56:08:0303001:114

Обозначение части границ		Горизонтальное проложение (S), м	Описание прохождения части границ	Сведения о согласовании местоположения границ (согласовано/спорное)
от т.	до т.			
1	2	3	4	5
н1У	н2У	20.42	–	–

н2У	н3У	19.98	–	–
н3У	н4У	26.60	–	–
н4У	н5У	19.48	–	–
н5У	н6У	1.48	–	–
н6У	н1У	46.04	–	–

3. Сведения о характеристиках уточняемого земельного участка с кадастровым номером 56:08:0303001:114

№ п/п	Наименование характеристики земельного участка	Значение характеристики
1	2	3
1.	Адрес земельного участка	Оренбургская обл, Бузулукский р-н, Елшанка Вторая с, Школьная ул, 4 д, 1 кв
1.1	Сведения о местоположении земельного участка (при отсутствии адреса) в структурированном в соответствии с федеральной информационной адресной системой виде	–
1.2	Дополнительные сведения о местоположении земельного участка	–
2.	Площадь земельного участка ± величина погрешности определения (вычисления) площади ($P \pm \Delta P$), м ²	933 кв.м ± 6.83 кв.м
3.	Формула, примененная для вычисления предельной погрешности определения площади земельного участка с подставленными значениями и итоговые (вычисленные) значения (ΔP), м ²	$\Delta P = 2 * 0.10 * \sqrt{933} * \sqrt{((1 + 2.00^2)/(2 * 2.00))} = 6.83$
4.	Площадь земельного участка согласно сведениям Единого государственного реестра недвижимости ($P_{\text{кад}}$), м ²	3000
5.	Оценка расхождения P и $P_{\text{кад}}$ ($P - P_{\text{кад}}$), м ²	2067 кв.м
6.	Предельные минимальный и максимальный размеры земельного участка ($P_{\text{мин}}$ и $P_{\text{макс}}$), м ²	500 1500
7.	Вид (виды) разрешенного использования	–
7.1	Дополнительные сведения об использовании земельного участка	–

8.	Кадастровый или иной государственный учетный номер (инвентарный) здания, сооружения, объекта незавершенного строительства, расположенного на земельном участке	–
9.	Сведения о земельных участках (землях общего пользования, территории общего пользования), посредством которых обеспечивается доступ	–
10.	Иные сведения	–

4. Пояснения к сведениям об уточняемом земельном участке с кадастровым номером: 56:08:0303001:114

1.	–
----	---

Сведения об уточняемых земельных участках

1. Сведения о характерных точках границ уточняемого земельного участка с кадастровым номером 56:08:0303001:115

Система координат МСК-56, зона 1

Зона № 1

Обозначение характерных точек границ	Координаты, м				Метод определения координат	Формулы, примененные для расчета средней квадратической погрешности определения координат характерных точек границ (Mt), с подставленными в такие формулы значениями и итоговые (вычисленные) значения Mt, м	Описание закрепления точки
	содержатся в Едином государственном реестре недвижимости		определены в результате выполнения комплексных кадастровых работ				
	X	Y	X	Y			
1	2	3	4	5	6	7	8
н2У	–	–	53093 2.54	13486 18.22	Метод спутниковых геодезических измерений (определений)	–	–
н1У	–	–	53091 2.83	13486 20.51	Метод спутниковых геодезических	–	–

					их измерений (определений)		
н2У	–	–	53091 7.25	13486 51.01	Метод спутниковых геодезических измерений (определений)	–	–
н3У	–	–	53091 9.63	13486 67.04	Метод спутниковых геодезических измерений (определений)	–	–
н4У	–	–	53093 7.32	13486 64.55	Метод спутниковых геодезических измерений (определений)	–	–
н3У	–	–	53093 4.71	13486 38.08	Метод спутниковых геодезических измерений (определений)	–	–
н2У	–	–	53093 2.54	13486 18.22	Метод спутниковых геодезических измерений (определений)	–	–

2. Сведения о частях границ уточняемого земельного участка с кадастровым номером 56:08:0303001:115

Обозначение части границ		Горизонтальное проложение (S), м	Описание прохождения части границ	Сведения о согласовании местоположения границ (согласовано/спорное)
от т.	до т.			
1	2	3	4	5
н2У	н1У	19.84	–	–
н1У	н2У	30.82	–	–
н2У	н3У	16.21	–	–
н3У	н4У	17.86	–	–
н4У	н3У	26.60	–	–
н3У	н2У	19.98	–	–

3. Сведения о характеристиках уточняемого земельного участка с кадастровым номером 56:08:0303001:115

№ п/п	Наименование характеристики земельного участка	Значение характеристики
1	2	3
1.	Адрес земельного участка	Оренбургская обл, Бузулукский р-н, Елшанка Вторая с, Школьная ул, 4 д, 2 кв
1.1	Сведения о местоположении земельного участка (при отсутствии адреса) в структурированном в соответствии с федеральной информационной адресной системой виде	–
1.2	Дополнительные сведения о местоположении земельного участка	–
2.	Площадь земельного участка ± величина погрешности определения (вычисления) площади ($P \pm \Delta P$), м ²	886 кв.м ± 6.64 кв.м
3.	Формула, примененная для вычисления предельной погрешности определения площади земельного участка с подставленными значениями и итоговые (вычисленные) значения (ΔP), м ²	$\Delta P = 2 * 0.10 * \sqrt{886} * \sqrt{((1 + 1.99^2)/(2 * 1.99))} = 6.64$
4.	Площадь земельного участка согласно сведениям Единого государственного реестра недвижимости ($P_{\text{кад}}$), м ²	4300
5.	Оценка расхождения P и $P_{\text{кад}}$ ($P - P_{\text{кад}}$), м ²	3414 кв.м

6.	Предельные минимальный и максимальный размеры земельного участка ($P_{\text{мин}}$ и $P_{\text{макс}}$), м ²	500 1500
7.	Вид (виды) разрешенного использования	–
7.1	Дополнительные сведения об использовании земельного участка	–
8.	Кадастровый или иной государственный учетный номер (инвентарный) здания, сооружения, объекта незавершенного строительства, расположенного на земельном участке	–
9.	Сведения о земельных участках (землях общего пользования, территории общего пользования), посредством которых обеспечивается доступ	–
10.	Иные сведения	–

4. Пояснения к сведениям об уточняемом земельном участке с кадастровым номером: 56:08:0303001:115

1.	–
----	---

Сведения об уточняемых земельных участках

1. Сведения о характерных точках границ уточняемого земельного участка с кадастровым номером 56:08:0303001:117

Система координат МСК-56, зона 1

Зона № 1

Обозначение характерных точек границ	Координаты, м				Метод определения координат	Формулы, примененные для расчета средней квадратической погрешности определения координат характерных точек границ (Mt), с подставленными в такие формулы значениями и итоговые (вычисленные) значения Mt, м	Описание закрепления точки
	содержатся в Едином государственном реестре недвижимости		определены в результате выполнения комплексных кадастровых работ				
	X	Y	X	Y			
1	2	3	4	5	6	7	8
n1У	–	–	53091 2.83	13486 20.51	Метод спутниковых геодезических	–	–

					измерений (определени й)		
н3У	–	–	53091 9.63	13486 67.04	Метод спутниковы х геодезическ их измерений (определени й)	–	–
н1У	–	–	53091 9.92	13486 72.42	Метод спутниковы х геодезическ их измерений (определени й)	–	–
н2У	–	–	53089 6.34	13486 75.26	Метод спутниковы х геодезическ их измерений (определени й)	–	–
н3У	–	–	53089 6.19	13486 73.61	Метод спутниковы х геодезическ их измерений (определени й)	–	–
н4У	–	–	53089 1.45	13486 21.07	Метод спутниковы х геодезическ их измерений (определени й)	–	–
н1У	–	–	53091 2.83	13486 20.51	Метод спутниковы х геодезическ	–	–

					их измерений (определены)		
--	--	--	--	--	---------------------------	--	--

2. Сведения о частях границ уточняемого земельного участка с кадастровым номером 56:08:0303001:117

Обозначение части границ		Горизонтальное проложение (S), м	Описание прохождения части границ	Сведения о согласовании местоположения границ (согласовано/спорное)
от т.	до т.			
1	2	3	4	5
н1У	н3У	47.02	–	–
н3У	н1У	5.39	–	–
н1У	н2У	23.75	–	–
н2У	н3У	1.66	–	–
н3У	н4У	52.75	–	–
н4У	н1У	21.39	–	–

3. Сведения о характеристиках уточняемого земельного участка с кадастровым номером 56:08:0303001:117

№ п/п	Наименование характеристики земельного участка	Значение характеристики
1	2	3
1.	Адрес земельного участка	Оренбургская обл, Бузулукский р-н, Елшанка Вторая с, Школьная ул, 6 д, 1 кв
1.1	Сведения о местоположении земельного участка (при отсутствии адреса) в структурированном в соответствии с федеральной информационной адресной системой виде	–
1.2	Дополнительные сведения о местоположении земельного участка	–
2.	Площадь земельного участка ± величина погрешности определения (вычисления) площади (P ± ΔP), м ²	1214 кв.м ± 7.70 кв.м
3.	Формула, примененная для вычисления предельной погрешности определения площади земельного участка с подставленными значениями и итоговые	$\Delta P = 2 * 0.10 * \sqrt{1214} * \sqrt{((1 + 1.92^2)/(2 * 1.92))} = 7.70$

						значения Мt, м	
1	2	3	4	5	6	7	8
н1У	–	–	53007 1.64	13492 40.08	Метод спутниковых геодезических измерений (определений)	–	–
н2У	–	–	53011 1.34	13493 15.15	Метод спутниковых геодезических измерений (определений)	–	–
н3У	–	–	53014 1.15	13492 98.43	Метод спутниковых геодезических измерений (определений)	–	–
н4У	–	–	53010 1.60	13492 25.19	Метод спутниковых геодезических измерений (определений)	–	–
н1У	–	–	53007 1.64	13492 40.08	Метод спутниковых геодезических измерений (определений)	–	–

2. Сведения о частях границ уточняемого земельного участка с кадастровым номером

56:08:0303001:119				
Обозначение части границ		Горизонтальное проложение (S), м	Описание прохождения части границ	Сведения о согласовании местоположения границ (согласовано/спорное)
от т.	до т.			
1	2	3	4	5
н1У	н2У	84.92	–	–
н2У	н3У	34.18	–	–
н3У	н4У	83.24	–	–
н4У	н1У	33.46	–	–

3. Сведения о характеристиках уточняемого земельного участка с кадастровым номером 56:08:0303001:119

№ п/п	Наименование характеристики земельного участка	Значение характеристики
1	2	3
1.	Адрес земельного участка	Оренбургская обл, Бузулукский р-н, Елшанка Вторая с, Заречная ул, 5 д
1.1	Сведения о местоположении земельного участка (при отсутствии адреса) в структурированном в соответствии с федеральной информационной адресной системой виде	–
1.2	Дополнительные сведения о местоположении земельного участка	–
2.	Площадь земельного участка \pm величина погрешности определения (вычисления) площади ($P \pm \Delta P$), м ²	2842 кв.м \pm 10.84 кв.м
3.	Формула, примененная для вычисления предельной погрешности определения площади земельного участка с подставленными значениями и итоговые (вычисленные) значения (ΔP), м ²	$\Delta P = 2 * 0.10 * \sqrt{2842} * \sqrt{((1 + 1.29^2)/(2 * 1.29))} = 10.84$
4.	Площадь земельного участка согласно сведениям Единого государственного реестра недвижимости ($P_{\text{кад}}$), м ²	2800
5.	Оценка расхождения P и $P_{\text{кад}}$ ($P - P_{\text{кад}}$), м ²	42 кв.м
6.	Предельные минимальный и максимальный размеры земельного участка ($P_{\text{мин}}$ и $P_{\text{макс}}$), м ²	500

		1500
7.	Вид (виды) разрешенного использования	–
7.1	Дополнительные сведения об использовании земельного участка	–
8.	Кадастровый или иной государственный учетный номер (инвентарный) здания, сооружения, объекта незавершенного строительства, расположенного на земельном участке	–
9.	Сведения о земельных участках (землях общего пользования, территории общего пользования), посредством которых обеспечивается доступ	–
10.	Иные сведения	–

4. Пояснения к сведениям об уточняемом земельном участке с кадастровым номером:
56:08:0303001:119

1.	–
----	---

Сведения об уточняемых земельных участках

1. Сведения о характерных точках границ уточняемого земельного участка с кадастровым номером 56:08:0303001:122

Система координат МСК-56, зона 1

Зона № 1

Обозначение характерных точек границ	Координаты, м				Метод определения координат	Формулы, примененные для расчета средней квадратической погрешности определения координат характерных точек границ (Mt), с подставленными в такие формулы значениями и итоговые (вычисленные) значения Mt, м	Описание закрепления точки
	содержатся в Едином государственном реестре недвижимости		определены в результате выполнения комплексных кадастровых работ				
	X	Y	X	Y			
1	2	3	4	5	6	7	8
n1У	–	–	53063 4.86	13490 89.70	Метод спутниковых геодезических измерений	–	–

					(определени й)		
н2У	–	–	53064 0.54	13491 64.42	Метод спутниковы х геодезическ их измерений (определени й)	–	–
н3У	–	–	53060 8.02	13491 68.14	Метод спутниковы х геодезическ их измерений (определени й)	–	–
н4У	–	–	53060 3.79	13490 88.63	Метод спутниковы х геодезическ их измерений (определени й)	–	–
н1У	–	–	53063 4.86	13490 89.70	Метод спутниковы х геодезическ их измерений (определени й)	–	–

2. Сведения о частях границ уточняемого земельного участка с кадастровым номером 56:08:0303001:122

Обозначение части границ		Горизонтальное проложение (S), м	Описание прохождения части границ	Сведения о согласовании местоположения границ (согласовано/спорное)
от т.	до т.			
1	2	3	4	5
н1У	н2У	74.94	–	–
н2У	н3У	32.73	–	–

н3У	н4У	79.62	–	–
н4У	н1У	31.09	–	–

3. Сведения о характеристиках уточняемого земельного участка с кадастровым номером 56:08:0303001:122

№ п/п	Наименование характеристики земельного участка	Значение характеристики
1	2	3
1.	Адрес земельного участка	Оренбургская обл, Бузулукский р-н, Елшанка Вторая с, Заречная ул, 37 д
1.1	Сведения о местоположении земельного участка (при отсутствии адреса) в структурированном в соответствии с федеральной информационной адресной системой виде	–
1.2	Дополнительные сведения о местоположении земельного участка	–
2.	Площадь земельного участка ± величина погрешности определения (вычисления) площади (Р ± ΔР), м ²	2458 кв.м ± 11.36 кв.м
3.	Формула, примененная для вычисления предельной погрешности определения площади земельного участка с подставленными значениями и итоговые (вычисленные) значения (ΔР), м ²	$\Delta P = 2 * 0.10 * \sqrt{2458} * \sqrt{((1 + 2.16^2)/(2 * 2.16))} = 11.36$
4.	Площадь земельного участка согласно сведениям Единого государственного реестра недвижимости (Р _{кад}), м ²	2400
5.	Оценка расхождения Р и Р _{кад} (Р - Р _{кад}), м ²	58 кв.м
6.	Предельные минимальный и максимальный размеры земельного участка (Р _{мин} и Р _{макс}), м ²	500 1500
7.	Вид (виды) разрешенного использования	–
7.1	Дополнительные сведения об использовании земельного участка	–
8.	Кадастровый или иной государственный учетный номер (инвентарный) здания, сооружения, объекта незавершенного строительства, расположенного на земельном участке	–
9.	Сведения о земельных участках (землях общего	–

	пользования, территории общего пользования), посредством которых обеспечивается доступ	
10.	Иные сведения	–

**4. Пояснения к сведениям об уточняемом земельном участке с кадастровым номером:
56:08:0303001:122**

1.	–
----	---

Сведения об уточняемых земельных участках

1. Сведения о характерных точках границ уточняемого земельного участка с кадастровым номером 56:08:0303001:124

Система координат МСК-56, зона 1

Зона № 1

Обозначение характерных точек границ	Координаты, м				Метод определения координат	Формулы, примененные для расчета средней квадратической погрешности определения координат характерных точек границ (Mt), с подставленными в такие формулы значениями и итоговые (вычисленные) значения Mt, м	Описание закрепления точки
	содержатся в Едином государственном реестре недвижимости		определены в результате выполнения комплексных кадастровых работ				
	X	Y	X	Y			
1	2	3	4	5	6	7	8
н1У	–	–	53007 1.64	13492 40.08	Метод спутниковы х геодезическ их измерений (определени й)	–	–
н1У	–	–	53004 1.66	13492 53.82	Метод спутниковы х геодезическ их измерений (определени й)	–	–
н2У	–	–	53009	13493	Метод	–	–

			4.23	56.20	спутниковы х геодезическ их измерений (определени й)		
н3У	–	–	53011 6.02	13493 42.48	Метод спутниковы х геодезическ их измерений (определени й)	–	–
н4У	–	–	53012 4.17	13493 39.68	Метод спутниковы х геодезическ их измерений (определени й)	–	–
н2У	–	–	53011 1.34	13493 15.15	Метод спутниковы х геодезическ их измерений (определени й)	–	–
н1У	–	–	53007 1.64	13492 40.08	Метод спутниковы х геодезическ их измерений (определени й)	–	–

2. Сведения о частях границ уточняемого земельного участка с кадастровым номером 56:08:0303001:124

Обозначение части границ		Горизонтальное проложение (S), м	Описание прохождения части границ	Сведения о согласовании местоположения границ (согласовано/спорное)
от т.	до т.			
1	2	3	4	5

н1У	н1У	32.98	–	–
н1У	н2У	115.09	–	–
н2У	н3У	25.75	–	–
н3У	н4У	8.62	–	–
н4У	н2У	27.68	–	–
н2У	н1У	84.92	–	–

3. Сведения о характеристиках уточняемого земельного участка с кадастровым номером 56:08:0303001:124

№ п/п	Наименование характеристики земельного участка	Значение характеристики
1	2	3
1.	Адрес земельного участка	Оренбургская обл, Бузулукский р-н, Елшанка Вторая с, Заречная ул, 3 д
1.1	Сведения о местоположении земельного участка (при отсутствии адреса) в структурированном в соответствии с федеральной информационной адресной системой виде	–
1.2	Дополнительные сведения о местоположении земельного участка	–
2.	Площадь земельного участка ± величина погрешности определения (вычисления) площади ($P \pm \Delta P$), м ²	3801 кв.м ± 12.69 кв.м
3.	Формула, примененная для вычисления предельной погрешности определения площади земельного участка с подставленными значениями и итоговые (вычисленные) значения (ΔP), м ²	$\Delta P = 2 * 0.10 * \sqrt{3801} * \sqrt{((1 + 1.41^2)/(2 * 1.41))} = 12.69$
4.	Площадь земельного участка согласно сведениям Единого государственного реестра недвижимости ($P_{\text{кад}}$), м ²	3800
5.	Оценка расхождения P и $P_{\text{кад}}$ ($P - P_{\text{кад}}$), м ²	1 кв.м
6.	Предельные минимальный и максимальный размеры земельного участка ($P_{\text{мин}}$ и $P_{\text{макс}}$), м ²	500 1500
7.	Вид (виды) разрешенного использования	–
7.1	Дополнительные сведения об использовании	–

	земельного участка	
8.	Кадастровый или иной государственный учетный номер (инвентарный) здания, сооружения, объекта незавершенного строительства, расположенного на земельном участке	–
9.	Сведения о земельных участках (землях общего пользования, территории общего пользования), посредством которых обеспечивается доступ	–
10.	Иные сведения	–

4. Пояснения к сведениям об уточняемом земельном участке с кадастровым номером:
56:08:0303001:124

1.	–
----	---

Сведения об уточняемых земельных участках

1. Сведения о характерных точках границ уточняемого земельного участка с кадастровым номером 56:08:0303001:128

Система координат МСК-56, зона 1

Зона № 1

Обозначение характерных точек границ	Координаты, м				Метод определения координат	Формулы, примененные для расчета средней квадратической погрешности определения координат характерных точек границ (Mt), с подставленными в такие формулы значениями и итоговые (вычисленные) значения Mt, м	Описание закрепления точки
	содержатся в Едином государственном реестре недвижимости		определены в результате выполнения комплексных кадастровых работ				
	X	Y	X	Y			
1	2	3	4	5	6	7	8
n1У	–	–	53004 6.10	13491 88.33	Метод спутниковых геодезических измерений (определений)	–	–
n2У	–	–	53002 5.73	13491 43.72	Метод спутниковых	–	–

					х геодезическ их измерений (определени й)		
н3У	–	–	53005 2.67	13491 07.48	Метод спутниковы х геодезическ их измерений (определени й)	–	–
н4У	–	–	53009 5.65	13492 06.48	Метод спутниковы х геодезическ их измерений (определени й)	–	–
н5У	–	–	53006 2.99	13492 25.50	Метод спутниковы х геодезическ их измерений (определени й)	–	–
н1У	–	–	53004 6.10	13491 88.33	Метод спутниковы х геодезическ их измерений (определени й)	–	–

2. Сведения о частях границ уточняемого земельного участка с кадастровым номером 56:08:0303001:128

Обозначение части границ		Горизонтальное проложение (S), м	Описание прохождения части границ	Сведения о согласовании местоположения границ (согласовано/спорное)
от т.	до т.			
1	2	3	4	5

н1У	н2У	49.04	–	–
н2У	н3У	45.16	–	–
н3У	н4У	107.93	–	–
н4У	н5У	37.79	–	–
н5У	н1У	40.83	–	–

3. Сведения о характеристиках уточняемого земельного участка с кадастровым номером 56:08:0303001:128

№ п/п	Наименование характеристики земельного участка	Значение характеристики
1	2	3
1.	Адрес земельного участка	Оренбургская обл, Бузулукский р-н, Елшанка Вторая с, Заречная ул, 4 д
1.1	Сведения о местоположении земельного участка (при отсутствии адреса) в структурированном в соответствии с федеральной информационной адресной системой виде	–
1.2	Дополнительные сведения о местоположении земельного участка	–
2.	Площадь земельного участка ± величина погрешности определения (вычисления) площади ($P \pm \Delta P$), м ²	3800 кв.м ± 13.17 кв.м
3.	Формула, примененная для вычисления предельной погрешности определения площади земельного участка с подставленными значениями и итоговые (вычисленные) значения (ΔP), м ²	$\Delta P = 2 * 0.10 * \sqrt{3800} * \sqrt{((1 + 1.69^2)/(2 * 1.69))} = 13.17$
4.	Площадь земельного участка согласно сведениям Единого государственного реестра недвижимости ($P_{\text{кад}}$), м ²	3800
5.	Оценка расхождения P и $P_{\text{кад}}$ ($P - P_{\text{кад}}$), м ²	0 кв.м
6.	Предельные минимальный и максимальный размеры земельного участка ($P_{\text{мин}}$ и $P_{\text{макс}}$), м ²	500 1500
7.	Вид (виды) разрешенного использования	–
7.1	Дополнительные сведения об использовании земельного участка	–

8.	Кадастровый или иной государственный учетный номер (инвентарный) здания, сооружения, объекта незавершенного строительства, расположенного на земельном участке	–
9.	Сведения о земельных участках (землях общего пользования, территории общего пользования), посредством которых обеспечивается доступ	–
10.	Иные сведения	–

4. Пояснения к сведениям об уточняемом земельном участке с кадастровым номером: 56:08:0303001:128

1.	–
----	---

Сведения об уточняемых земельных участках

1. Сведения о характерных точках границ уточняемого земельного участка с кадастровым номером 56:08:0303001:129

Система координат МСК-56, зона 1

Зона № 1

Обозначение характерных точек границ	Координаты, м				Метод определения координат	Формулы, примененные для расчета средней квадратической погрешности определения координат характерных точек границ (Mt), с подставленными в такие формулы значениями и итоговые (вычисленные) значения Mt, м	Описание закрепления точки
	содержатся в Едином государственном реестре недвижимости		определены в результате выполнения комплексных кадастровых работ				
	X	Y	X	Y			
1	2	3	4	5	6	7	8
н1У	–	–	53020 9.73	13491 78.51	Метод спутниковых геодезических измерений (определений)	–	–
н2У	–	–	53023 0.83	13492 40.59	Метод спутниковых геодезических	–	–

					их измерений (определений)		
н3У	–	–	53025 6.87	13492 32.93	Метод спутниковых геодезических измерений (определений)	–	–
н4У	–	–	53022 9.96	13491 71.32	Метод спутниковых геодезических измерений (определений)	–	–
н1У	–	–	53020 9.73	13491 78.51	Метод спутниковых геодезических измерений (определений)	–	–

2. Сведения о частях границ уточняемого земельного участка с кадастровым номером 56:08:0303001:129

Обозначение части границ		Горизонтальное проложение (S), м	Описание прохождения части границ	Сведения о согласовании местоположения границ (согласовано/спорное)
от т.	до т.			
1	2	3	4	5
н1У	н2У	65.57	–	–
н2У	н3У	27.14	–	–
н3У	н4У	67.23	–	–
н4У	н1У	21.47	–	–

3. Сведения о характеристиках уточняемого земельного участка с кадастровым номером 56:08:0303001:129

№ п/п	Наименование характеристики земельного участка	Значение характеристики
1	2	3
1.	Адрес земельного участка	Оренбургская обл, Бузулукский р-н, Елшанка Вторая с, Заречная ул, 15 д
1.1	Сведения о местоположении земельного участка (при отсутствии адреса) в структурированном в соответствии с федеральной информационной адресной системой виде	–
1.2	Дополнительные сведения о местоположении земельного участка	–
2.	Площадь земельного участка \pm величина погрешности определения (вычисления) площади ($P \pm \Delta P$), м ²	1609 кв.м \pm 8.32 кв.м
3.	Формула, примененная для вычисления предельной погрешности определения площади земельного участка с подставленными значениями и итоговые (вычисленные) значения (ΔP), м ²	$\Delta P = 2 * 0.10 * \sqrt{1609} * \sqrt{((1 + 1.47^2)/(2 * 1.47))} = 8.32$
4.	Площадь земельного участка согласно сведениям Единого государственного реестра недвижимости ($P_{\text{кад}}$), м ²	1600
5.	Оценка расхождения P и $P_{\text{кад}}$ ($P - P_{\text{кад}}$), м ²	9 кв.м
6.	Предельные минимальный и максимальный размеры земельного участка ($P_{\text{мин}}$ и $P_{\text{макс}}$), м ²	500 1500
7.	Вид (виды) разрешенного использования	–
7.1	Дополнительные сведения об использовании земельного участка	–
8.	Кадастровый или иной государственный учетный номер (инвентарный) здания, сооружения, объекта незавершенного строительства, расположенного на земельном участке	–
9.	Сведения о земельных участках (землях общего пользования, территории общего пользования), посредством которых обеспечивается доступ	–
10.	Иные сведения	–

4. Пояснения к сведениям об уточняемом земельном участке с кадастровым номером:

56:08:0303001:129

1. –

Сведения об уточняемых земельных участках

1. Сведения о характерных точках границ уточняемого земельного участка с кадастровым номером 56:08:0303001:130

Система координат МСК-56, зона 1Зона № 1

Обозначение характерных точек границ	Координаты, м				Метод определения координат	Формулы, примененные для расчета средней квадратической погрешности определения координат характерных точек границ (Mt), с подставленными в такие формулы значениями и итоговые (вычисленные) значения Mt, м	Описание закрепления точки
	содержатся в Едином государственном реестре недвижимости		определены в результате выполнения комплексных кадастровых работ				
	X	Y	X	Y			
1	2	3	4	5	6	7	8
н1У	–	–	53020 9.73	13491 78.51	Метод спутниковы х геодезическ их измерений (определени й)	–	–
н1У	–	–	53017 5.43	13491 90.17	Метод спутниковы х геодезическ их измерений (определени й)	–	–
н2У	–	–	53019 6.08	13492 50.94	Метод спутниковы х геодезическ их измерений (определени й)	–	–

					й)		
н2У	–	–	53023 0.83	13492 40.59	Метод спутниковых геодезических измерений (определений)	–	–
н1У	–	–	53020 9.73	13491 78.51	Метод спутниковых геодезических измерений (определений)	–	–

2. Сведения о частях границ уточняемого земельного участка с кадастровым номером 56:08:0303001:130

Обозначение части границ		Горизонтальное проложение (S), м	Описание прохождения части границ	Сведения о согласовании местоположения границ (согласовано/спорное)
от т.	до т.			
1	2	3	4	5
н1У	н1У	36.23	–	–
н1У	н2У	64.18	–	–
н2У	н2У	36.26	–	–
н2У	н1У	65.57	–	–

3. Сведения о характеристиках уточняемого земельного участка с кадастровым номером 56:08:0303001:130

№ п/п	Наименование характеристики земельного участка	Значение характеристики
1	2	3
1.	Адрес земельного участка	Оренбургская обл, Бузулукский р-н, Елшанка Вторая с, Заречная ул, 13 д
1.1	Сведения о местоположении земельного участка (при отсутствии адреса) в структурированном в соответствии с федеральной информационной адресной системой виде	–

1.2	Дополнительные сведения о местоположении земельного участка	–
2.	Площадь земельного участка ± величина погрешности определения (вычисления) площади ($P \pm \Delta P$), м ²	2350 кв.м ± 9.87 кв.м
3.	Формула, примененная для вычисления предельной погрешности определения площади земельного участка с подставленными значениями и итоговые (вычисленные) значения (ΔP), м ²	$\Delta P = 2 * 0.10 * \sqrt{2350} * \sqrt{((1 + 1.31^2)/(2 * 1.31))} = 9.87$
4.	Площадь земельного участка согласно сведениям Единого государственного реестра недвижимости ($P_{\text{кад}}$), м ²	2300
5.	Оценка расхождения P и $P_{\text{кад}}$ ($P - P_{\text{кад}}$), м ²	50 кв.м
6.	Предельные минимальный и максимальный размеры земельного участка ($P_{\text{мин}}$ и $P_{\text{макс}}$), м ²	500 1500
7.	Вид (виды) разрешенного использования	–
7.1	Дополнительные сведения об использовании земельного участка	–
8.	Кадастровый или иной государственный учетный номер (инвентарный) здания, сооружения, объекта незавершенного строительства, расположенного на земельном участке	–
9.	Сведения о земельных участках (землях общего пользования, территории общего пользования), посредством которых обеспечивается доступ	–
10.	Иные сведения	–

**4. Пояснения к сведениям об уточняемом земельном участке с кадастровым номером:
56:08:0303001:130**

1. –

Сведения об уточняемых земельных участках

1. Сведения о характерных точках границ уточняемого земельного участка с кадастровым номером 56:08:0303001:131

Система координат МСК-56, зона 1

Зона № 1

Обозначение	Координаты, м	Метод	Формулы,	Описание
-------------	---------------	-------	----------	----------

ние характерн ых точек границ	содержатся в Едином государственном реестре недвижимости		определены в результате выполнения комплексных кадастровых работ		определения координат	примененные для расчета средней квадратической погрешности определения координат характерных точек границ (Mt), с подставленными в такие формулы значениями и итоговые (вычисленные) значения Mt, м	закрепления точки
	X	Y	X	Y			
1	2	3	4	5	6	7	8
н1У	–	–	53031 4.96	13491 28.44	Метод спутниковы х геодезическ их измерений (определени й)	–	–
н2У	–	–	53034 8.45	13491 21.00	Метод спутниковы х геодезическ их измерений (определени й)	–	–
н3У	–	–	53035 6.57	13491 38.81	Метод спутниковы х геодезическ их измерений (определени й)	–	–
н4У	–	–	53038 8.69	13492 49.75	Метод спутниковы х геодезическ их измерений (определени й)	–	–
н5У	–	–	53035	13492	Метод	–	–

			6.99	60.53	спутниковы х геодезическ их измерений (определени й)		
н6У	–	–	53034 1.01	13492 04.61	Метод спутниковы х геодезическ их измерений (определени й)	–	–
н7У	–	–	53032 6.27	13491 55.44	Метод спутниковы х геодезическ их измерений (определени й)	–	–
н1У	–	–	53031 4.96	13491 28.44	Метод спутниковы х геодезическ их измерений (определени й)	–	–

2. Сведения о частях границ уточняемого земельного участка с кадастровым номером 56:08:0303001:131

Обозначение части границ		Горизонтальное проложение (S), м	Описание прохождения части границ	Сведения о согласовании местоположения границ (согласовано/спорное)
от т.	до т.			
1	2	3	4	5
н1У	н2У	34.31	–	–
н2У	н3У	19.57	–	–
н3У	н4У	115.50	–	–
н4У	н5У	33.48	–	–

н5У	н6У	58.16	–	–
н6У	н7У	51.33	–	–
н7У	н1У	29.27	–	–

3. Сведения о характеристиках уточняемого земельного участка с кадастровым номером 56:08:0303001:131

№ п/п	Наименование характеристики земельного участка	Значение характеристики
1	2	3
1.	Адрес земельного участка	Оренбургская обл, Бузулукский р-н, Елшанка Вторая с, Заречная ул, 23 д
1.1	Сведения о местоположении земельного участка (при отсутствии адреса) в структурированном в соответствии с федеральной информационной адресной системой виде	–
1.2	Дополнительные сведения о местоположении земельного участка	–
2.	Площадь земельного участка ± величина погрешности определения (вычисления) площади ($P \pm \Delta P$), м ²	4591 кв.м ± 14.90 кв.м
3.	Формула, примененная для вычисления предельной погрешности определения площади земельного участка с подставленными значениями и итоговые (вычисленные) значения (ΔP), м ²	$\Delta P = 2 * 0.10 * \sqrt{4591} * \sqrt{((1 + 1.89^2)/(2 * 1.89))} = 14.90$
4.	Площадь земельного участка согласно сведениям Единого государственного реестра недвижимости ($P_{\text{кад}}$), м ²	5000
5.	Оценка расхождения P и $P_{\text{кад}}$ ($P - P_{\text{кад}}$), м ²	409 кв.м
6.	Предельные минимальный и максимальный размеры земельного участка ($P_{\text{мин}}$ и $P_{\text{макс}}$), м ²	500 1500
7.	Вид (виды) разрешенного использования	–
7.1	Дополнительные сведения об использовании земельного участка	–
8.	Кадастровый или иной государственный учетный номер (инвентарный) здания, сооружения, объекта незавершенного строительства, расположенного на земельном участке	–

9.	Сведения о земельных участках (землях общего пользования, территории общего пользования), посредством которых обеспечивается доступ	–
10.	Иные сведения	–

4. Пояснения к сведениям об уточняемом земельном участке с кадастровым номером: 56:08:0303001:131

1.	–
----	---

Сведения об уточняемых земельных участках

1. Сведения о характерных точках границ уточняемого земельного участка с кадастровым номером 56:08:0303001:132

Система координат МСК-56, зона 1

Зона № 1

Обозначение характерных точек границ	Координаты, м				Метод определения координат	Формулы, примененные для расчета средней квадратической погрешности определения координат характерных точек границ (Mt), с подставленными в такие формулы значениями и итоговые (вычисленные) значения Mt, м	Описание закрепления точки
	содержатся в Едином государственном реестре недвижимости		определены в результате выполнения комплексных кадастровых работ				
	X	Y	X	Y			
1	2	3	4	5	6	7	8
n1У	–	–	53029 2.93	13491 39.21	Метод спутниковых геодезических измерений (определений)	–	–
n1У	–	–	53031 4.96	13491 28.44	Метод спутниковых геодезических измерений (определений)	–	–

н7У	–	–	53032 6.27	13491 55.44	Метод спутниковых геодезических измерений (определений)	–	–
н2У	–	–	53034 0.69	13492 04.71	Метод спутниковых геодезических измерений (определений)	–	–
н3У	–	–	53031 9.01	13492 11.20	Метод спутниковых геодезических измерений (определений)	–	–
н1У	–	–	53029 2.93	13491 39.21	Метод спутниковых геодезических измерений (определений)	–	–
н1У	–	–	53029 2.93	13491 39.21	Метод спутниковых геодезических измерений (определений)	–	–

2. Сведения о частях границ уточняемого земельного участка с кадастровым номером 56:08:0303001:132

Обозначение части границ		Горизонтальное проложение (S), м	Описание прохождения части границ	Сведения о согласовании местоположения границ (согласовано/спорное)
от т.	до т.			

1	2	3	4	5
н1У	н1У	24.52	–	–
н1У	н7У	29.27	–	–
н7У	н2У	51.34	–	–
н2У	н3У	22.63	–	–
н3У	н1У	76.57	–	–
н1У	н1У	0.00	–	–

3. Сведения о характеристиках уточняемого земельного участка с кадастровым номером 56:08:0303001:132

№ п/п	Наименование характеристики земельного участка	Значение характеристики
1	2	3
1.	Адрес земельного участка	Оренбургская обл, Бузулукский р-н, Елшанка Вторая с, Заречная ул, 19 д
1.1	Сведения о местоположении земельного участка (при отсутствии адреса) в структурированном в соответствии с федеральной информационной адресной системой виде	–
1.2	Дополнительные сведения о местоположении земельного участка	–
2.	Площадь земельного участка ± величина погрешности определения (вычисления) площади ($P \pm \Delta P$), м ²	1928 кв.м ± 9.43 кв.м
3.	Формула, примененная для вычисления предельной погрешности определения площади земельного участка с подставленными значениями и итоговые (вычисленные) значения (ΔP), м ²	$\Delta P = 2 * 0.10 * \sqrt{1928} * \sqrt{((1 + 1.73^2)/(2 * 1.73))} = 9.43$
4.	Площадь земельного участка согласно сведениям Единого государственного реестра недвижимости ($P_{\text{кад}}$), м ²	1900
5.	Оценка расхождения P и $P_{\text{кад}}$ ($P - P_{\text{кад}}$), м ²	28 кв.м
6.	Предельные минимальный и максимальный размеры земельного участка ($P_{\text{мин}}$ и $P_{\text{макс}}$), м ²	500 1500
7.	Вид (виды) разрешенного использования	–

7.1	Дополнительные сведения об использовании земельного участка	–
8.	Кадастровый или иной государственный учетный номер (инвентарный) здания, сооружения, объекта незавершенного строительства, расположенного на земельном участке	–
9.	Сведения о земельных участках (землях общего пользования, территории общего пользования), посредством которых обеспечивается доступ	–
10.	Иные сведения	–

4. Пояснения к сведениям об уточняемом земельном участке с кадастровым номером: 56:08:0303001:132

1.	–
----	---

Сведения об уточняемых земельных участках

1. Сведения о характерных точках границ уточняемого земельного участка с кадастровым номером 56:08:0303001:133

Система координат МСК-56, зона 1

Зона № 1

Обозначение характерных точек границ	Координаты, м				Метод определения координат	Формулы, примененные для расчета средней квадратической погрешности определения координат характерных точек границ (Mt), с подставленными в такие формулы значениями и итоговые (вычисленные) значения Mt, м	Описание закрепления точки
	содержатся в Едином государственном реестре недвижимости		определены в результате выполнения комплексных кадастровых работ				
	X	Y	X	Y			
1	2	3	4	5	6	7	8
n1У	–	–	53024 8.73	13491 57.45	Метод спутниковых геодезических измерений (определенный)	–	–

н2У	–	–	53027 6.08	13492 26.76	Метод спутниковых геодезических измерений (определений)	–	–
н3У	–	–	53031 9.01	13492 11.20	Метод спутниковых геодезических измерений (определений)	–	–
н1У	–	–	53029 2.93	13491 39.21	Метод спутниковых геодезических измерений (определений)	–	–
н1У	–	–	53024 8.73	13491 57.45	Метод спутниковых геодезических измерений (определений)	–	–

2. Сведения о частях границ уточняемого земельного участка с кадастровым номером 56:08:0303001:133

Обозначение части границ		Горизонтальное проложение (S), м	Описание прохождения части границ	Сведения о согласовании местоположения границ (согласовано/спорное)
от т.	до т.			
1	2	3	4	5
н1У	н2У	74.51	–	–
н2У	н3У	45.66	–	–
н3У	н1У	76.57	–	–
н1У	н1У	47.82	–	–

3. Сведения о характеристиках уточняемого земельного участка с кадастровым номером 56:08:0303001:133

№ п/п	Наименование характеристики земельного участка	Значение характеристики
1	2	3
1.	Адрес земельного участка	Оренбургская обл, Бузулукский р-н, Елшанка Вторая с, Заречная ул, 17 д
1.1	Сведения о местоположении земельного участка (при отсутствии адреса) в структурированном в соответствии с федеральной информационной адресной системой виде	–
1.2	Дополнительные сведения о местоположении земельного участка	–
2.	Площадь земельного участка ± величина погрешности определения (вычисления) площади ($P \pm \Delta P$), м ²	3529 кв.м ± 12.03 кв.м
3.	Формула, примененная для вычисления предельной погрешности определения площади земельного участка с подставленными значениями и итоговые (вычисленные) значения (ΔP), м ²	$\Delta P = 2 * 0.10 * \sqrt{3529} * \sqrt{((1 + 1.25^2)/(2 * 1.25))} = 12.03$
4.	Площадь земельного участка согласно сведениям Единого государственного реестра недвижимости ($P_{\text{кад}}$), м ²	3500
5.	Оценка расхождения P и $P_{\text{кад}}$ ($P - P_{\text{кад}}$), м ²	29 кв.м
6.	Предельные минимальный и максимальный размеры земельного участка ($P_{\text{мин}}$ и $P_{\text{макс}}$), м ²	500 1500
7.	Вид (виды) разрешенного использования	–
7.1	Дополнительные сведения об использовании земельного участка	–
8.	Кадастровый или иной государственный учетный номер (инвентарный) здания, сооружения, объекта незавершенного строительства, расположенного на земельном участке	–
9.	Сведения о земельных участках (землях общего пользования, территории общего пользования), посредством которых обеспечивается доступ	–

10.	Иные сведения	–
-----	---------------	---

4. Пояснения к сведениям об уточняемом земельном участке с кадастровым номером: 56:08:0303001:133

1.	–
----	---

Сведения об уточняемых земельных участках

1. Сведения о характерных точках границ уточняемого земельного участка с кадастровым номером 56:08:0303001:134

Система координат МСК-56, зона 1

Зона № 1

Обозначение характерных точек границ	Координаты, м				Метод определения координат	Формулы, примененные для расчета средней квадратической погрешности определения координат характерных точек границ (Mt), с подставленными в такие формулы значениями и итоговые (вычисленные) значения Mt, м	Описание закрепления точки
	содержатся в Едином государственном реестре недвижимости		определены в результате выполнения комплексных кадастровых работ				
	X	Y	X	Y			
1	2	3	4	5	6	7	8
н2У	–	–	53034 8.45	13491 21.00	Метод спутниковых геодезических измерений (определений)	–	–
н1У	–	–	53036 9.63	13491 14.86	Метод спутниковых геодезических измерений (определений)	–	–
н2У	–	–	53041 2.31	13492 41.69	Метод спутниковых геодезических	–	–

					их измерений (определений)		
н4У	–	–	53038 8.69	13492 49.75	Метод спутниковых геодезических измерений (определений)	–	–
н3У	–	–	53035 6.57	13491 38.81	Метод спутниковых геодезических измерений (определений)	–	–
н2У	–	–	53034 8.45	13491 21.00	Метод спутниковых геодезических измерений (определений)	–	–

2. Сведения о частях границ уточняемого земельного участка с кадастровым номером 56:08:0303001:134

Обозначение части границ		Горизонтальное проложение (S), м	Описание прохождения части границ	Сведения о согласовании местоположения границ (согласовано/спорное)
от т.	до т.			
1	2	3	4	5
н2У	н1У	22.05	–	–
н1У	н2У	133.82	–	–
н2У	н4У	24.96	–	–
н4У	н3У	115.50	–	–
н3У	н2У	19.57	–	–

3. Сведения о характеристиках уточняемого земельного участка с кадастровым номером

56:08:0303001:134

№ п/п	Наименование характеристики земельного участка	Значение характеристики
1	2	3
1.	Адрес земельного участка	Оренбургская обл, Бузулукский р-н, Елшанка Вторая с, Заречная ул, 25 д
1.1	Сведения о местоположении земельного участка (при отсутствии адреса) в структурированном в соответствии с федеральной информационной адресной системой виде	–
1.2	Дополнительные сведения о местоположении земельного участка	–
2.	Площадь земельного участка ± величина погрешности определения (вычисления) площади ($P \pm \Delta P$), м ²	2992 кв.м ± 12.44 кв.м
3.	Формула, примененная для вычисления предельной погрешности определения площади земельного участка с подставленными значениями и итоговые (вычисленные) значения (ΔP), м ²	$\Delta P = 2 * 0.10 * \sqrt{2992} * \sqrt{((1 + 2.11^2)/(2 * 2.11))} = 12.44$
4.	Площадь земельного участка согласно сведениям Единого государственного реестра недвижимости ($P_{\text{кад}}$), м ²	3300
5.	Оценка расхождения P и $P_{\text{кад}}$ ($P - P_{\text{кад}}$), м ²	308 кв.м
6.	Предельные минимальный и максимальный размеры земельного участка ($P_{\text{мин}}$ и $P_{\text{макс}}$), м ²	500 1500
7.	Вид (виды) разрешенного использования	–
7.1	Дополнительные сведения об использовании земельного участка	–
8.	Кадастровый или иной государственный учетный номер (инвентарный) здания, сооружения, объекта незавершенного строительства, расположенного на земельном участке	–
9.	Сведения о земельных участках (землях общего пользования, территории общего пользования), посредством которых обеспечивается доступ	–
10.	Иные сведения	–

4. Пояснения к сведениям об уточняемом земельном участке с кадастровым номером:

56:08:0303001:134

1.

–

Сведения об уточняемых земельных участках

1. Сведения о характерных точках границ уточняемого земельного участка с кадастровым номером 56:08:0303001:136

Система координат МСК-56, зона 1

Зона № 1

Обозначение характерных точек границ	Координаты, м				Метод определения координат	Формулы, примененные для расчета средней квадратической погрешности определения координат характерных точек границ (Mt), с подставленными в такие формулы значениями и итоговые (вычисленные) значения Mt, м	Описание закрепления точки
	содержатся в Едином государственном реестре недвижимости		определены в результате выполнения комплексных кадастровых работ				
	X	Y	X	Y			
1	2	3	4	5	6	7	8
н1У	–	–	53048 1.94	13490 97.11	Метод спутниковых геодезических измерений (определений)	–	–
н2У	–	–	53042 9.68	13491 06.34	Метод спутниковых геодезических измерений (определений)	–	–
н3У	–	–	53043 9.64	13491 58.36	Метод спутниковых геодезических измерений	–	–

					(определены)		
н4У	–	–	53048 8.62	13491 49.25	Метод спутниковых геодезических измерений (определены)	–	–
н1У	–	–	53048 1.94	13490 97.11	Метод спутниковых геодезических измерений (определены)	–	–

2. Сведения о частях границ уточняемого земельного участка с кадастровым номером 56:08:0303001:136

Обозначение части границ		Горизонтальное проложение (S), м	Описание прохождения части границ	Сведения о согласовании местоположения границ (согласовано/спорное)
от т.	до т.			
1	2	3	4	5
н1У	н2У	53.07	–	–
н2У	н3У	52.96	–	–
н3У	н4У	49.82	–	–
н4У	н1У	52.57	–	–

3. Сведения о характеристиках уточняемого земельного участка с кадастровым номером 56:08:0303001:136

№ п/п	Наименование характеристики земельного участка	Значение характеристики
1	2	3
1.	Адрес земельного участка	Оренбургская обл, Бузулукский р-н, Елшанка Вторая с, Заречная ул, 31 д
1.1	Сведения о местоположении земельного участка (при отсутствии адреса) в структурированном в соответствии с федеральной информационной	–

	адресной системой виде	
1.2	Дополнительные сведения о местоположении земельного участка	—
2.	Площадь земельного участка \pm величина погрешности определения (вычисления) площади ($P \pm \Delta P$), м ²	2713 кв.м \pm 10.42 кв.м
3.	Формула, примененная для вычисления предельной погрешности определения площади земельного участка с подставленными значениями и итоговые (вычисленные) значения (ΔP), м ²	$\Delta P = 2 * 0.10 * \sqrt{2713} * \sqrt{((1 + 1.04^2)/(2 * 1.04))} = 10.42$
4.	Площадь земельного участка согласно сведениям Единого государственного реестра недвижимости ($P_{\text{кад}}$), м ²	2700
5.	Оценка расхождения P и $P_{\text{кад}}$ ($P - P_{\text{кад}}$), м ²	13 кв.м
6.	Предельные минимальный и максимальный размеры земельного участка ($P_{\text{мин}}$ и $P_{\text{макс}}$), м ²	500 1500
7.	Вид (виды) разрешенного использования	—
7.1	Дополнительные сведения об использовании земельного участка	—
8.	Кадастровый или иной государственный учетный номер (инвентарный) здания, сооружения, объекта незавершенного строительства, расположенного на земельном участке	—
9.	Сведения о земельных участках (землях общего пользования, территории общего пользования), посредством которых обеспечивается доступ	—
10.	Иные сведения	—

4. Пояснения к сведениям об уточняемом земельном участке с кадастровым номером: 56:08:0303001:136

1. —

Сведения об уточняемых земельных участках

1. Сведения о характерных точках границ уточняемого земельного участка с кадастровым номером 56:08:0303001:137

Система координат МСК-56, зона 1

Зона № 1

Обозначение	Координаты, м	Метод	Формулы,	Описание
-------------	---------------	-------	----------	----------

ние характерн ых точек границ	содержатся в Едином государственном реестре недвижимости		определены в результате выполнения комплексных кадастровых работ		определения координат	примененные для расчета средней квадратической погрешности определения координат характерных точек границ (Mt), с подставленными в такие формулы значениями и итоговые (вычисленные) значения Mt, м	закрепления точки
	X	Y	X	Y			
1	2	3	4	5	6	7	8
н2У	–	–	53042 9.68	13491 06.34	Метод спутниковы х геодезическ их измерений (определени й)	–	–
н1У	–	–	53039 3.45	13491 15.17	Метод спутниковы х геодезическ их измерений (определени й)	–	–
н2У	–	–	53040 0.20	13491 39.87	Метод спутниковы х геодезическ их измерений (определени й)	–	–
н3У	–	–	53041 6.77	13491 36.49	Метод спутниковы х геодезическ их измерений (определени й)	–	–
н4У	–	–	53043	13492	Метод	–	–

			5.07	33.75	спутниковых геодезических измерений (определений)		
н5У	–	–	53045 2.54	13492 28.02	Метод спутниковых геодезических измерений (определений)	–	–
н3У	–	–	53043 9.64	13491 58.36	Метод спутниковых геодезических измерений (определений)	–	–
н2У	–	–	53042 9.68	13491 06.34	Метод спутниковых геодезических измерений (определений)	–	–

2. Сведения о частях границ уточняемого земельного участка с кадастровым номером 56:08:0303001:137

Обозначение части границ		Горизонтальное проложение (S), м	Описание прохождения части границ	Сведения о согласовании местоположения границ (согласовано/спорное)
от т.	до т.			
1	2	3	4	5
н2У	н1У	37.29	–	–
н1У	н2У	25.61	–	–
н2У	н3У	16.91	–	–
н3У	н4У	98.97	–	–

н4У	н5У	18.39	–	–
н5У	н3У	70.84	–	–
н3У	н2У	52.96	–	–

3. Сведения о характеристиках уточняемого земельного участка с кадастровым номером 56:08:0303001:137

№ п/п	Наименование характеристики земельного участка	Значение характеристики
1	2	3
1.	Адрес земельного участка	Оренбургская обл, Бузулукский р-н, Елшанка Вторая с, Заречная ул, 29 д
1.1	Сведения о местоположении земельного участка (при отсутствии адреса) в структурированном в соответствии с федеральной информационной адресной системой виде	–
1.2	Дополнительные сведения о местоположении земельного участка	–
2.	Площадь земельного участка ± величина погрешности определения (вычисления) площади ($P \pm \Delta P$), м ²	2749 кв.м ± 12.01 кв.м
3.	Формула, примененная для вычисления предельной погрешности определения площади земельного участка с подставленными значениями и итоговые (вычисленные) значения (ΔP), м ²	$\Delta P = 2 * 0.10 * \sqrt{2749} * \sqrt{((1 + 2.16^2)/(2 * 2.16))} = 12.01$
4.	Площадь земельного участка согласно сведениям Единого государственного реестра недвижимости ($P_{\text{кад}}$), м ²	2900
5.	Оценка расхождения P и $P_{\text{кад}}$ ($P - P_{\text{кад}}$), м ²	151 кв.м
6.	Предельные минимальный и максимальный размеры земельного участка ($P_{\text{мин}}$ и $P_{\text{макс}}$), м ²	500 1500
7.	Вид (виды) разрешенного использования	–
7.1	Дополнительные сведения об использовании земельного участка	–
8.	Кадастровый или иной государственный учетный номер (инвентарный) здания, сооружения, объекта незавершенного строительства, расположенного на земельном участке	–

9.	Сведения о земельных участках (землях общего пользования, территории общего пользования), посредством которых обеспечивается доступ	–
10.	Иные сведения	–

4. Пояснения к сведениям об уточняемом земельном участке с кадастровым номером: 56:08:0303001:137

1.	–
----	---

Сведения об уточняемых земельных участках

1. Сведения о характерных точках границ уточняемого земельного участка с кадастровым номером 56:08:0303001:138

Система координат МСК-56, зона 1

Зона № 1

Обозначение характерных точек границ	Координаты, м				Метод определения координат	Формулы, примененные для расчета средней квадратической погрешности определения координат характерных точек границ (Mt), с подставленными в такие формулы значениями и итоговые (вычисленные) значения Mt, м	Описание закрепления точки
	содержатся в Едином государственном реестре недвижимости		определены в результате выполнения комплексных кадастровых работ				
	X	Y	X	Y			
1	2	3	4	5	6	7	8
н4У	–	–	53048 8.62	13491 49.25	Метод спутниковых геодезических измерений (определений)	–	–
н1У	–	–	53049 9.13	13492 12.14	Метод спутниковых геодезических измерений (определений)	–	–

н2У	–	–	53053 2.79	13492 00.65	Метод спутниковых геодезических измерений (определений)	–	–
н3У	–	–	53051 9.26	13490 93.08	Метод спутниковых геодезических измерений (определений)	–	–
н1У	–	–	53048 1.94	13490 97.11	Метод спутниковых геодезических измерений (определений)	–	–
н4У	–	–	53048 8.62	13491 49.25	Метод спутниковых геодезических измерений (определений)	–	–

2. Сведения о частях границ уточняемого земельного участка с кадастровым номером 56:08:0303001:138

Обозначение части границ		Горизонтальное проложение (S), м	Описание прохождения части границ	Сведения о согласовании местоположения границ (согласовано/спорное)
от т.	до т.			
1	2	3	4	5
н4У	н1У	63.76	–	–
н1У	н2У	35.57	–	–
н2У	н3У	108.42	–	–
н3У	н1У	37.54	–	–

н1У	н4У	52.57	–	–
3. Сведения о характеристиках уточняемого земельного участка с кадастровым номером 56:08:0303001:138				
№ п/п	Наименование характеристики земельного участка		Значение характеристики	
1	2		3	
1.	Адрес земельного участка		Оренбургская обл, Бузулукский р-н, Елшанка Вторая с, Заречная ул, 33 д	
1.1	Сведения о местоположении земельного участка (при отсутствии адреса) в структурированном в соответствии с федеральной информационной адресной системой виде		–	
1.2	Дополнительные сведения о местоположении земельного участка		–	
2.	Площадь земельного участка ± величина погрешности определения (вычисления) площади ($P \pm \Delta P$), м ²		4133 кв.м ± 15.12 кв.м	
3.	Формула, примененная для вычисления предельной погрешности определения площади земельного участка с подставленными значениями и итоговые (вычисленные) значения (ΔP), м ²		$\Delta P = 2 * 0.10 * \sqrt{4133} * \sqrt{((1 + 2.34^2)/(2 * 2.34))} = 15.12$	
4.	Площадь земельного участка согласно сведениям Единого государственного реестра недвижимости ($P_{\text{кад}}$), м ²		4300	
5.	Оценка расхождения P и $P_{\text{кад}}$ ($P - P_{\text{кад}}$), м ²		167 кв.м	
6.	Предельные минимальный и максимальный размеры земельного участка ($P_{\text{мин}}$ и $P_{\text{макс}}$), м ²		500 1500	
7.	Вид (виды) разрешенного использования		–	
7.1	Дополнительные сведения об использовании земельного участка		–	
8.	Кадастровый или иной государственный учетный номер (инвентарный) здания, сооружения, объекта незавершенного строительства, расположенного на земельном участке		–	
9.	Сведения о земельных участках (землях общего пользования, территории общего пользования), посредством которых обеспечивается доступ		–	

10.	Иные сведения	–
-----	---------------	---

4. Пояснения к сведениям об уточняемом земельном участке с кадастровым номером: 56:08:0303001:138

1.	–
----	---

Сведения об уточняемых земельных участках

1. Сведения о характерных точках границ уточняемого земельного участка с кадастровым номером 56:08:0303001:139

Система координат МСК-56, зона 1

Зона № 1

Обозначение характерных точек границ	Координаты, м				Метод определения координат	Формулы, примененные для расчета средней квадратической погрешности определения координат характерных точек границ (Mt), с подставленными в такие формулы значениями и итоговые (вычисленные) значения Mt, м	Описание закрепления точки
	содержатся в Едином государственном реестре недвижимости		определены в результате выполнения комплексных кадастровых работ				
	X	Y	X	Y			
1	2	3	4	5	6	7	8
н1У	–	–	53063 4.86	13490 89.70	Метод спутниковых геодезических измерений (определений)	–	–
н1У	–	–	53068 8.63	13490 84.38	Метод спутниковых геодезических измерений (определений)	–	–
н2У	–	–	53069 9.02	13491 69.89	Метод спутниковых геодезических	–	–

					их измерений (определений)		
н3У	–	–	53064 1.11	13491 69.47	Метод спутниковых геодезических измерений (определений)	–	–
н2У	–	–	53064 0.54	13491 64.42	Метод спутниковых геодезических измерений (определений)	–	–
н1У	–	–	53063 4.86	13490 89.70	Метод спутниковых геодезических измерений (определений)	–	–

2. Сведения о частях границ уточняемого земельного участка с кадастровым номером 56:08:0303001:139

Обозначение части границ		Горизонтальное проложение (S), м	Описание прохождения части границ	Сведения о согласовании местоположения границ (согласовано/спорное)
от т.	до т.			
1	2	3	4	5
н1У	н1У	54.03	–	–
н1У	н2У	86.14	–	–
н2У	н3У	57.91	–	–
н3У	н2У	5.08	–	–
н2У	н1У	74.94	–	–

3. Сведения о характеристиках уточняемого земельного участка с кадастровым номером

56:08:0303001:139

№ п/п	Наименование характеристики земельного участка	Значение характеристики
1	2	3
1.	Адрес земельного участка	Оренбургская обл, Бузулукский р-н, Елшанка Вторая с, Заречная ул, 39 д
1.1	Сведения о местоположении земельного участка (при отсутствии адреса) в структурированном в соответствии с федеральной информационной адресной системой виде	–
1.2	Дополнительные сведения о местоположении земельного участка	–
2.	Площадь земельного участка ± величина погрешности определения (вычисления) площади ($P \pm \Delta P$), м ²	4642 кв.м ± 13.90 кв.м
3.	Формула, примененная для вычисления предельной погрешности определения площади земельного участка с подставленными значениями и итоговые (вычисленные) значения (ΔP), м ²	$\Delta P = 2 * 0.10 * \sqrt{4642} * \sqrt{((1 + 1.33^2)/(2 * 1.33))} = 13.90$
4.	Площадь земельного участка согласно сведениям Единого государственного реестра недвижимости ($P_{\text{кад}}$), м ²	4600
5.	Оценка расхождения P и $P_{\text{кад}}$ ($P - P_{\text{кад}}$), м ²	42 кв.м
6.	Предельные минимальный и максимальный размеры земельного участка ($P_{\text{мин}}$ и $P_{\text{макс}}$), м ²	500 1500
7.	Вид (виды) разрешенного использования	–
7.1	Дополнительные сведения об использовании земельного участка	–
8.	Кадастровый или иной государственный учетный номер (инвентарный) здания, сооружения, объекта незавершенного строительства, расположенного на земельном участке	–
9.	Сведения о земельных участках (землях общего пользования, территории общего пользования), посредством которых обеспечивается доступ	–
10.	Иные сведения	–

4. Пояснения к сведениям об уточняемом земельном участке с кадастровым номером:

56:08:0303001:139

1.

–

Сведения об уточняемых земельных участках

1. Сведения о характерных точках границ уточняемого земельного участка с кадастровым номером 56:08:0303001:146

Система координат МСК-56, зона 1

Зона № 1

Обозначение характерных точек границ	Координаты, м				Метод определения координат	Формулы, примененные для расчета средней квадратической погрешности определения координат характерных точек границ (Mt), с подставленными в такие формулы значениями и итоговые (вычисленные) значения Mt, м	Описание закрепления точки
	содержатся в Едином государственном реестре недвижимости		определены в результате выполнения комплексных кадастровых работ				
	X	Y	X	Y			
1	2	3	4	5	6	7	8
н1У	–	–	53140 6.44	13485 21.20	Метод спутниковых геодезических измерений (определений)	–	–
н2У	–	–	53134 4.84	13485 02.57	Метод спутниковых геодезических измерений (определений)	–	–
н3У	–	–	53135 0.28	13484 85.63	Метод спутниковых геодезических измерений	–	–

					(определени й)		
н4У	–	–	53136 2.15	13484 89.98	Метод спутниковы х геодезическ их измерений (определени й)	–	–
н5У	–	–	53137 0.49	13484 69.53	Метод спутниковы х геодезическ их измерений (определени й)	–	–
н6У	–	–	53139 2.78	13484 78.25	Метод спутниковы х геодезическ их измерений (определени й)	–	–
н7У	–	–	53141 9.08	13484 88.46	Метод спутниковы х геодезическ их измерений (определени й)	–	–
н1У	–	–	53140 6.44	13485 21.20	Метод спутниковы х геодезическ их измерений (определени й)	–	–

2. Сведения о частях границ уточняемого земельного участка с кадастровым номером 56:08:0303001:146

Обозначение части	Горизонтальное	Описание	Сведения
-------------------	----------------	----------	----------

границ		проложение (S), м	прохождения части границ	о согласовании местоположения границ (согласовано/спорное)
от т.	до т.			
1	2	3	4	5
н1У	н2У	64.36	–	–
н2У	н3У	17.79	–	–
н3У	н4У	12.64	–	–
н4У	н5У	22.09	–	–
н5У	н6У	23.93	–	–
н6У	н7У	28.21	–	–
н7У	н1У	35.10	–	–

3. Сведения о характеристиках уточняемого земельного участка с кадастровым номером 56:08:0303001:146

№ п/п	Наименование характеристики земельного участка	Значение характеристики
1	2	3
1.	Адрес земельного участка	Оренбургская обл, Бузулукский р-н, Елшанка Вторая с, Раздельная ул, 5 д
1.1	Сведения о местоположении земельного участка (при отсутствии адреса) в структурированном в соответствии с федеральной информационной адресной системой виде	–
1.2	Дополнительные сведения о местоположении земельного участка	–
2.	Площадь земельного участка ± величина погрешности определения (вычисления) площади ($P \pm \Delta P$), м ²	2159 кв.м ± 9.60 кв.м
3.	Формула, примененная для вычисления предельной погрешности определения площади земельного участка с подставленными значениями и итоговые (вычисленные) значения (ΔP), м ²	$\Delta P = 2 * 0.10 * \sqrt{2159} * \sqrt{((1 + 1.44^2)/(2 * 1.44))} = 9.60$
4.	Площадь земельного участка согласно сведениям Единого государственного реестра недвижимости ($P_{\text{кад}}$), м ²	2500

5.	Оценка расхождения P и $P_{\text{кад}}$ ($P - P_{\text{кад}}$), м^2	341 кв.м
6.	Предельные минимальный и максимальный размеры земельного участка ($P_{\text{мин}}$ и $P_{\text{макс}}$), м^2	500 1500
7.	Вид (виды) разрешенного использования	—
7.1	Дополнительные сведения об использовании земельного участка	—
8.	Кадастровый или иной государственный учетный номер (инвентарный) здания, сооружения, объекта незавершенного строительства, расположенного на земельном участке	—
9.	Сведения о земельных участках (землях общего пользования, территории общего пользования), посредством которых обеспечивается доступ	—
10.	Иные сведения	—

4. Пояснения к сведениям об уточняемом земельном участке с кадастровым номером:
56:08:0303001:146

1. —

Сведения об уточняемых земельных участках

1. Сведения о характерных точках границ уточняемого земельного участка с кадастровым номером 56:08:0303001:147

Система координат МСК-56, зона 1

Зона № 1

Обозначение характерных точек границ	Координаты, м				Метод определения координат	Формулы, примененные для расчета средней квадратической погрешности определения координат характерных точек границ (M_t), с подставленными в такие формулы значениями и итоговые (вычисленные) значения M_t , м	Описание закрепления точки
	содержатся в Едином государственном реестре недвижимости		определены в результате выполнения комплексных кадастровых работ				
	X	Y	X	Y			
1	2	3	4	5	6	7	8
n1У	—	—	53143 5.83	13484 55.03	Метод спутниковых	—	—

					геодезических измерений (определений)		
н2У	–	–	53138 3.99	13484 35.37	Метод спутниковых геодезических измерений (определений)	–	–
н3У	–	–	53140 1.28	13483 92.29	Метод спутниковых геодезических измерений (определений)	–	–
н4У	–	–	53145 4.17	13484 12.29	Метод спутниковых геодезических измерений (определений)	–	–
н1У	–	–	53143 5.83	13484 55.03	Метод спутниковых геодезических измерений (определений)	–	–

2. Сведения о частях границ уточняемого земельного участка с кадастровым номером 56:08:0303001:147

Обозначение части границ		Горизонтальное проложение (S), м	Описание прохождения части границ	Сведения о согласовании местоположения границ (согласовано/спорное)
от т.	до т.			
1	2	3	4	5
н1У	н2У	55.44	–	–

н2У	н3У	46.42	–	–
н3У	н4У	56.55	–	–
н4У	н1У	46.51	–	–

3. Сведения о характеристиках уточняемого земельного участка с кадастровым номером 56:08:0303001:147

№ п/п	Наименование характеристики земельного участка	Значение характеристики
1	2	3
1.	Адрес земельного участка	Оренбургская обл, Бузулукский р-н, Елшанка Вторая с, Раздельная ул, 1 д
1.1	Сведения о местоположении земельного участка (при отсутствии адреса) в структурированном в соответствии с федеральной информационной адресной системой виде	–
1.2	Дополнительные сведения о местоположении земельного участка	–
2.	Площадь земельного участка ± величина погрешности определения (вычисления) площади ($P \pm \Delta P$), м ²	2600 кв.м ± 10.23 кв.м
3.	Формула, примененная для вычисления предельной погрешности определения площади земельного участка с подставленными значениями и итоговые (вычисленные) значения (ΔP), м ²	$\Delta P = 2 * 0.10 * \sqrt{2600} * \sqrt{((1 + 1.12^2)/(2 * 1.12))} = 10.23$
4.	Площадь земельного участка согласно сведениям Единого государственного реестра недвижимости ($P_{\text{кад}}$), м ²	2600
5.	Оценка расхождения P и $P_{\text{кад}}$ ($P - P_{\text{кад}}$), м ²	0 кв.м
6.	Предельные минимальный и максимальный размеры земельного участка ($P_{\text{мин}}$ и $P_{\text{макс}}$), м ²	500 1500
7.	Вид (виды) разрешенного использования	–
7.1	Дополнительные сведения об использовании земельного участка	–
8.	Кадастровый или иной государственный учетный номер (инвентарный) здания, сооружения, объекта незавершенного строительства, расположенного на земельном участке	–

9.	Сведения о земельных участках (землях общего пользования, территории общего пользования), посредством которых обеспечивается доступ	–
10.	Иные сведения	–

4. Пояснения к сведениям об уточняемом земельном участке с кадастровым номером: 56:08:0303001:147

1.	–
----	---

Сведения об уточняемых земельных участках

1. Сведения о характерных точках границ уточняемого земельного участка с кадастровым номером 56:08:0303001:153

Система координат МСК-56, зона 1

Зона № 1

Обозначение характерных точек границ	Координаты, м				Метод определения координат	Формулы, примененные для расчета средней квадратической погрешности определения координат характерных точек границ (Mt), с подставленными в такие формулы значениями и итоговые (вычисленные) значения Mt, м	Описание закрепления точки
	содержатся в Едином государственном реестре недвижимости		определены в результате выполнения комплексных кадастровых работ				
	X	Y	X	Y			
1	2	3	4	5	6	7	8
н1У	–	–	53163 8.24	13488 02.06	Метод спутниковых геодезических измерений (определений)	–	–
н2У	–	–	53163 0.14	13488 35.55	Метод спутниковых геодезических измерений (определений)	–	–

н3У	–	–	53165 7.86	13488 42.26	Метод спутниковых геодезических измерений (определений)	–	–
н4У	–	–	53166 6.32	13488 07.73	Метод спутниковых геодезических измерений (определений)	–	–
н1У	–	–	53163 8.24	13488 02.06	Метод спутниковых геодезических измерений (определений)	–	–

2. Сведения о частях границ уточняемого земельного участка с кадастровым номером 56:08:0303001:153

Обозначение части границ		Горизонтальное проложение (S), м	Описание прохождения части границ	Сведения о согласовании местоположения границ (согласовано/спорное)
от т.	до т.			
1	2	3	4	5
н1У	н2У	34.46	–	–
н2У	н3У	28.52	–	–
н3У	н4У	35.55	–	–
н4У	н1У	28.65	–	–

3. Сведения о характеристиках уточняемого земельного участка с кадастровым номером 56:08:0303001:153

№ п/п	Наименование характеристики земельного участка	Значение характеристики
1	2	3

1.	Адрес земельного участка	Оренбургская обл, Бузулукский р-н, Елшанка Вторая с, Крестьянская ул, 3 д
1.1	Сведения о местоположении земельного участка (при отсутствии адреса) в структурированном в соответствии с федеральной информационной адресной системой виде	–
1.2	Дополнительные сведения о местоположении земельного участка	–
2.	Площадь земельного участка \pm величина погрешности определения (вычисления) площади ($P \pm \Delta P$), м ²	1000 кв.м \pm 6.34 кв.м
3.	Формула, примененная для вычисления предельной погрешности определения площади земельного участка с подставленными значениями и итоговые (вычисленные) значения (ΔP), м ²	$\Delta P = 2 * 0.10 * \sqrt{1000} * \sqrt{((1 + 1.11^2)/(2 * 1.11))} = 6.34$
4.	Площадь земельного участка согласно сведениям Единого государственного реестра недвижимости ($P_{\text{кад}}$), м ²	1000
5.	Оценка расхождения P и $P_{\text{кад}}$ ($P - P_{\text{кад}}$), м ²	0 кв.м
6.	Предельные минимальный и максимальный размеры земельного участка ($P_{\text{мин}}$ и $P_{\text{макс}}$), м ²	500 1500
7.	Вид (виды) разрешенного использования	–
7.1	Дополнительные сведения об использовании земельного участка	–
8.	Кадастровый или иной государственный учетный номер (инвентарный) здания, сооружения, объекта незавершенного строительства, расположенного на земельном участке	–
9.	Сведения о земельных участках (землях общего пользования, территории общего пользования), посредством которых обеспечивается доступ	–
10.	Иные сведения	–

**4. Пояснения к сведениям об уточняемом земельном участке с кадастровым номером:
56:08:0303001:153**

1.	–
----	---

Сведения об уточняемых земельных участках

1. Сведения о характерных точках границ уточняемого земельного участка с кадастровым номером 56:08:0303001:154

Система координат МСК-56, зона 1

Зона № 1

Обозначение характерных точек границ	Координаты, м				Метод определения координат	Формулы, примененные для расчета средней квадратической погрешности определения координат характерных точек границ (Mt), с подставленными в такие формулы значениями и итоговые (вычисленные) значения Mt, м	Описание закрепления точки
	содержатся в Едином государственном реестре недвижимости		определены в результате выполнения комплексных кадастровых работ				
	X	Y	X	Y			
1	2	3	4	5	6	7	8
н1У	–	–	53180 0.55	13488 37.88	Метод спутниковы х геодезическ их измерений (определени й)	–	–
н2У	–	–	53174 6.78	13488 27.39	Метод спутниковы х геодезическ их измерений (определени й)	–	–
н3У	–	–	53173 7.12	13488 82.49	Метод спутниковы х геодезическ их измерений (определени й)	–	–
н4У	–	–	53177 7.81	13488 89.65	Метод спутниковы х геодезическ	–	–

					их измерений (определений)		
н5У	–	–	53176 6.10	13489 35.23	Метод спутниковых геодезических измерений (определений)	–	–
н6У	–	–	53177 8.50	13489 37.43	Метод спутниковых геодезических измерений (определений)	–	–
н1У	–	–	53180 0.55	13488 37.88	Метод спутниковых геодезических измерений (определений)	–	–

2. Сведения о частях границ уточняемого земельного участка с кадастровым номером 56:08:0303001:154

Обозначение части границ		Горизонтальное проложение (S), м	Описание прохождения части границ	Сведения о согласовании местоположения границ (согласовано/спорное)
от т.	до т.			
1	2	3	4	5
н1У	н2У	54.78	–	–
н2У	н3У	55.94	–	–
н3У	н4У	41.32	–	–
н4У	н5У	47.06	–	–
н5У	н6У	12.59	–	–
н6У	н1У	101.96	–	–

3. Сведения о характеристиках уточняемого земельного участка с кадастровым номером 56:08:0303001:154

№ п/п	Наименование характеристики земельного участка	Значение характеристики
1	2	3
1.	Адрес земельного участка	Оренбургская обл, Бузулукский р-н, Елшанка Вторая с, Крестьянская ул, 9 д
1.1	Сведения о местоположении земельного участка (при отсутствии адреса) в структурированном в соответствии с федеральной информационной адресной системой виде	–
1.2	Дополнительные сведения о местоположении земельного участка	–
2.	Площадь земельного участка ± величина погрешности определения (вычисления) площади ($P \pm \Delta P$), м ²	3523 кв.м ± 12.75 кв.м
3.	Формула, примененная для вычисления предельной погрешности определения площади земельного участка с подставленными значениями и итоговые (вычисленные) значения (ΔP), м ²	$\Delta P = 2 * 0.10 * \sqrt{3523} * \sqrt{((1 + 1.73^2)/(2 * 1.73))} = 12.75$
4.	Площадь земельного участка согласно сведениям Единого государственного реестра недвижимости ($P_{\text{кад}}$), м ²	3500
5.	Оценка расхождения P и $P_{\text{кад}}$ ($P - P_{\text{кад}}$), м ²	23 кв.м
6.	Предельные минимальный и максимальный размеры земельного участка ($P_{\text{мин}}$ и $P_{\text{макс}}$), м ²	500 1500
7.	Вид (виды) разрешенного использования	–
7.1	Дополнительные сведения об использовании земельного участка	–
8.	Кадастровый или иной государственный учетный номер (инвентарный) здания, сооружения, объекта незавершенного строительства, расположенного на земельном участке	–
9.	Сведения о земельных участках (землях общего пользования, территории общего пользования), посредством которых обеспечивается доступ	–

10.	Иные сведения	–
-----	---------------	---

4. Пояснения к сведениям об уточняемом земельном участке с кадастровым номером: 56:08:0303001:154

1.	–
----	---

Сведения об уточняемых земельных участках

1. Сведения о характерных точках границ уточняемого земельного участка с кадастровым номером 56:08:0303001:155

Система координат МСК-56, зона 1

Зона № 1

Обозначение характерных точек границ	Координаты, м				Метод определения координат	Формулы, примененные для расчета средней квадратической погрешности определения координат характерных точек границ (Mt), с подставленными в такие формулы значениями и итоговые (вычисленные) значения Mt, м	Описание закрепления точки
	содержатся в Едином государственном реестре недвижимости		определены в результате выполнения комплексных кадастровых работ				
	X	Y	X	Y			
1	2	3	4	5	6	7	8
н2У	–	–	53163 0.14	13488 35.55	Метод спутниковых геодезических измерений (определений)	–	–
н1У	–	–	53160 5.88	13489 24.90	Метод спутниковых геодезических измерений (определений)	–	–
н2У	–	–	53163 6.80	13489 32.93	Метод спутниковых геодезических	–	–

					их измерений (определений)		
н3У	–	–	53165 5.37	13488 52.43	Метод спутниковых геодезических измерений (определений)	–	–
н3У	–	–	53165 7.86	13488 42.26	Метод спутниковых геодезических измерений (определений)	–	–
н2У	–	–	53163 0.14	13488 35.55	Метод спутниковых геодезических измерений (определений)	–	–

2. Сведения о частях границ уточняемого земельного участка с кадастровым номером 56:08:0303001:155

Обозначение части границ		Горизонтальное проложение (S), м	Описание прохождения части границ	Сведения о согласовании местоположения границ (согласовано/спорное)
от т.	до т.			
1	2	3	4	5
н2У	н1У	92.58	–	–
н1У	н2У	31.95	–	–
н2У	н3У	82.61	–	–
н3У	н3У	10.47	–	–
н3У	н2У	28.52	–	–

3. Сведения о характеристиках уточняемого земельного участка с кадастровым номером

56:08:0303001:155

№ п/п	Наименование характеристики земельного участка	Значение характеристики
1	2	3
1.	Адрес земельного участка	Оренбургская обл, Бузулукский р-н, Елшанка Вторая с, Крестьянская ул, 3 д
1.1	Сведения о местоположении земельного участка (при отсутствии адреса) в структурированном в соответствии с федеральной информационной адресной системой виде	–
1.2	Дополнительные сведения о местоположении земельного участка	–
2.	Площадь земельного участка ± величина погрешности определения (вычисления) площади ($P \pm \Delta P$), м ²	2800 кв.м ± 11.61 кв.м
3.	Формула, примененная для вычисления предельной погрешности определения площади земельного участка с подставленными значениями и итоговые (вычисленные) значения (ΔP), м ²	$\Delta P = 2 * 0.10 * \sqrt{2800} * \sqrt{((1 + 1.87^2)/(2 * 1.87))} = 11.61$
4.	Площадь земельного участка согласно сведениям Единого государственного реестра недвижимости ($P_{\text{кад}}$), м ²	2800
5.	Оценка расхождения P и $P_{\text{кад}}$ ($P - P_{\text{кад}}$), м ²	0 кв.м
6.	Предельные минимальный и максимальный размеры земельного участка ($P_{\text{мин}}$ и $P_{\text{макс}}$), м ²	500 1500
7.	Вид (виды) разрешенного использования	–
7.1	Дополнительные сведения об использовании земельного участка	–
8.	Кадастровый или иной государственный учетный номер (инвентарный) здания, сооружения, объекта незавершенного строительства, расположенного на земельном участке	–
9.	Сведения о земельных участках (землях общего пользования, территории общего пользования), посредством которых обеспечивается доступ	–
10.	Иные сведения	–

4. Пояснения к сведениям об уточняемом земельном участке с кадастровым номером:

56:08:0303001:155

1.

–

Сведения об уточняемых земельных участках

1. Сведения о характерных точках границ уточняемого земельного участка с кадастровым номером 56:08:0303001:156

Система координат МСК-56, зона 1

Зона № 1

Обозначение характерных точек границ	Координаты, м				Метод определения координат	Формулы, примененные для расчета средней квадратической погрешности определения координат характерных точек границ (Mt), с подставленными в такие формулы значениями и итоговые (вычисленные) значения Mt, м	Описание закрепления точки
	содержатся в Едином государственном реестре недвижимости		определены в результате выполнения комплексных кадастровых работ				
	X	Y	X	Y			
1	2	3	4	5	6	7	8
н1У	–	–	53185 5.49	13488 51.54	Метод спутниковых геодезических измерений (определений)	–	–
н2У	–	–	53184 4.00	13489 11.90	Метод спутниковых геодезических измерений (определений)	–	–
н3У	–	–	53187 4.22	13489 17.06	Метод спутниковых геодезических измерений	–	–

					(определены)		
н4У	–	–	53188 4.48	13488 56.94	Метод спутниковых геодезических измерений (определены)	–	–
н1У	–	–	53185 5.49	13488 51.54	Метод спутниковых геодезических измерений (определены)	–	–

2. Сведения о частях границ уточняемого земельного участка с кадастровым номером 56:08:0303001:156

Обозначение части границ		Горизонтальное проложение (S), м	Описание прохождения части границ	Сведения о согласовании местоположения границ (согласовано/спорное)
от т.	до т.			
1	2	3	4	5
н1У	н2У	61.44	–	–
н2У	н3У	30.66	–	–
н3У	н4У	60.99	–	–
н4У	н1У	29.49	–	–

3. Сведения о характеристиках уточняемого земельного участка с кадастровым номером 56:08:0303001:156

№ п/п	Наименование характеристики земельного участка	Значение характеристики
1	2	3
1.	Адрес земельного участка	Оренбургская обл, Бузулукский р-н, Елшанка Вторая с, Крестьянская ул, 13 д
1.1	Сведения о местоположении земельного участка (при отсутствии адреса) в структурированном в соответствии с федеральной информационной	–

	адресной системой виде	
1.2	Дополнительные сведения о местоположении земельного участка	–
2.	Площадь земельного участка \pm величина погрешности определения (вычисления) площади ($P \pm \Delta P$), м ²	1841 кв.м \pm 9.08 кв.м
3.	Формула, примененная для вычисления предельной погрешности определения площади земельного участка с подставленными значениями и итоговые (вычисленные) значения (ΔP), м ²	$\Delta P = 2 * 0.10 * \sqrt{1841} * \sqrt{((1 + 1.62^2)/(2 * 1.62))} = 9.08$
4.	Площадь земельного участка согласно сведениям Единого государственного реестра недвижимости ($P_{\text{кад}}$), м ²	1900
5.	Оценка расхождения P и $P_{\text{кад}}$ ($P - P_{\text{кад}}$), м ²	59 кв.м
6.	Предельные минимальный и максимальный размеры земельного участка ($P_{\text{мин}}$ и $P_{\text{макс}}$), м ²	500 1500
7.	Вид (виды) разрешенного использования	–
7.1	Дополнительные сведения об использовании земельного участка	–
8.	Кадастровый или иной государственный учетный номер (инвентарный) здания, сооружения, объекта незавершенного строительства, расположенного на земельном участке	–
9.	Сведения о земельных участках (землях общего пользования, территории общего пользования), посредством которых обеспечивается доступ	–
10.	Иные сведения	–

4. Пояснения к сведениям об уточняемом земельном участке с кадастровым номером: 56:08:0303001:156

1. –

Сведения об уточняемых земельных участках

1. Сведения о характерных точках границ уточняемого земельного участка с кадастровым номером 56:08:0303001:158

Система координат МСК-56, зона 1

Зона № 1

Обозначение	Координаты, м	Метод	Формулы,	Описание
-------------	---------------	-------	----------	----------

ние характерн ых точек границ	содержатся в Едином государственном реестре недвижимости		определены в результате выполнения комплексных кадастровых работ		определения координат	примененные для расчета средней квадратической погрешности определения координат характерных точек границ (Mt), с подставленными в такие формулы значениями и итоговые (вычисленные) значения Mt, м	закрепления точки
	X	Y	X	Y			
1	2	3	4	5	6	7	8
н1У	–	–	53164 7.56	13487 84.99	Метод спутниковы х геодезическ их измерений (определени й)	–	–
н2У	–	–	53160 7.35	13487 74.92	Метод спутниковы х геодезическ их измерений (определени й)	–	–
н3У	–	–	53162 2.83	13487 25.84	Метод спутниковы х геодезическ их измерений (определени й)	–	–
н4У	–	–	53165 9.06	13487 36.61	Метод спутниковы х геодезическ их измерений (определени й)	–	–
н1У	–	–	53164	13487	Метод	–	–

			7.56	84.99	спутниковых геодезических измерений (определены)		
--	--	--	------	-------	--	--	--

2. Сведения о частях границ уточняемого земельного участка с кадастровым номером 56:08:0303001:158

Обозначение части границ		Горизонтальное проложение (S), м	Описание прохождения части границ	Сведения о согласовании местоположения границ (согласовано/спорное)
от т.	до т.			
1	2	3	4	5
н1У	н2У	41.45	—	—
н2У	н3У	51.46	—	—
н3У	н4У	37.80	—	—
н4У	н1У	49.73	—	—

3. Сведения о характеристиках уточняемого земельного участка с кадастровым номером 56:08:0303001:158

№ п/п	Наименование характеристики земельного участка	Значение характеристики
1	2	3
1.	Адрес земельного участка	Оренбургская обл, Бузулукский р-н, Елшанка Вторая с, Крестьянская ул, 2 д
1.1	Сведения о местоположении земельного участка (при отсутствии адреса) в структурированном в соответствии с федеральной информационной адресной системой виде	—
1.2	Дополнительные сведения о местоположении земельного участка	—
2.	Площадь земельного участка ± величина погрешности определения (вычисления) площади (P ± ΔP), м ²	2003 кв.м ± 8.99 кв.м
3.	Формула, примененная для вычисления предельной погрешности определения площади земельного участка с подставленными значениями и итоговые (вычисленные) значения (ΔP), м ²	$\Delta P = 2 * 0.10 * \sqrt{2003} * \sqrt{((1 + 1.14^2)/(2 * 1.14))} = 8.99$

1	2	3	4	5	6	7	8
н1У	–	–	53164 7.56	13487 84.99	Метод спутниковых геодезических измерений (определений)	–	–
н1У	–	–	53169 8.53	13487 95.04	Метод спутниковых геодезических измерений (определений)	–	–
н2У	–	–	53171 3.63	13487 44.40	Метод спутниковых геодезических измерений (определений)	–	–
н3У	–	–	53166 0.94	13487 28.69	Метод спутниковых геодезических измерений (определений)	–	–
н4У	–	–	53165 9.06	13487 36.61	Метод спутниковых геодезических измерений (определений)	–	–
н1У	–	–	53164 7.56	13487 84.99	Метод спутниковых геодезических	–	–

					измерений (определени й)		
--	--	--	--	--	--------------------------------	--	--

2. Сведения о частях границ уточняемого земельного участка с кадастровым номером 56:08:0303001:159

Обозначение части границ		Горизонтальное проложение (S), м	Описание прохождения части границ	Сведения о согласовании местоположения границ (согласовано/спорное)
от т.	до т.			
1	2	3	4	5
н1У	н1У	51.95	–	–
н1У	н2У	52.84	–	–
н2У	н3У	54.98	–	–
н3У	н4У	8.14	–	–
н4У	н1У	49.73	–	–

3. Сведения о характеристиках уточняемого земельного участка с кадастровым номером 56:08:0303001:159

№ п/п	Наименование характеристики земельного участка	Значение характеристики
1	2	3
1.	Адрес земельного участка	Оренбургская обл, Бузулукский р-н, Елшанка Вторая с, Крестьянская ул, 4 д
1.1	Сведения о местоположении земельного участка (при отсутствии адреса) в структурированном в соответствии с федеральной информационной адресной системой виде	–
1.2	Дополнительные сведения о местоположении земельного участка	–
2.	Площадь земельного участка ± величина погрешности определения (вычисления) площади (P ± ΔP), м ²	2955 кв.м ± 10.87 кв.м
3.	Формула, примененная для вычисления предельной погрешности определения площади земельного участка с подставленными значениями и итоговые (вычисленные) значения (ΔP), м ²	$\Delta P = 2 * 0.10 * \sqrt{2955} * \sqrt{((1 + 1.00^2)/(2 * 1.00))} = 10.87$
4.	Площадь земельного участка согласно сведениям	2800

н4У	–	–	53166 6.32	13488 07.73	Метод спутниковых геодезических измерений (определений)	–	–
н1У	–	–	53171 2.24	13488 22.26	Метод спутниковых геодезических измерений (определений)	–	–
н2У	–	–	53170 2.04	13488 63.87	Метод спутниковых геодезических измерений (определений)	–	–
н3У	–	–	53165 5.37	13488 52.43	Метод спутниковых геодезических измерений (определений)	–	–
н3У	–	–	53165 7.86	13488 42.26	Метод спутниковых геодезических измерений (определений)	–	–
н4У	–	–	53166 6.32	13488 07.73	Метод спутниковых геодезических измерений (определений)	–	–

					й)		
2. Сведения о частях границ уточняемого земельного участка с кадастровым номером 56:08:0303001:160							
Обозначение части границ		Горизонтальное проложение (S), м	Описание прохождения части границ	Сведения о согласовании местоположения границ (согласовано/спорное)			
от т.	до т.						
1	2	3	4	5			
н4У	н1У	48.16	–	–			
н1У	н2У	42.84	–	–			
н2У	н3У	48.05	–	–			
н3У	н3У	10.47	–	–			
н3У	н4У	35.55	–	–			
3. Сведения о характеристиках уточняемого земельного участка с кадастровым номером 56:08:0303001:160							
№ п/п	Наименование характеристики земельного участка			Значение характеристики			
1	2			3			
1.	Адрес земельного участка			Оренбургская обл, Бузулукский р-н, Елшанка Вторая с, Крестьянская ул, 5 д			
1.1	Сведения о местоположении земельного участка (при отсутствии адреса) в структурированном в соответствии с федеральной информационной адресной системой виде			–			
1.2	Дополнительные сведения о местоположении земельного участка			–			
2.	Площадь земельного участка ± величина погрешности определения (вычисления) площади (P ± ΔP), м ²			2135 кв.м ± 9.24 кв.м			
3.	Формула, примененная для вычисления предельной погрешности определения площади земельного участка с подставленными значениями и итоговые (вычисленные) значения (ΔP), м ²			$\Delta P = 2 * 0.10 * \sqrt{2135} * \sqrt{((1 + 1.01^2)/(2 * 1.01))} = 9.24$			
4.	Площадь земельного участка согласно сведениям Единого государственного реестра недвижимости (P _{кад}), м ²			2200			

5.	Оценка расхождения P и $P_{\text{кад}}$ ($P - P_{\text{кад}}$), м^2	65 кв.м
6.	Предельные минимальный и максимальный размеры земельного участка ($P_{\text{мин}}$ и $P_{\text{макс}}$), м^2	500 1500
7.	Вид (виды) разрешенного использования	—
7.1	Дополнительные сведения об использовании земельного участка	—
8.	Кадастровый или иной государственный учетный номер (инвентарный) здания, сооружения, объекта незавершенного строительства, расположенного на земельном участке	—
9.	Сведения о земельных участках (землях общего пользования, территории общего пользования), посредством которых обеспечивается доступ	—
10.	Иные сведения	—

4. Пояснения к сведениям об уточняемом земельном участке с кадастровым номером:
56:08:0303001:160

1.	—
----	---

Сведения об уточняемых земельных участках

1. Сведения о характерных точках границ уточняемого земельного участка с кадастровым номером 56:08:0303001:161

Система координат МСК-56, зона 1

Зона № 1

Обозначение характерных точек границ	Координаты, м				Метод определения координат	Формулы, примененные для расчета средней квадратической погрешности определения координат характерных точек границ (M_t), с подставленными в такие формулы значениями и итоговые (вычисленные) значения M_t , м	Описание закрепления точки
	содержатся в Едином государственном реестре недвижимости		определены в результате выполнения комплексных кадастровых работ				
	X	Y	X	Y			
1	2	3	4	5	6	7	8
n1У	—	—	53169 8.53	13487 95.04	Метод спутниковых	—	—

					геодезических измерений (определений)		
н1У	–	–	53174 1.85	13488 05.60	Метод спутниковых геодезических измерений (определений)	–	–
н2У	–	–	53175 2.68	13487 56.49	Метод спутниковых геодезических измерений (определений)	–	–
н2У	–	–	53171 3.63	13487 44.40	Метод спутниковых геодезических измерений (определений)	–	–
н1У	–	–	53169 8.53	13487 95.04	Метод спутниковых геодезических измерений (определений)	–	–

2. Сведения о частях границ уточняемого земельного участка с кадастровым номером 56:08:0303001:161

Обозначение части границ		Горизонтальное проложение (S), м	Описание прохождения части границ	Сведения о согласовании местоположения границ (согласовано/спорное)
от т.	до т.			
1	2	3	4	5
н1У	н1У	44.59	–	–

н1У	н2У	50.29	–	–
н2У	н2У	40.88	–	–
н2У	н1У	52.84	–	–

3. Сведения о характеристиках уточняемого земельного участка с кадастровым номером 56:08:0303001:161

№ п/п	Наименование характеристики земельного участка	Значение характеристики
1	2	3
1.	Адрес земельного участка	Оренбургская обл, Бузулукский р-н, Елшанка Вторая с, Крестьянская ул, 6 д
1.1	Сведения о местоположении земельного участка (при отсутствии адреса) в структурированном в соответствии с федеральной информационной адресной системой виде	–
1.2	Дополнительные сведения о местоположении земельного участка	–
2.	Площадь земельного участка ± величина погрешности определения (вычисления) площади ($P \pm \Delta P$), м ²	2201 кв.м ± 9.42 кв.м
3.	Формула, примененная для вычисления предельной погрешности определения площади земельного участка с подставленными значениями и итоговые (вычисленные) значения (ΔP), м ²	$\Delta P = 2 * 0.10 * \sqrt{2201} * \sqrt{((1 + 1.13^2)/(2 * 1.13))} = 9.42$
4.	Площадь земельного участка согласно сведениям Единого государственного реестра недвижимости ($P_{\text{кад}}$), м ²	2100
5.	Оценка расхождения P и $P_{\text{кад}}$ ($P - P_{\text{кад}}$), м ²	101 кв.м
6.	Предельные минимальный и максимальный размеры земельного участка ($P_{\text{мин}}$ и $P_{\text{макс}}$), м ²	500 1500
7.	Вид (виды) разрешенного использования	–
7.1	Дополнительные сведения об использовании земельного участка	–
8.	Кадастровый или иной государственный учетный номер (инвентарный) здания, сооружения, объекта незавершенного строительства, расположенного на земельном участке	–

9.	Сведения о земельных участках (землях общего пользования, территории общего пользования), посредством которых обеспечивается доступ	–
10.	Иные сведения	–

4. Пояснения к сведениям об уточняемом земельном участке с кадастровым номером: 56:08:0303001:161

1.	–
----	---

Сведения об уточняемых земельных участках

1. Сведения о характерных точках границ уточняемого земельного участка с кадастровым номером 56:08:0303001:166

Система координат МСК-56, зона 1

Зона № 1

Обозначение характерных точек границ	Координаты, м				Метод определения координат	Формулы, примененные для расчета средней квадратической погрешности определения координат характерных точек границ (Mt), с подставленными в такие формулы значениями и итоговые (вычисленные) значения Mt, м	Описание закрепления точки
	содержатся в Едином государственном реестре недвижимости		определены в результате выполнения комплексных кадастровых работ				
	X	Y	X	Y			
1	2	3	4	5	6	7	8
56:08:0303001:166(1)	–	–	–	–	–	–	–
n1У	–	–	53194 2.71	13487 24.84	Метод спутниковых геодезических измерений (определений)	–	–
n2У	–	–	53193 2.51	13487 56.30	Метод спутниковых геодезических	–	–

					измерений (определени й)		
н3У	–	–	53198 1.12	13487 71.57	Метод спутниковы х геодезическ их измерений (определени й)	–	–
н4У	–	–	53199 1.35	13487 38.91	Метод спутниковы х геодезическ их измерений (определени й)	–	–
н1У	–	–	53194 2.71	13487 24.84	Метод спутниковы х геодезическ их измерений (определени й)	–	–
56:08:030 3001:166(2)	–	–	–	–	–	–	–
н5У	–	–	53189 2.28	13488 29.03	Метод спутниковы х геодезическ их измерений (определени й)	–	–
н6У	–	–	53194 6.27	13488 45.34	Метод спутниковы х геодезическ их измерений (определени й)	–	–

н7У	–	–	53195 7.82	13488 04.98	Метод спутниковых геодезических измерений (определений)	–	–
н8У	–	–	53190 5.39	13487 87.53	Метод спутниковых геодезических измерений (определений)	–	–
н5У	–	–	53189 2.28	13488 29.03	Метод спутниковых геодезических измерений (определений)	–	–

2. Сведения о частях границ уточняемого земельного участка с кадастровым номером 56:08:0303001:166

Обозначение части границ		Горизонтальное проложение (S), м	Описание прохождения части границ	Сведения о согласовании местоположения границ (согласовано/спорное)
от т.	до т.			
1	2	3	4	5
56:08:0303001:166(1)	–	–	–	–
н1У	н2У	33.07	–	–
н2У	н3У	50.95	–	–
н3У	н4У	34.22	–	–
н4У	н1У	50.63	–	–
56:08:0303001:166(2)	–	–	–	–

н5У	н6У	56.40	–	–
н6У	н7У	41.98	–	–
н7У	н8У	55.26	–	–
н8У	н5У	43.52	–	–

3. Сведения о характеристиках уточняемого земельного участка с кадастровым номером 56:08:0303001:166

№ п/п	Наименование характеристики земельного участка	Значение характеристики
1	2	3
1.	Адрес земельного участка	Оренбургская обл, Бузулукский р-н, Елшанка Вторая с, Крестьянская ул, 16 д
1.1	Сведения о местоположении земельного участка (при отсутствии адреса) в структурированном в соответствии с федеральной информационной адресной системой виде	–
1.2	Дополнительные сведения о местоположении земельного участка	–
2.	Площадь земельного участка \pm величина погрешности определения (вычисления) площади ($P \pm \Delta P$), м ²	4095 кв.м \pm 12.92 кв.м (1) 1708.77 кв.м \pm 8.38 кв.м (2) 2386.02 кв.м \pm 9.81 кв.м
3.	Формула, примененная для вычисления предельной погрешности определения площади земельного участка с подставленными значениями и итоговые (вычисленные) значения (ΔP), м ²	$\Delta P = 2 * 0.10 * \sqrt{4095} * \sqrt{((1 + 1.22^2)/(2 * 1.22))} = 12.92$ (1) $\Delta P = 2 * 0.10 * \sqrt{1708.77} * \sqrt{((1 + 1.26^2)/(2 * 1.26))} = 8.38$ (2) $\Delta P = 2 * 0.10 * \sqrt{2386.02} * \sqrt{((1 + 1.13^2)/(2 * 1.13))} = 9.81$
4.	Площадь земельного участка согласно сведениям Единого государственного реестра недвижимости ($P_{\text{кад}}$), м ²	4100
5.	Оценка расхождения P и $P_{\text{кад}}$ ($P - P_{\text{кад}}$), м ²	5 кв.м
6.	Предельные минимальный и максимальный размеры земельного участка ($P_{\text{мин}}$ и $P_{\text{макс}}$), м ²	500 1500
7.	Вид (виды) разрешенного использования	–
7.1	Дополнительные сведения об использовании	–

	земельного участка	
8.	Кадастровый или иной государственный учетный номер (инвентарный) здания, сооружения, объекта незавершенного строительства, расположенного на земельном участке	–
9.	Сведения о земельных участках (землях общего пользования, территории общего пользования), посредством которых обеспечивается доступ	–
10.	Иные сведения	–

4. Пояснения к сведениям об уточняемом земельном участке с кадастровым номером:
56:08:0303001:166

1.	–
----	---

Сведения об уточняемых земельных участках

1. Сведения о характерных точках границ уточняемого земельного участка с кадастровым номером 56:08:0303001:167

Система координат МСК-56, зона 1

Зона № 1

Обозначение характерных точек границ	Координаты, м				Метод определения координат	Формулы, примененные для расчета средней квадратической погрешности определения координат характерных точек границ (Mt), с подставленными в такие формулы значениями и итоговые (вычисленные) значения Mt, м	Описание закрепления точки
	содержатся в Едином государственном реестре недвижимости		определены в результате выполнения комплексных кадастровых работ				
	X	Y	X	Y			
1	2	3	4	5	6	7	8
n1У	–	–	53203 8.16	13488 78.11	Метод спутниковых геодезических измерений (определений)	–	–
n2У	–	–	53208 5.64	13488 93.96	Метод спутниковых	–	–

					х геодезическ их измерений (определени й)		
н3У	–	–	53210 4.08	13488 32.64	Метод спутниковы х геодезическ их измерений (определени й)	–	–
н4У	–	–	53206 0.72	13488 19.60	Метод спутниковы х геодезическ их измерений (определени й)	–	–
н1У	–	–	53203 8.16	13488 78.11	Метод спутниковы х геодезическ их измерений (определени й)	–	–

2. Сведения о частях границ уточняемого земельного участка с кадастровым номером 56:08:0303001:167

Обозначение части границ		Горизонтальное проложение (S), м	Описание прохождения части границ	Сведения о согласовании местоположения границ (согласовано/спорное)
от т.	до т.			
1	2	3	4	5
н1У	н2У	50.06	–	–
н2У	н3У	64.03	–	–
н3У	н4У	45.28	–	–
н4У	н1У	62.71	–	–

3. Сведения о характеристиках уточняемого земельного участка с кадастровым номером

56:08:0303001:167

№ п/п	Наименование характеристики земельного участка	Значение характеристики
1	2	3
1.	Адрес земельного участка	Оренбургская обл, Бузулукский р-н, Елшанка Вторая с, Крестьянская ул, 20 д
1.1	Сведения о местоположении земельного участка (при отсутствии адреса) в структурированном в соответствии с федеральной информационной адресной системой виде	–
1.2	Дополнительные сведения о местоположении земельного участка	–
2.	Площадь земельного участка ± величина погрешности определения (вычисления) площади ($P \pm \Delta P$), м ²	3017 кв.м ± 11.03 кв.м
3.	Формула, примененная для вычисления предельной погрешности определения площади земельного участка с подставленными значениями и итоговые (вычисленные) значения (ΔP), м ²	$\Delta P = 2 * 0.10 * \sqrt{3017} * \sqrt{((1 + 1.13^2)/(2 * 1.13))} = 11.03$
4.	Площадь земельного участка согласно сведениям Единого государственного реестра недвижимости ($P_{\text{кад}}$), м ²	3000
5.	Оценка расхождения P и $P_{\text{кад}}$ ($P - P_{\text{кад}}$), м ²	17 кв.м
6.	Предельные минимальный и максимальный размеры земельного участка ($P_{\text{мин}}$ и $P_{\text{макс}}$), м ²	500 1500
7.	Вид (виды) разрешенного использования	–
7.1	Дополнительные сведения об использовании земельного участка	–
8.	Кадастровый или иной государственный учетный номер (инвентарный) здания, сооружения, объекта незавершенного строительства, расположенного на земельном участке	–
9.	Сведения о земельных участках (землях общего пользования, территории общего пользования), посредством которых обеспечивается доступ	–
10.	Иные сведения	–

4. Пояснения к сведениям об уточняемом земельном участке с кадастровым номером:

56:08:0303001:167

1.

–

Сведения об уточняемых земельных участках

1. Сведения о характерных точках границ уточняемого земельного участка с кадастровым номером 56:08:0303001:168

Система координат МСК-56, зона 1

Зона № 1

Обозначение характерных точек границ	Координаты, м				Метод определения координат	Формулы, примененные для расчета средней квадратической погрешности определения координат характерных точек границ (Mt), с подставленными в такие формулы значениями и итоговые (вычисленные) значения Mt, м	Описание закрепления точки
	содержатся в Едином государственном реестре недвижимости		определены в результате выполнения комплексных кадастровых работ				
	X	Y	X	Y			
1	2	3	4	5	6	7	8
n1У	–	–	53200 1.37	13488 65.47	Метод спутниковых геодезических измерений (определений)	–	–
n1У	–	–	53203 8.16	13488 78.11	Метод спутниковых геодезических измерений (определений)	–	–
n4У	–	–	53206 0.72	13488 19.60	Метод спутниковых геодезических измерений	–	–

					(определены)		
н2У	–	–	53202 2.19	13488 08.45	Метод спутниковых геодезических измерений (определены)	–	–
н1У	–	–	53200 1.37	13488 65.47	Метод спутниковых геодезических измерений (определены)	–	–

2. Сведения о частях границ уточняемого земельного участка с кадастровым номером 56:08:0303001:168

Обозначение части границ		Горизонтальное проложение (S), м	Описание прохождения части границ	Сведения о согласовании местоположения границ (согласовано/спорное)
от т.	до т.			
1	2	3	4	5
н1У	н1У	38.90	–	–
н1У	н4У	62.71	–	–
н4У	н2У	40.11	–	–
н2У	н1У	60.70	–	–

3. Сведения о характеристиках уточняемого земельного участка с кадастровым номером 56:08:0303001:168

№ п/п	Наименование характеристики земельного участка	Значение характеристики
1	2	3
1.	Адрес земельного участка	Оренбургская обл, Бузулукский р-н, Елшанка Вторая с, Крестьянская ул, 18 д
1.1	Сведения о местоположении земельного участка (при отсутствии адреса) в структурированном в соответствии с федеральной информационной	–

	адресной системой виде	
1.2	Дополнительные сведения о местоположении земельного участка	—
2.	Площадь земельного участка \pm величина погрешности определения (вычисления) площади ($P \pm \Delta P$), м ²	2433 кв.м \pm 9.93 кв.м
3.	Формула, примененная для вычисления предельной погрешности определения площади земельного участка с подставленными значениями и итоговые (вычисленные) значения (ΔP), м ²	$\Delta P = 2 * 0.10 * \sqrt{2433} * \sqrt{((1 + 1.17^2)/(2 * 1.17))} = 9.93$
4.	Площадь земельного участка согласно сведениям Единого государственного реестра недвижимости ($P_{\text{кад}}$), м ²	2400
5.	Оценка расхождения P и $P_{\text{кад}}$ ($P - P_{\text{кад}}$), м ²	33 кв.м
6.	Предельные минимальный и максимальный размеры земельного участка ($P_{\text{мин}}$ и $P_{\text{макс}}$), м ²	500 1500
7.	Вид (виды) разрешенного использования	—
7.1	Дополнительные сведения об использовании земельного участка	—
8.	Кадастровый или иной государственный учетный номер (инвентарный) здания, сооружения, объекта незавершенного строительства, расположенного на земельном участке	—
9.	Сведения о земельных участках (землях общего пользования, территории общего пользования), посредством которых обеспечивается доступ	—
10.	Иные сведения	—

4. Пояснения к сведениям об уточняемом земельном участке с кадастровым номером: 56:08:0303001:168

1. —

Сведения об уточняемых земельных участках

1. Сведения о характерных точках границ уточняемого земельного участка с кадастровым номером 56:08:0303001:170

Система координат МСК-56, зона 1

Зона № 1

Обозначение	Координаты, м	Метод	Формулы,	Описание
-------------	---------------	-------	----------	----------

ние характерн ых точек границ	содержатся в Едином государственном реестре недвижимости		определены в результате выполнения комплексных кадастровых работ		определения координат	примененные для расчета средней квадратической погрешности определения координат характерных точек границ (Mt), с подставленными в такие формулы значениями и итоговые (вычисленные) значения Mt, м	закрепления точки
	X	Y	X	Y			
1	2	3	4	5	6	7	8
н1У	–	–	53109 4.96	13487 04.61	Метод спутниковы х геодезическ их измерений (определени й)	–	–
н2У	–	–	53111 0.95	13486 97.97	Метод спутниковы х геодезическ их измерений (определени й)	–	–
н3У	–	–	53112 8.84	13487 41.81	Метод спутниковы х геодезическ их измерений (определени й)	–	–
н4У	–	–	53111 3.30	13487 48.33	Метод спутниковы х геодезическ их измерений (определени й)	–	–
н1У	–	–	53109	13487	Метод	–	–

			4.96	04.61	спутниковых геодезических измерений (определены)		
--	--	--	------	-------	--	--	--

2. Сведения о частях границ уточняемого земельного участка с кадастровым номером 56:08:0303001:170

Обозначение части границ		Горизонтальное проложение (S), м	Описание прохождения части границ	Сведения о согласовании местоположения границ (согласовано/спорное)
от т.	до т.			
1	2	3	4	5
н1У	н2У	17.31	–	–
н2У	н3У	47.35	–	–
н3У	н4У	16.85	–	–
н4У	н1У	47.41	–	–

3. Сведения о характеристиках уточняемого земельного участка с кадастровым номером 56:08:0303001:170

№ п/п	Наименование характеристики земельного участка	Значение характеристики
1	2	3
1.	Адрес земельного участка	Оренбургская обл, Бузулукский р-н, Елшанка Вторая с, Юбилейная ул, 43 д
1.1	Сведения о местоположении земельного участка (при отсутствии адреса) в структурированном в соответствии с федеральной информационной адресной системой виде	–
1.2	Дополнительные сведения о местоположении земельного участка	–
2.	Площадь земельного участка ± величина погрешности определения (вычисления) площади (P ± ΔP), м ²	809 кв.м ± 5.91 кв.м
3.	Формула, примененная для вычисления предельной погрешности определения площади земельного участка с подставленными значениями и итоговые (вычисленные) значения (ΔP), м ²	$\Delta P = 2 * 0.10 * \sqrt{809} * \sqrt{((1 + 1.49^2)/(2 * 1.49))} = 5.91$

1	2	3	4	5	6	7	8
н1У	–	–	53109 4.96	13487 04.61	Метод спутниковых геодезических измерений (определений)	–	–
н1У	–	–	53106 4.49	13487 16.62	Метод спутниковых геодезических измерений (определений)	–	–
н2У	–	–	53108 9.49	13487 82.51	Метод спутниковых геодезических измерений (определений)	–	–
н3У	–	–	53112 2.20	13487 69.53	Метод спутниковых геодезических измерений (определений)	–	–
н4У	–	–	53111 3.30	13487 48.33	Метод спутниковых геодезических измерений (определений)	–	–
н1У	–	–	53109 4.96	13487 04.61	Метод спутниковых геодезических	–	–

					измерений (определени й)		
--	--	--	--	--	--------------------------------	--	--

2. Сведения о частях границ уточняемого земельного участка с кадастровым номером 56:08:0303001:172

Обозначение части границ		Горизонтальное проложение (S), м	Описание прохождения части границ	Сведения о согласовании местоположения границ (согласовано/спорное)
от т.	до т.			
1	2	3	4	5
н1У	н1У	32.75	–	–
н1У	н2У	70.47	–	–
н2У	н3У	35.19	–	–
н3У	н4У	22.99	–	–
н4У	н1У	47.41	–	–

3. Сведения о характеристиках уточняемого земельного участка с кадастровым номером 56:08:0303001:172

№ п/п	Наименование характеристики земельного участка	Значение характеристики
1	2	3
1.	Адрес земельного участка	Оренбургская обл, Бузулукский р-н, Елшанка Вторая с, Юбилейная ул, 41 д
1.1	Сведения о местоположении земельного участка (при отсутствии адреса) в структурированном в соответствии с федеральной информационной адресной системой виде	–
1.2	Дополнительные сведения о местоположении земельного участка	–
2.	Площадь земельного участка ± величина погрешности определения (вычисления) площади (P ± ΔP), м ²	2392 кв.м ± 10.00 кв.м
3.	Формула, примененная для вычисления предельной погрешности определения площади земельного участка с подставленными значениями и итоговые (вычисленные) значения (ΔP), м ²	$\Delta P = 2 * 0.10 * \sqrt{2392} * \sqrt{((1 + 1.35^2)/(2 * 1.35))} = 10.00$
4.	Площадь земельного участка согласно сведениям	2400

н1У	–	–	53028 7.03	13488 59.18	Метод спутниковых геодезических измерений (определений)	–	–
н2У	–	–	53022 4.96	13488 62.71	Метод спутниковых геодезических измерений (определений)	–	–
н3У	–	–	53022 0.87	13487 74.45	Метод спутниковых геодезических измерений (определений)	–	–
н4У	–	–	53027 7.94	13487 73.55	Метод спутниковых геодезических измерений (определений)	–	–
н1У	–	–	53028 7.03	13488 59.18	Метод спутниковых геодезических измерений (определений)	–	–

2. Сведения о частях границ уточняемого земельного участка с кадастровым номером 56:08:0303001:189

Обозначение части границ		Горизонтальное проложение (S), м	Описание прохождения части границ	Сведения о согласовании местоположения границ (согласовано/спорное)
от т.	до т.			

1	2	3	4	5
н1У	н2У	62.17	–	–
н2У	н3У	88.35	–	–
н3У	н4У	57.08	–	–
н4У	н1У	86.11	–	–

3. Сведения о характеристиках уточняемого земельного участка с кадастровым номером 56:08:0303001:189

№ п/п	Наименование характеристики земельного участка	Значение характеристики
1	2	3
1.	Адрес земельного участка	Оренбургская обл, Бузулукский р-н, Елшанка Вторая с, Юбилейная ул, 42 д
1.1	Сведения о местоположении земельного участка (при отсутствии адреса) в структурированном в соответствии с федеральной информационной адресной системой виде	–
1.2	Дополнительные сведения о местоположении земельного участка	–
2.	Площадь земельного участка \pm величина погрешности определения (вычисления) площади ($P \pm \Delta P$), м ²	5194 кв.м \pm 14.74 кв.м
3.	Формула, примененная для вычисления предельной погрешности определения площади земельного участка с подставленными значениями и итоговые (вычисленные) значения (ΔP), м ²	$\Delta P = 2 * 0.10 * \sqrt{5194} * \sqrt{((1 + 1.35^2)/(2 * 1.35))} = 14.74$
4.	Площадь земельного участка согласно сведениям Единого государственного реестра недвижимости ($P_{\text{кад}}$), м ²	4700
5.	Оценка расхождения P и $P_{\text{кад}}$ ($P - P_{\text{кад}}$), м ²	494 кв.м
6.	Предельные минимальный и максимальный размеры земельного участка ($P_{\text{мин}}$ и $P_{\text{макс}}$), м ²	500 1500
7.	Вид (виды) разрешенного использования	–
7.1	Дополнительные сведения об использовании земельного участка	–

8.	Кадастровый или иной государственный учетный номер (инвентарный) здания, сооружения, объекта незавершенного строительства, расположенного на земельном участке	–
9.	Сведения о земельных участках (землях общего пользования, территории общего пользования), посредством которых обеспечивается доступ	–
10.	Иные сведения	–

4. Пояснения к сведениям об уточняемом земельном участке с кадастровым номером: 56:08:0303001:189

1.	–
----	---

Сведения об уточняемых земельных участках

1. Сведения о характерных точках границ уточняемого земельного участка с кадастровым номером 56:08:0303001:190

Система координат МСК-56, зона 1

Зона № 1

Обозначение характерных точек границ	Координаты, м				Метод определения координат	Формулы, примененные для расчета средней квадратической погрешности определения координат характерных точек границ (Mt), с подставленными в такие формулы значениями и итоговые (вычисленные) значения Mt, м	Описание закрепления точки
	содержатся в Едином государственном реестре недвижимости		определены в результате выполнения комплексных кадастровых работ				
	X	Y	X	Y			
1	2	3	4	5	6	7	8
н1У	–	–	53031 5.37	13488 55.24	Метод спутниковых геодезических измерений (определений)	–	–
н1У	–	–	53028 7.03	13488 59.18	Метод спутниковых геодезических	–	–

					их измерений (определений)		
н4У	–	–	53027 7.94	13487 73.55	Метод спутниковых геодезических измерений (определений)	–	–
н2У	–	–	53027 6.57	13487 60.68	Метод спутниковых геодезических измерений (определений)	–	–
н3У	–	–	53030 5.69	13487 60.68	Метод спутниковых геодезических измерений (определений)	–	–
н4У	–	–	53030 6.13	13487 78.48	Метод спутниковых геодезических измерений (определений)	–	–
н1У	–	–	53031 5.37	13488 55.24	Метод спутниковых геодезических измерений (определений)	–	–

2. Сведения о частях границ уточняемого земельного участка с кадастровым номером 56:08:0303001:190

Обозначение части границ		Горизонтальное проложение (S), м	Описание прохождения части границ	Сведения о согласовании местоположения границ (согласовано/спорное)
от т.	до т.			
1	2	3	4	5
н1У	н1У	28.61	–	–
н1У	н4У	86.11	–	–
н4У	н2У	12.94	–	–
н2У	н3У	29.12	–	–
н3У	н4У	17.81	–	–
н4У	н1У	77.31	–	–

3. Сведения о характеристиках уточняемого земельного участка с кадастровым номером 56:08:0303001:190

№ п/п	Наименование характеристики земельного участка	Значение характеристики
1	2	3
1.	Адрес земельного участка	Оренбургская обл, Бузулукский р-н, Елшанка Вторая с, Юбилейная ул, 44 д
1.1	Сведения о местоположении земельного участка (при отсутствии адреса) в структурированном в соответствии с федеральной информационной адресной системой виде	–
1.2	Дополнительные сведения о местоположении земельного участка	–
2.	Площадь земельного участка \pm величина погрешности определения (вычисления) площади ($P \pm \Delta P$), м ²	2728 кв.м \pm 12.65 кв.м
3.	Формула, примененная для вычисления предельной погрешности определения площади земельного участка с подставленными значениями и итоговые (вычисленные) значения (ΔP), м ²	$\Delta P = 2 * 0.10 * \sqrt{2728} * \sqrt{((1 + 2.54^2)/(2 * 2.54))} = 12.65$
4.	Площадь земельного участка согласно сведениям Единого государственного реестра недвижимости ($P_{\text{кад}}$), м ²	2800
5.	Оценка расхождения P и $P_{\text{кад}}$ ($P - P_{\text{кад}}$), м ²	72 кв.м

6.	Предельные минимальный и максимальный размеры земельного участка ($P_{\text{мин}}$ и $P_{\text{макс}}$), M^2	500 1500
7.	Вид (виды) разрешенного использования	–
7.1	Дополнительные сведения об использовании земельного участка	–
8.	Кадастровый или иной государственный учетный номер (инвентарный) здания, сооружения, объекта незавершенного строительства, расположенного на земельном участке	–
9.	Сведения о земельных участках (землях общего пользования, территории общего пользования), посредством которых обеспечивается доступ	–
10.	Иные сведения	–

4. Пояснения к сведениям об уточняемом земельном участке с кадастровым номером:
56:08:0303001:190

1.	–
----	---

Сведения об уточняемых земельных участках

1. Сведения о характерных точках границ уточняемого земельного участка с кадастровым номером 56:08:0303001:191

Система координат МСК-56, зона 1

Зона № 1

Обозначение характерных точек границ	Координаты, м				Метод определения координат	Формулы, примененные для расчета средней квадратической погрешности определения координат характерных точек границ (Mt), с подставленными в такие формулы значениями и итоговые (вычисленные) значения Mt, м	Описание закрепления точки
	содержатся в Едином государственном реестре недвижимости		определены в результате выполнения комплексных кадастровых работ				
	X	Y	X	Y			
1	2	3	4	5	6	7	8
n1Y	–	–	53031 5.37	13488 55.24	Метод спутниковых геодезических	–	–

					измерений (определени й)		
н4У	–	–	53030 6.13	13487 78.48	Метод спутниковы х геодезическ их измерений (определени й)	–	–
н1У	–	–	53035 5.29	13487 76.09	Метод спутниковы х геодезическ их измерений (определени й)	–	–
н2У	–	–	53036 0.38	13488 48.83	Метод спутниковы х геодезическ их измерений (определени й)	–	–
н1У	–	–	53031 5.37	13488 55.24	Метод спутниковы х геодезическ их измерений (определени й)	–	–

2. Сведения о частях границ уточняемого земельного участка с кадастровым номером 56:08:0303001:191

Обозначение части границ		Горизонтальное проложение (S), м	Описание прохождения части границ	Сведения о согласовании местоположения границ (согласовано/спорное)
от т.	до т.			
1	2	3	4	5
н1У	н4У	77.31	–	–
н4У	н1У	49.22	–	–

н1У	н2У	72.92	–	–
н2У	н1У	45.46	–	–

3. Сведения о характеристиках уточняемого земельного участка с кадастровым номером 56:08:0303001:191

№ п/п	Наименование характеристики земельного участка	Значение характеристики
1	2	3
1.	Адрес земельного участка	Оренбургская обл, Бузулукский р-н, Елшанка Вторая с, Юбилейная ул, 46 д
1.1	Сведения о местоположении земельного участка (при отсутствии адреса) в структурированном в соответствии с федеральной информационной адресной системой виде	–
1.2	Дополнительные сведения о местоположении земельного участка	–
2.	Площадь земельного участка \pm величина погрешности определения (вычисления) площади ($P \pm \Delta P$), м ²	3551 кв.м \pm 12.34 кв.м
3.	Формула, примененная для вычисления предельной погрешности определения площади земельного участка с подставленными значениями и итоговые (вычисленные) значения (ΔP), м ²	$\Delta P = 2 * 0.10 * \sqrt{3551} * \sqrt{((1 + 1.46^2)/(2 * 1.46))} = 12.34$
4.	Площадь земельного участка согласно сведениям Единого государственного реестра недвижимости ($P_{\text{кад}}$), м ²	3500
5.	Оценка расхождения P и $P_{\text{кад}}$ ($P - P_{\text{кад}}$), м ²	51 кв.м
6.	Предельные минимальный и максимальный размеры земельного участка ($P_{\text{мин}}$ и $P_{\text{макс}}$), м ²	500 1500
7.	Вид (виды) разрешенного использования	–
7.1	Дополнительные сведения об использовании земельного участка	–
8.	Кадастровый или иной государственный учетный номер (инвентарный) здания, сооружения, объекта незавершенного строительства, расположенного на земельном участке	–
9.	Сведения о земельных участках (землях общего	–

	пользования, территории общего пользования), посредством которых обеспечивается доступ	
10.	Иные сведения	–

**4. Пояснения к сведениям об уточняемом земельном участке с кадастровым номером:
56:08:0303001:191**

1.	–
----	---

Сведения об уточняемых земельных участках

1. Сведения о характерных точках границ уточняемого земельного участка с кадастровым номером 56:08:0303001:193

Система координат МСК-56, зона 1

Зона № 1

Обозначение характерных точек границ	Координаты, м				Метод определения координат	Формулы, примененные для расчета средней квадратической погрешности определения координат характерных точек границ (Mt), с подставленными в такие формулы значениями и итоговые (вычисленные) значения Mt, м	Описание закрепления точки
	содержатся в Едином государственном реестре недвижимости		определены в результате выполнения комплексных кадастровых работ				
	X	Y	X	Y			
1	2	3	4	5	6	7	8
н1У	–	–	53049 8.19	13488 19.42	Метод спутниковы х геодезическ их измерений (определени й)	–	–
н2У	–	–	53045 8.44	13488 27.71	Метод спутниковы х геодезическ их измерений (определени й)	–	–
н3У	–	–	53045	13487	Метод	–	–

			1.54	41.89	спутниковых геодезических измерений (определены)		
н4У	–	–	53049 1.36	13487 39.83	Метод спутниковых геодезических измерений (определены)	–	–
н1У	–	–	53049 8.19	13488 19.42	Метод спутниковых геодезических измерений (определены)	–	–

2. Сведения о частях границ уточняемого земельного участка с кадастровым номером 56:08:0303001:193

Обозначение части границ		Горизонтальное проложение (S), м	Описание прохождения части границ	Сведения о согласовании местоположения границ (согласовано/спорное)
от т.	до т.			
1	2	3	4	5
н1У	н2У	40.61	–	–
н2У	н3У	86.10	–	–
н3У	н4У	39.87	–	–
н4У	н1У	79.88	–	–

3. Сведения о характеристиках уточняемого земельного участка с кадастровым номером 56:08:0303001:193

№ п/п	Наименование характеристики земельного участка	Значение характеристики
1	2	3
1.	Адрес земельного участка	Оренбургская обл, Бузулукский р-н, Елшанка Вторая с,

		Юбилейная ул, 52 д
1.1	Сведения о местоположении земельного участка (при отсутствии адреса) в структурированном в соответствии с федеральной информационной адресной системой виде	–
1.2	Дополнительные сведения о местоположении земельного участка	–
2.	Площадь земельного участка \pm величина погрешности определения (вычисления) площади ($P \pm \Delta P$), м ²	3326 кв.м \pm 12.67 кв.м
3.	Формула, примененная для вычисления предельной погрешности определения площади земельного участка с подставленными значениями и итоговые (вычисленные) значения (ΔP), м ²	$\Delta P = 2 * 0.10 * \sqrt{3326} * \sqrt{((1 + 1.88^2)/(2 * 1.88))} = 12.67$
4.	Площадь земельного участка согласно сведениям Единого государственного реестра недвижимости ($P_{\text{кад}}$), м ²	3300
5.	Оценка расхождения P и $P_{\text{кад}}$ ($P - P_{\text{кад}}$), м ²	26 кв.м
6.	Предельные минимальный и максимальный размеры земельного участка ($P_{\text{мин}}$ и $P_{\text{макс}}$), м ²	500 1500
7.	Вид (виды) разрешенного использования	–
7.1	Дополнительные сведения об использовании земельного участка	–
8.	Кадастровый или иной государственный учетный номер (инвентарный) здания, сооружения, объекта незавершенного строительства, расположенного на земельном участке	–
9.	Сведения о земельных участках (землях общего пользования, территории общего пользования), посредством которых обеспечивается доступ	–
10.	Иные сведения	–

4. Пояснения к сведениям об уточняемом земельном участке с кадастровым номером:
56:08:0303001:193

1. –

Сведения об уточняемых земельных участках

1. Сведения о характерных точках границ уточняемого земельного участка с кадастровым

номером 56:08:0303001:194

Система координат МСК-56, зона 1

Зона № 1

Обозначение характерных точек границ	Координаты, м				Метод определения координат	Формулы, примененные для расчета средней квадратической погрешности определения координат характерных точек границ (Mt), с подставленными в такие формулы значениями и итоговые (вычисленные) значения Mt, м	Описание закрепления точки
	содержатся в Едином государственном реестре недвижимости		определены в результате выполнения комплексных кадастровых работ				
	X	Y	X	Y			
1	2	3	4	5	6	7	8
н1У	–	–	53057 0.17	13487 94.55	Метод спутниковы х геодезическ их измерений (определени й)	–	–
н2У	–	–	53056 3.98	13487 41.14	Метод спутниковы х геодезическ их измерений (определени й)	–	–
н3У	–	–	53059 0.80	13487 38.08	Метод спутниковы х геодезическ их измерений (определени й)	–	–
н4У	–	–	53059 6.57	13487 88.50	Метод спутниковы х геодезическ	–	–

					их измерений (определений)		
н5У	–	–	53059 6.78	13487 91.31	Метод спутниковых геодезических измерений (определений)	–	–
н1У	–	–	53057 0.17	13487 94.55	Метод спутниковых геодезических измерений (определений)	–	–

2. Сведения о частях границ уточняемого земельного участка с кадастровым номером 56:08:0303001:194

Обозначение части границ		Горизонтальное проложение (S), м	Описание прохождения части границ	Сведения о согласовании местоположения границ (согласовано/спорное)
от т.	до т.			
1	2	3	4	5
н1У	н2У	53.77	–	–
н2У	н3У	26.99	–	–
н3У	н4У	50.75	–	–
н4У	н5У	2.82	–	–
н5У	н1У	26.81	–	–

3. Сведения о характеристиках уточняемого земельного участка с кадастровым номером 56:08:0303001:194

№ п/п	Наименование характеристики земельного участка	Значение характеристики
1	2	3
1.	Адрес земельного участка	Оренбургская обл, Бузулукский р-н, Елшанка Вторая с, Юбилейная ул, 56 д

1.1	Сведения о местоположении земельного участка (при отсутствии адреса) в структурированном в соответствии с федеральной информационной адресной системой виде	–
1.2	Дополнительные сведения о местоположении земельного участка	–
2.	Площадь земельного участка \pm величина погрешности определения (вычисления) площади ($P \pm \Delta P$), м ²	1446 кв.м \pm 8.16 кв.м
3.	Формула, примененная для вычисления предельной погрешности определения площади земельного участка с подставленными значениями и итоговые (вычисленные) значения (ΔP), м ²	$\Delta P = 2 * 0.10 * \sqrt{1446} * \sqrt{((1 + 1.72^2)/(2 * 1.72))} = 8.16$
4.	Площадь земельного участка согласно сведениям Единого государственного реестра недвижимости ($P_{\text{кад}}$), м ²	1400
5.	Оценка расхождения P и $P_{\text{кад}}$ ($P - P_{\text{кад}}$), м ²	46 кв.м
6.	Предельные минимальный и максимальный размеры земельного участка ($P_{\text{мин}}$ и $P_{\text{макс}}$), м ²	500 1500
7.	Вид (виды) разрешенного использования	–
7.1	Дополнительные сведения об использовании земельного участка	–
8.	Кадастровый или иной государственный учетный номер (инвентарный) здания, сооружения, объекта незавершенного строительства, расположенного на земельном участке	–
9.	Сведения о земельных участках (землях общего пользования, территории общего пользования), посредством которых обеспечивается доступ	–
10.	Иные сведения	–

4. Пояснения к сведениям об уточняемом земельном участке с кадастровым номером: 56:08:0303001:194

1. –

Сведения об уточняемых земельных участках

1. Сведения о характерных точках границ уточняемого земельного участка с кадастровым номером 56:08:0303001:195

Обозначение характерных точек границ	Координаты, м				Метод определения координат	Формулы, примененные для расчета средней квадратической погрешности определения координат характерных точек границ (Mt), с подставленными в такие формулы значениями и итоговые (вычисленные) значения Mt, м	Описание закрепления точки
	содержатся в Едином государственном реестре недвижимости		определены в результате выполнения комплексных кадастровых работ				
	X	Y	X	Y			
1	2	3	4	5	6	7	8
н1У	–	–	53062 3.38	13487 88.29	Метод спутниковы х геодезическ их измерений (определени й)	–	–
н5У	–	–	53059 6.78	13487 91.31	Метод спутниковы х геодезическ их измерений (определени й)	–	–
н3У	–	–	53059 0.80	13487 38.08	Метод спутниковы х геодезическ их измерений (определени й)	–	–
н2У	–	–	53058 7.93	13487 13.02	Метод спутниковы х геодезическ их измерений (определени й)	–	–

					й)		
н3У	–	–	53061 5.36	13487 12.43	Метод спутниковых геодезических измерений (определений)	–	–
н1У	–	–	53062 3.38	13487 88.29	Метод спутниковых геодезических измерений (определений)	–	–

2. Сведения о частях границ уточняемого земельного участка с кадастровым номером 56:08:0303001:195

Обозначение части границ		Горизонтальное проложение (S), м	Описание прохождения части границ	Сведения о согласовании местоположения границ (согласовано/спорное)
от т.	до т.			
1	2	3	4	5
н1У	н5У	26.77	–	–
н5У	н3У	53.56	–	–
н3У	н2У	25.22	–	–
н2У	н3У	27.44	–	–
н3У	н1У	76.28	–	–

3. Сведения о характеристиках уточняемого земельного участка с кадастровым номером 56:08:0303001:195

№ п/п	Наименование характеристики земельного участка	Значение характеристики
1	2	3
1.	Адрес земельного участка	Оренбургская обл, Бузулукский р-н, Елшанка Вторая с, Юбилейная ул, 58 д
1.1	Сведения о местоположении земельного участка (при отсутствии адреса) в структурированном в	–

	соответствии с федеральной информационной адресной системой в виде	
1.2	Дополнительные сведения о местоположении земельного участка	–
2.	Площадь земельного участка \pm величина погрешности определения (вычисления) площади ($P \pm \Delta P$), м ²	2096 кв.м \pm 10.60 кв.м
3.	Формула, примененная для вычисления предельной погрешности определения площади земельного участка с подставленными значениями и итоговые (вычисленные) значения (ΔP), м ²	$\Delta P = 2 * 0.10 * \sqrt{2096} * \sqrt{((1 + 2.23^2)/(2 * 2.23))} = 10.60$
4.	Площадь земельного участка согласно сведениям Единого государственного реестра недвижимости ($P_{\text{кад}}$), м ²	2000
5.	Оценка расхождения P и $P_{\text{кад}}$ ($P - P_{\text{кад}}$), м ²	96 кв.м
6.	Предельные минимальный и максимальный размеры земельного участка ($P_{\text{мин}}$ и $P_{\text{макс}}$), м ²	500 1500
7.	Вид (виды) разрешенного использования	–
7.1	Дополнительные сведения об использовании земельного участка	–
8.	Кадастровый или иной государственный учетный номер (инвентарный) здания, сооружения, объекта незавершенного строительства, расположенного на земельном участке	–
9.	Сведения о земельных участках (землях общего пользования, территории общего пользования), посредством которых обеспечивается доступ	–
10.	Иные сведения	–

4. Пояснения к сведениям об уточняемом земельном участке с кадастровым номером: 56:08:0303001:195

1. –

Сведения об уточняемых земельных участках

1. Сведения о характерных точках границ уточняемого земельного участка с кадастровым номером 56:08:0303001:197

Система координат МСК-56, зона 1

Зона № 1

Обозначение	Координаты, м	Метод	Формулы,	Описание
-------------	---------------	-------	----------	----------

ние характерн ых точек границ	содержатся в Едином государственном реестре недвижимости		определены в результате выполнения комплексных кадастровых работ		определения координат	примененные для расчета средней квадратической погрешности определения координат характерных точек границ (Mt), с подставленными в такие формулы значениями и итоговые (вычисленные) значения Mt, м	закрепления точки
	X	Y	X	Y			
1	2	3	4	5	6	7	8
56:08:030 3001:197(1)	–	–	–	–	–	–	–
н1У	–	–	53096 7.44	13487 31.56	Метод спутниковы х геодезическ их измерений (определени й)	–	–
н2У	–	–	53096 0.14	13486 76.05	Метод спутниковы х геодезическ их измерений (определени й)	–	–
н3У	–	–	53098 2.23	13486 73.89	Метод спутниковы х геодезическ их измерений (определени й)	–	–
н4У	–	–	53100 5.17	13486 78.05	Метод спутниковы х геодезическ их измерений	–	–

					(определени й)		
н5У	–	–	53102 0.38	13486 91.82	Метод спутниковы х геодезическ их измерений (определени й)	–	–
н6У	–	–	53102 5.50	13487 16.04	Метод спутниковы х геодезическ их измерений (определени й)	–	–
н1У	–	–	53096 7.44	13487 31.56	Метод спутниковы х геодезическ их измерений (определени й)	–	–
56:08:030 3001:197(2)	–	–	–	–	–	–	–
н7У	–	–	53103 6.43	13487 72.72	Метод спутниковы х геодезическ их измерений (определени й)	–	–
н8У	–	–	53101 6.50	13487 80.32	Метод спутниковы х геодезическ их измерений (определени й)	–	–

н9У	–	–	53103 9.96	13488 54.67	Метод спутниковых геодезических измерений (определений)	–	–
н10У	–	–	53106 0.29	13488 45.95	Метод спутниковых геодезических измерений (определений)	–	–
н7У	–	–	53103 6.43	13487 72.72	Метод спутниковых геодезических измерений (определений)	–	–

2. Сведения о частях границ уточняемого земельного участка с кадастровым номером 56:08:0303001:197

Обозначение части границ		Горизонтальное проложение (S), м	Описание прохождения части границ	Сведения о согласовании местоположения границ (согласовано/спорное)
от т.	до т.			
1	2	3	4	5
56:08:0303001:197(1)	–	–	–	–
н1У	н2У	55.99	–	–
н2У	н3У	22.20	–	–
н3У	н4У	23.31	–	–
н4У	н5У	20.52	–	–
н5У	н6У	24.76	–	–
н6У	н1У	60.10	–	–

56:08:030 3001:197(2)	–	–	–	–
н7У	н8У	21.33	–	–
н8У	н9У	77.96	–	–
н9У	н10У	22.12	–	–
н10У	н7У	77.02	–	–

3. Сведения о характеристиках уточняемого земельного участка с кадастровым номером 56:08:0303001:197

№ п/п	Наименование характеристики земельного участка	Значение характеристики
1	2	3
1.	Адрес земельного участка	Оренбургская обл, Бузулукский р-н, Елшанка Вторая с, Юбилейная ул, 64 д
1.1	Сведения о местоположении земельного участка (при отсутствии адреса) в структурированном в соответствии с федеральной информационной адресной системой виде	–
1.2	Дополнительные сведения о местоположении земельного участка	–
2.	Площадь земельного участка ± величина погрешности определения (вычисления) площади ($P \pm \Delta P$), м ²	4401 кв.м ± 14.42 кв.м (1) 2722.78 кв.м ± 10.47 кв.м (2) 1678.46 кв.м ± 8.98 кв.м
3.	Формула, примененная для вычисления предельной погрешности определения площади земельного участка с подставленными значениями и итоговые (вычисленные) значения (ΔP), м ²	$\Delta P = 2 * 0.10 * \sqrt{4401} * \sqrt{((1 + 1.81^2)/(2 * 1.81))} = 14.42$ (1) $\Delta P = 2 * 0.10 * \sqrt{2722.78} * \sqrt{((1 + 1.13^2)/(2 * 1.13))} = 10.47$ (2) $\Delta P = 2 * 0.10 * \sqrt{1678.46} * \sqrt{((1 + 1.87^2)/(2 * 1.87))} = 8.98$
4.	Площадь земельного участка согласно сведениям Единого государственного реестра недвижимости ($P_{\text{кад}}$), м ²	4400
5.	Оценка расхождения P и $P_{\text{кад}}$ ($P - P_{\text{кад}}$), м ²	1 кв.м
6.	Предельные минимальный и максимальный размеры земельного участка ($P_{\text{мин}}$ и $P_{\text{макс}}$), м ²	500 1500

7.	Вид (виды) разрешенного использования	—
7.1	Дополнительные сведения об использовании земельного участка	—
8.	Кадастровый или иной государственный учетный номер (инвентарный) здания, сооружения, объекта незавершенного строительства, расположенного на земельном участке	—
9.	Сведения о земельных участках (землях общего пользования, территории общего пользования), посредством которых обеспечивается доступ	—
10.	Иные сведения	—

4. Пояснения к сведениям об уточняемом земельном участке с кадастровым номером: 56:08:0303001:197

1.	—
----	---

Сведения об уточняемых земельных участках

1. Сведения о характерных точках границ уточняемого земельного участка с кадастровым номером 56:08:0303001:198

Система координат МСК-56, зона 1

Зона № 1

Обозначение характерных точек границ	Координаты, м				Метод определения координат	Формулы, примененные для расчета средней квадратической погрешности определения координат характерных точек границ (Mt), с подставленными в такие формулы значениями и итоговые (вычисленные) значения Mt, м	Описание закрепления точки
	содержатся в Едином государственном реестре недвижимости		определены в результате выполнения комплексных кадастровых работ				
	X	Y	X	Y			
1	2	3	4	5	6	7	8
n1У	—	—	52938 9.43	13488 05.45	Метод спутниковых геодезических измерений (определени	—	—

					й)		
н2У	–	–	52935 7.78	13487 96.78	Метод спутниковых геодезических измерений (определений)	–	–
н3У	–	–	52934 0.00	13488 61.55	Метод спутниковых геодезических измерений (определений)	–	–
н4У	–	–	52940 1.72	13488 68.89	Метод спутниковых геодезических измерений (определений)	–	–
н1У	–	–	52938 9.43	13488 05.45	Метод спутниковых геодезических измерений (определений)	–	–

2. Сведения о частях границ уточняемого земельного участка с кадастровым номером 56:08:0303001:198

Обозначение части границ		Горизонтальное проложение (S), м	Описание прохождения части границ	Сведения о согласовании местоположения границ (согласовано/спорное)
от т.	до т.			
1	2	3	4	5
н1У	н2У	32.82	–	–
н2У	н3У	67.17	–	–
н3У	н4У	62.15	–	–

н4У	н1У	64.62	–	–
3. Сведения о характеристиках уточняемого земельного участка с кадастровым номером 56:08:0303001:198				
№ п/п	Наименование характеристики земельного участка		Значение характеристики	
1	2		3	
1.	Адрес земельного участка		Оренбургская обл, Бузулукский р-н, Елшанка Вторая с, Юбилейная ул, 3 д	
1.1	Сведения о местоположении земельного участка (при отсутствии адреса) в структурированном в соответствии с федеральной информационной адресной системой виде		–	
1.2	Дополнительные сведения о местоположении земельного участка		–	
2.	Площадь земельного участка ± величина погрешности определения (вычисления) площади ($P \pm \Delta P$), м ²		3015 кв.м ± 11.05 кв.м	
3.	Формула, примененная для вычисления предельной погрешности определения площади земельного участка с подставленными значениями и итоговые (вычисленные) значения (ΔP), м ²		$\Delta P = 2 * 0.10 * \sqrt{3015} * \sqrt{((1 + 1.17^2)/(2 * 1.17))} = 11.05$	
4.	Площадь земельного участка согласно сведениям Единого государственного реестра недвижимости ($P_{\text{кад}}$), м ²		2800	
5.	Оценка расхождения P и $P_{\text{кад}}$ ($P - P_{\text{кад}}$), м ²		215 кв.м	
6.	Предельные минимальный и максимальный размеры земельного участка ($P_{\text{мин}}$ и $P_{\text{макс}}$), м ²		500 1500	
7.	Вид (виды) разрешенного использования		–	
7.1	Дополнительные сведения об использовании земельного участка		–	
8.	Кадастровый или иной государственный учетный номер (инвентарный) здания, сооружения, объекта незавершенного строительства, расположенного на земельном участке		–	
9.	Сведения о земельных участках (землях общего пользования, территории общего пользования), посредством которых обеспечивается доступ		–	

10.	Иные сведения	–
-----	---------------	---

4. Пояснения к сведениям об уточняемом земельном участке с кадастровым номером: 56:08:0303001:198

1.	–
----	---

Сведения об уточняемых земельных участках

1. Сведения о характерных точках границ уточняемого земельного участка с кадастровым номером 56:08:0303001:206

Система координат МСК-56, зона 1

Зона № 1

Обозначение характерных точек границ	Координаты, м				Метод определения координат	Формулы, примененные для расчета средней квадратической погрешности определения координат характерных точек границ (Mt), с подставленными в такие формулы значениями и итоговые (вычисленные) значения Mt, м	Описание закрепления точки
	содержатся в Едином государственном реестре недвижимости		определены в результате выполнения комплексных кадастровых работ				
	X	Y	X	Y			
1	2	3	4	5	6	7	8
н1У	–	–	53067 3.42	13488 02.47	Метод спутниковых геодезических измерений (определений)	–	–
н2У	–	–	53064 0.50	13488 07.32	Метод спутниковых геодезических измерений (определений)	–	–
н3У	–	–	53064 6.60	13488 61.66	Метод спутниковых геодезических	–	–

					их измерений (определений)		
н4У	–	–	53068 5.65	13488 55.61	Метод спутниковых геодезических измерений (определений)	–	–
н5У	–	–	53068 3.39	13488 33.50	Метод спутниковых геодезических измерений (определений)	–	–
н6У	–	–	53067 6.23	13488 33.75	Метод спутниковых геодезических измерений (определений)	–	–
н1У	–	–	53067 3.42	13488 02.47	Метод спутниковых геодезических измерений (определений)	–	–

2. Сведения о частях границ уточняемого земельного участка с кадастровым номером 56:08:0303001:206

Обозначение части границ		Горизонтальное проложение (S), м	Описание прохождения части границ	Сведения о согласовании местоположения границ (согласовано/спорное)
от т.	до т.			
1	2	3	4	5
н1У	н2У	33.28	–	–

н2У	н3У	54.68	–	–
н3У	н4У	39.52	–	–
н4У	н5У	22.23	–	–
н5У	н6У	7.16	–	–
н6У	н1У	31.41	–	–

3. Сведения о характеристиках уточняемого земельного участка с кадастровым номером 56:08:0303001:206

№ п/п	Наименование характеристики земельного участка	Значение характеристики
1	2	3
1.	Адрес земельного участка	Оренбургская обл, Бузулукский р-н, Елшанка Вторая с, Юбилейная ул, 23 д
1.1	Сведения о местоположении земельного участка (при отсутствии адреса) в структурированном в соответствии с федеральной информационной адресной системой виде	–
1.2	Дополнительные сведения о местоположении земельного участка	–
2.	Площадь земельного участка ± величина погрешности определения (вычисления) площади ($P \pm \Delta P$), м ²	1947 кв.м ± 8.98 кв.м
3.	Формула, примененная для вычисления предельной погрешности определения площади земельного участка с подставленными значениями и итоговые (вычисленные) значения (ΔP), м ²	$\Delta P = 2 * 0.10 * \sqrt{1947} * \sqrt{((1 + 1.31^2)/(2 * 1.31))} = 8.98$
4.	Площадь земельного участка согласно сведениям Единого государственного реестра недвижимости ($P_{\text{кад}}$), м ²	2000
5.	Оценка расхождения P и $P_{\text{кад}}$ ($P - P_{\text{кад}}$), м ²	53 кв.м
6.	Предельные минимальный и максимальный размеры земельного участка ($P_{\text{мин}}$ и $P_{\text{макс}}$), м ²	500 1500
7.	Вид (виды) разрешенного использования	–
7.1	Дополнительные сведения об использовании земельного участка	–

8.	Кадастровый или иной государственный учетный номер (инвентарный) здания, сооружения, объекта незавершенного строительства, расположенного на земельном участке	–
9.	Сведения о земельных участках (землях общего пользования, территории общего пользования), посредством которых обеспечивается доступ	–
10.	Иные сведения	–

4. Пояснения к сведениям об уточняемом земельном участке с кадастровым номером: 56:08:0303001:206

1.	–
----	---

Сведения об уточняемых земельных участках

1. Сведения о характерных точках границ уточняемого земельного участка с кадастровым номером 56:08:0303001:208

Система координат МСК-56, зона 1

Зона № 1

Обозначение характерных точек границ	Координаты, м				Метод определения координат	Формулы, примененные для расчета средней квадратической погрешности определения координат характерных точек границ (Mt), с подставленными в такие формулы значениями и итоговые (вычисленные) значения Mt, м	Описание закрепления точки
	содержатся в Едином государственном реестре недвижимости		определены в результате выполнения комплексных кадастровых работ				
	X	Y	X	Y			
1	2	3	4	5	6	7	8
н1У	–	–	53084 8.28	13487 78.80	Метод спутниковых геодезических измерений (определений)	–	–
н2У	–	–	53079 7.49	13487 86.95	Метод спутниковых геодезических	–	–

					их измерений (определений)		
н3У	–	–	53079 9.69	13488 21.54	Метод спутниковых геодезических измерений (определений)	–	–
н4У	–	–	53082 5.58	13488 19.56	Метод спутниковых геодезических измерений (определений)	–	–
н5У	–	–	53083 6.67	13488 95.01	Метод спутниковых геодезических измерений (определений)	–	–
н6У	–	–	53086 1.09	13488 93.37	Метод спутниковых геодезических измерений (определений)	–	–
н7У	–	–	53085 5.30	13488 23.34	Метод спутниковых геодезических измерений (определений)	–	–
н8У	–	–	53085 0.86	13487 91.37	Метод спутниковых	–	–

					геодезическ их измерений (определени й)		
н1У	–	–	53084 8.28	13487 78.80	Метод спутниковы х геодезическ их измерений (определени й)	–	–

2. Сведения о частях границ уточняемого земельного участка с кадастровым номером 56:08:0303001:208

Обозначение части границ		Горизонтальное проложение (S), м	Описание прохождения части границ	Сведения о согласовании местоположения границ (согласовано/спорное)
от т.	до т.			
1	2	3	4	5
н1У	н2У	51.44	–	–
н2У	н3У	34.66	–	–
н3У	н4У	25.97	–	–
н4У	н5У	76.26	–	–
н5У	н6У	24.48	–	–
н6У	н7У	70.27	–	–
н7У	н8У	32.28	–	–
н8У	н1У	12.83	–	–

3. Сведения о характеристиках уточняемого земельного участка с кадастровым номером 56:08:0303001:208

№ п/п	Наименование характеристики земельного участка	Значение характеристики
1	2	3
1.	Адрес земельного участка	Оренбургская обл, Бузулукский р-н, Елшанка Вторая с, Юбилейная ул, 31 д
1.1	Сведения о местоположении земельного участка (при	–

	отсутствии адреса) в структурированном в соответствии с федеральной информационной адресной системой виде	
1.2	Дополнительные сведения о местоположении земельного участка	–
2.	Площадь земельного участка \pm величина погрешности определения (вычисления) площади ($P \pm \Delta P$), м ²	4015 кв.м \pm 13.81 кв.м
3.	Формула, примененная для вычисления предельной погрешности определения площади земельного участка с подставленными значениями и итоговые (вычисленные) значения (ΔP), м ²	$\Delta P = 2 * 0.10 * \sqrt{4015} * \sqrt{((1 + 1.83^2)/(2 * 1.83))} = 13.81$
4.	Площадь земельного участка согласно сведениям Единого государственного реестра недвижимости ($P_{\text{кад}}$), м ²	4000
5.	Оценка расхождения P и $P_{\text{кад}}$ ($P - P_{\text{кад}}$), м ²	15 кв.м
6.	Предельные минимальный и максимальный размеры земельного участка ($P_{\text{мин}}$ и $P_{\text{макс}}$), м ²	500 1500
7.	Вид (виды) разрешенного использования	–
7.1	Дополнительные сведения об использовании земельного участка	–
8.	Кадастровый или иной государственный учетный номер (инвентарный) здания, сооружения, объекта незавершенного строительства, расположенного на земельном участке	–
9.	Сведения о земельных участках (землях общего пользования, территории общего пользования), посредством которых обеспечивается доступ	–
10.	Иные сведения	–

4. Пояснения к сведениям об уточняемом земельном участке с кадастровым номером: 56:08:0303001:208

1. –

Сведения об уточняемых земельных участках

1. Сведения о характерных точках границ уточняемого земельного участка с кадастровым номером 56:08:0303001:209

Система координат МСК-56, зона 1

Зона № 1

Обозначение характерных точек границ	Координаты, м				Метод определения координат	Формулы, примененные для расчета средней квадратической погрешности определения координат характерных точек границ (Mt), с подставленными в такие формулы значениями и итоговые (вычисленные) значения Mt, м	Описание закрепления точки
	содержатся в Едином государственном реестре недвижимости		определены в результате выполнения комплексных кадастровых работ				
	X	Y	X	Y			
1	2	3	4	5	6	7	8
н1У	–	–	53084 8.28	13487 78.80	Метод спутниковы х геодезическ их измерений (определени й)	–	–
н8У	–	–	53085 0.86	13487 91.37	Метод спутниковы х геодезическ их измерений (определени й)	–	–
н1У	–	–	53085 2.38	13488 02.43	Метод спутниковы х геодезическ их измерений (определени й)	–	–
н2У	–	–	53085 4.70	13488 19.07	Метод спутниковы х геодезическ их измерений (определени й)	–	–

н7У	–	–	53085 5.30	13488 23.34	Метод спутниковых геодезических измерений (определений)	–	–
н3У	–	–	53087 0.34	13488 19.73	Метод спутниковых геодезических измерений (определений)	–	–
н4У	–	–	53088 1.20	13488 15.79	Метод спутниковых геодезических измерений (определений)	–	–
н5У	–	–	53090 5.00	13488 06.20	Метод спутниковых геодезических измерений (определений)	–	–
н6У	–	–	53089 8.92	13487 67.57	Метод спутниковых геодезических измерений (определений)	–	–
н7У	–	–	53086 3.52	13487 75.78	Метод спутниковых геодезических измерений (определений)	–	–

					й)		
н1У	–	–	53084 8.28	13487 78.80	Метод спутниковы х геодезическ их измерений (определени й)	–	–

2. Сведения о частях границ уточняемого земельного участка с кадастровым номером 56:08:0303001:209

Обозначение части границ		Горизонтальное проложение (S), м	Описание прохождения части границ	Сведения о согласовании местоположения границ (согласовано/спорное)
от т.	до т.			
1	2	3	4	5
н1У	н8У	12.83	–	–
н8У	н1У	11.16	–	–
н1У	н2У	16.80	–	–
н2У	н7У	4.31	–	–
н7У	н3У	15.47	–	–
н3У	н4У	11.55	–	–
н4У	н5У	25.66	–	–
н5У	н6У	39.11	–	–
н6У	н7У	36.34	–	–
н7У	н1У	15.54	–	–

3. Сведения о характеристиках уточняемого земельного участка с кадастровым номером 56:08:0303001:209

№ п/п	Наименование характеристики земельного участка	Значение характеристики
1	2	3
1.	Адрес земельного участка	Оренбургская обл, Бузулукский р-н, Елшанка Вторая с, Юбилейная ул, 33 д
1.1	Сведения о местоположении земельного участка (при отсутствии адреса) в структурированном в	–

	соответствии с федеральной информационной адресной системой в виде	
1.2	Дополнительные сведения о местоположении земельного участка	–
2.	Площадь земельного участка \pm величина погрешности определения (вычисления) площади ($P \pm \Delta P$), м ²	2201 кв.м \pm 9.38 кв.м
3.	Формула, примененная для вычисления предельной погрешности определения площади земельного участка с подставленными значениями и итоговые (вычисленные) значения (ΔP), м ²	$\Delta P = 2 * 0.10 * \sqrt{2201} * \sqrt{((1 + 1.02^2)/(2 * 1.02))} = 9.38$
4.	Площадь земельного участка согласно сведениям Единого государственного реестра недвижимости ($P_{\text{кад}}$), м ²	2200
5.	Оценка расхождения P и $P_{\text{кад}}$ ($P - P_{\text{кад}}$), м ²	1 кв.м
6.	Предельные минимальный и максимальный размеры земельного участка ($P_{\text{мин}}$ и $P_{\text{макс}}$), м ²	500 1500
7.	Вид (виды) разрешенного использования	–
7.1	Дополнительные сведения об использовании земельного участка	–
8.	Кадастровый или иной государственный учетный номер (инвентарный) здания, сооружения, объекта незавершенного строительства, расположенного на земельном участке	–
9.	Сведения о земельных участках (землях общего пользования, территории общего пользования), посредством которых обеспечивается доступ	–
10.	Иные сведения	–

**4. Пояснения к сведениям об уточняемом земельном участке с кадастровым номером:
56:08:0303001:209**

1. –

**Описание местоположения зданий, сооружений,
объектов незавершенного строительства на земельном участке**

**1. Сведения о характерных точках контура объекта недвижимости с кадастровым номером
56:08:0303001:214**

Обозначение характерных точек контура	Содержатся в Едином государственном реестре недвижимости		Определены в ходе выполнения комплексных кадастровых работ			Метод определения координат	Формулы, примененные для расчета средней квадратической погрешности определения координат характерных точек (M_t), м, с подставленными в такие формулы значениями и итоговые (вычисленные) значения M_t , м	
	Координаты , м		Радиус, с, м	Координаты , м				Радиус, м
	X	Y	R	X	Y			R
1	2	3	4	5	6	7	8	9
н10	–	–	–	5309 61.06	1348 493.3 8	–	Метод спутниковых геодезически х измерений (определений)	–
н20	–	–	–	5309 52.06	1348 494.5 3	–	Метод спутниковых геодезически х измерений (определений)	–
н30	–	–	–	5309 54.77	1348 516.9 1	–	Метод спутниковых геодезически х измерений (определений)	–
н40	–	–	–	5309 82.60	1348 513.5 6	–	Метод спутниковых геодезически х измерений	–

							(определений)	
н50	–	–	–	5309 80.46	1348 491.0 5	–	Метод спутниковых геодезических измерений (определений)	–
н60	–	–	–	5309 71.38	1348 491.9 6	–	Метод спутниковых геодезических измерений (определений)	–
н70	–	–	–	5309 72.50	1348 502.5 1	–	Метод спутниковых геодезических измерений (определений)	–
н80	–	–	–	5309 62.27	1348 504.0 4	–	Метод спутниковых геодезических измерений (определений)	–
н10	–	–	–	5309 61.06	1348 493.3 8	–	Метод спутниковых геодезических измерений (определений)	–

2. Сведения о характеристиках объекта недвижимости с кадастровым номером 56:08:0303001:214

№ п/п	Наименование характеристики	Значение характеристики
1	2	3
1.	Вид объекта недвижимости	Здание
2.	Ранее присвоенный государственный учетный номер (инвентарный) здания, сооружения, объекта незавершенного строительства	–
3.	Кадастровый номер земельного участка (земельных	–

	участков), в границах которого (которых) расположены здание, сооружение, объект незавершенного строительства	
4.	Уникальный учетный номер кадастрового квартала, в границах которого расположены здание, сооружение, объект незавершенного строительства	56:08:0303001
5.	Адрес здания, сооружения, объекта незавершенного строительства	Оренбургская обл, Бузулукский р-н, Елшанка Вторая с, Школьная ул, 9 д
5.1	Сведения о местоположении здания, сооружения, объекта незавершенного строительства (при отсутствии адреса) в структурированном в соответствии с федеральной информационной адресной системой виде	–
5.2	Дополнительные сведения о местоположении	–
6.	Иные сведения	–

3. Пояснения к сведениям об объекте недвижимости с кадастровым номером 56:08:0303001:214

1. –

Описание местоположения зданий, сооружений, объектов незавершенного строительства на земельном участке

1. Сведения о характерных точках контура объекта недвижимости с кадастровым номером 56:08:0303001:219

Система координат МСК-56, зона 1

Зона № 1

Обозначения характеристик	Содержатся в Едином государственном реестре недвижимости	Определены в ходе выполнения комплексных кадастровых работ	Метод определения координат	Формулы, примененные для расчета средней квадратической погрешности определения
---------------------------	--	--	-----------------------------	---

точек конту ра	Координаты , м		Радиу с, м	Координаты , м		Радиус, м		координат характерных точек (M _i), м, с подставленными в такие формулы значениями и итоговые (вычисленные) значения M _t , м
	X	Y	R	X	Y	R		
1	2	3	4	5	6	7	8	9
н10	–	–	–	5301 91.33	1349 192.4 8	–	Метод спутниковых геодезически х измерений (определений)	–
н20	–	–	–	5301 94.91	1349 199.4 8	–	Метод спутниковых геодезически х измерений (определений)	–
н30	–	–	–	5302 03.18	1349 195.7 2	–	Метод спутниковых геодезически х измерений (определений)	–
н40	–	–	–	5301 99.74	1349 188.5 1	–	Метод спутниковых геодезически х измерений (определений)	–
н10	–	–	–	5301 91.33	1349 192.4 8	–	Метод спутниковых геодезически х измерений (определений)	–

2. Сведения о характеристиках объекта недвижимости с кадастровым номером 56:08:0303001:219

№ п/п	Наименование характеристики	Значение характеристики
1	2	3
1.	Вид объекта недвижимости	Здание
2.	Ранее присвоенный государственный учетный номер (инвентарный) здания, сооружения, объекта незавершенного строительства	–
3.	Кадастровый номер земельного участка (земельных участков), в границах которого (которых) расположены здание, сооружение, объект незавершенного строительства	–
4.	Уникальный учетный номер кадастрового квартала, в границах которого расположены здание, сооружение, объект незавершенного строительства	56:08:0303001
5.	Адрес здания, сооружения, объекта незавершенного строительства	Оренбургская обл, Бузулукский р-н, Елшанка Вторая с, Раздельная ул, 13 д
5.1	Сведения о местоположении здания, сооружения, объекта незавершенного строительства (при отсутствии адреса) в структурированном в соответствии с федеральной информационной адресной системой виде	–
5.2	Дополнительные сведения о местоположении	–
6.	Иные сведения	–

3. Пояснения к сведениям об объекте недвижимости с кадастровым номером 56:08:0303001:219

1. –

Описание местоположения зданий, сооружений, объектов незавершенного строительства на земельном участке

1. Сведения о характерных точках контура объекта недвижимости с кадастровым номером 56:08:0303001:220

Система координат МСК-56, зона 1

Зона № 1

Обозначение характерных точек контура	Содержатся в Едином государственном реестре недвижимости			Определены в ходе выполнения комплексных кадастровых работ			Метод определения координат	Формулы, примененные для расчета средней квадратической погрешности определения координат характерных точек (M_i), м, с подставленными в такие формулы значениями и итоговые (вычисленные) значения M_t , м
	Координаты , м		Радиус, с, м	Координаты , м		Радиус, м		
	X	Y	R	X	Y	R		
1	2	3	4	5	6	7	8	9
н1О	–	–	–	5309 79.50	1348 619.3 3	–	Метод спутниковых геодезических измерений (определений)	–
н2О	–	–	–	5309 80.04	1348 623.6 5	–	Метод спутниковых геодезических измерений (определений)	–
н3О	–	–	–	5309 82.70	1348 623.3 9	–	Метод спутниковых геодезических измерений (определений)	–
н4О	–	–	–	5309 83.58	1348 632.1 3	–	Метод спутниковых геодезических измерений (определений)	–

н50	–	–	–	5309 65.08	1348 634.0 6	–	Метод спутниковых геодезических измерений (определений)	–
н60	–	–	–	5309 63.58	1348 620.9 9	–	Метод спутниковых геодезических измерений (определений)	–
н10	–	–	–	5309 79.50	1348 619.3 3	–	Метод спутниковых геодезических измерений (определений)	–

2. Сведения о характеристиках объекта недвижимости с кадастровым номером 56:08:0303001:220

№ п/п	Наименование характеристики	Значение характеристики
1	2	3
1.	Вид объекта недвижимости	Здание
2.	Ранее присвоенный государственный учетный номер (инвентарный) здания, сооружения, объекта незавершенного строительства	–
3.	Кадастровый номер земельного участка (земельных участков), в границах которого (которых) расположены здание, сооружение, объект незавершенного строительства	–
4.	Уникальный учетный номер кадастрового квартала, в границах которого расположены здание, сооружение, объект незавершенного строительства	56:08:0303001
5.	Адрес здания, сооружения, объекта незавершенного строительства	Оренбургская обл, Бузулукский р-н, Елшанка Вторая с, Школьная ул, 2 д
5.1	Сведения о местоположении здания, сооружения, объекта незавершенного строительства (при отсутствии адреса) в структурированном в соответствии с федеральной информационной адресной системой виде	–

5.2	Дополнительные сведения о местоположении	–
6.	Иные сведения	–

3. Пояснения к сведениям об объекте недвижимости с кадастровым номером 56:08:0303001:220

1.	–
----	---

**Описание местоположения зданий, сооружений,
объектов незавершенного строительства на земельном участке**

1. Сведения о характерных точках контура объекта недвижимости с кадастровым номером 56:08:0303001:223

Система координат МСК-56, зона 1

Зона № 1

Обозначение характерных точек контура	Содержатся в Едином государственном реестре недвижимости			Определены в ходе выполнения комплексных кадастровых работ			Метод определения координат	Формулы, примененные для расчета средней квадратической погрешности определения координат характерных точек (M_i), м, с подставленными в такие формулы значениями и итоговые (вычисленные) значения M_t , м
	Координаты , м		Радиус, с, м	Координаты , м		Радиус, м		
	X	Y	R	X	Y	R		
1	2	3	4	5	6	7	8	9
н1О	–	–	–	5310 02.64	1348 711.9 4	–	Метод спутниковых геодезических измерений (определений)	–
н2О	–	–	–	5310 04.84	1348 721.3	–	Метод спутниковых	–

					6		геодезическ х измерений (определений)	
н30	–	–	–	5310 14.85	1348 718.6 4	–	Метод спутниковых геодезическ х измерений (определений)	–
н40	–	–	–	5310 14.21	1348 716.0 4	–	Метод спутниковых геодезическ х измерений (определений)	–
н50	–	–	–	5310 15.91	1348 715.4 7	–	Метод спутниковых геодезическ х измерений (определений)	–
н60	–	–	–	5310 15.04	1348 711.7 1	–	Метод спутниковых геодезическ х измерений (определений)	–
н70	–	–	–	5310 13.47	1348 712.2 0	–	Метод спутниковых геодезическ х измерений (определений)	–
н80	–	–	–	5310 12.60	1348 709.4 0	–	Метод спутниковых геодезическ х измерений (определений)	–
н10	–	–	–	5310 02.64	1348 711.9 4	–	Метод спутниковых геодезическ х измерений (определений)	–

)	
2. Сведения о характеристиках объекта недвижимости с кадастровым номером <u>56:08:0303001:223</u>								
№ п/п	Наименование характеристики						Значение характеристики	
1	2						3	
1.	Вид объекта недвижимости						Здание	
2.	Ранее присвоенный государственный учетный номер (инвентарный) здания, сооружения, объекта незавершенного строительства						–	
3.	Кадастровый номер земельного участка (земельных участков), в границах которого (которых) расположены здание, сооружение, объект незавершенного строительства						–	
4.	Уникальный учетный номер кадастрового квартала, в границах которого расположены здание, сооружение, объект незавершенного строительства						56:08:0303001	
5.	Адрес здания, сооружения, объекта незавершенного строительства						Оренбургская обл., Бузулукский р-н, Елшанка Вторая с, Юбилейная ул, 64 д	
5.1	Сведения о местоположении здания, сооружения, объекта незавершенного строительства (при отсутствии адреса) в структурированном в соответствии с федеральной информационной адресной системой виде						–	
5.2	Дополнительные сведения о местоположении						–	
6.	Иные сведения						–	
3. Пояснения к сведениям об объекте недвижимости с кадастровым номером <u>56:08:0303001:223</u>								
1.	–							
Описание местоположения зданий, сооружений, объектов незавершенного строительства на земельном участке								
1. Сведения о характерных точках контура объекта недвижимости с кадастровым номером <u>56:08:0303001:226</u>								
Система координат <u>МСК-56, зона 1</u>					Зона № <u>1</u>			

Обозначение характерных точек контура	Содержатся в Едином государственном реестре недвижимости			Определены в ходе выполнения комплексных кадастровых работ			Метод определения координат	Формулы, примененные для расчета средней квадратической погрешности определения координат характерных точек (M_i), м, с подставленными в такие формулы значениями и итоговые (вычисленные) значения M_t , м
	Координаты , м		Радиус, с, м	Координаты , м		Радиус, м		
	X	Y	R	X	Y	R		
1	2	3	4	5	6	7	8	9
н1О	–	–	–	5310 72.07	1348 560.0 6	–	Метод спутниковых геодезически х измерений (определений)	–
н2О	–	–	–	5310 70.60	1348 572.4 7	–	Метод спутниковых геодезически х измерений (определений)	–
н3О	–	–	–	5310 78.27	1348 573.1 8	–	Метод спутниковых геодезически х измерений (определений)	–
н4О	–	–	–	5310 79.72	1348 561.0 3	–	Метод спутниковых геодезически х измерений (определений)	–

н1О	–	–	–	5310 72.07	1348 560.0 6	–	Метод спутниковых геодезически х измерений (определений)	–
-----	---	---	---	---------------	--------------------	---	--	---

2. Сведения о характеристиках объекта недвижимости с кадастровым номером 56:08:0303001:226

№ п/п	Наименование характеристики	Значение характеристики
1	2	3
1.	Вид объекта недвижимости	Здание
2.	Ранее присвоенный государственный учетный номер (инвентарный) здания, сооружения, объекта незавершенного строительства	–
3.	Кадастровый номер земельного участка (земельных участков), в границах которого (которых) расположены здание, сооружение, объект незавершенного строительства	–
4.	Уникальный учетный номер кадастрового квартала, в границах которого расположены здание, сооружение, объект незавершенного строительства	56:08:0303001
5.	Адрес здания, сооружения, объекта незавершенного строительства	Оренбургская обл., Бузулукский р-н, Елшанка Вторая с, Школьная ул, 5 д
5.1	Сведения о местоположении здания, сооружения, объекта незавершенного строительства (при отсутствии адреса) в структурированном в соответствии с федеральной информационной адресной системой виде	–
5.2	Дополнительные сведения о местоположении	–
6.	Иные сведения	–

3. Пояснения к сведениям об объекте недвижимости с кадастровым номером 56:08:0303001:226

1.	–
----	---

**Описание местоположения зданий, сооружений,
объектов незавершенного строительства на земельном участке**

1. Сведения о характерных точках контура объекта недвижимости с кадастровым номером 56:08:0303001:232

Система координат МСК-56, зона 1

Зона № 1

Обозначение характерных точек контура	Содержатся в Едином государственном реестре недвижимости			Определены в ходе выполнения комплексных кадастровых работ			Метод определения координат	Формулы, примененные для расчета средней квадратической погрешности определения координат характерных точек (M_t), м, с подставленными в такие формулы значениями и итоговые (вычисленные) значения M_t , м
	Координаты, м		Радиус, м	Координаты, м		Радиус, м		
	X	Y	R	X	Y	R		
1	2	3	4	5	6	7	8	9
н1О	–	–	–	5310 12.42	1348 572.6 4	–	Метод спутниковых геодезических измерений (определений)	–
н2О	–	–	–	5310 11.83	1348 585.6 9	–	Метод спутниковых геодезических измерений (определений)	–
н3О	–	–	–	5310 35.84	1348 586.9 0	–	Метод спутниковых геодезических измерений (определений)	–

н4О	–	–	–	5310 37.11	1348 573.9 4	–	Метод спутниковых геодезических измерений (определений)	–
н1О	–	–	–	5310 12.42	1348 572.6 4	–	Метод спутниковых геодезических измерений (определений)	–

2. Сведения о характеристиках объекта недвижимости с кадастровым номером 56:08:0303001:232

№ п/п	Наименование характеристики	Значение характеристики
1	2	3
1.	Вид объекта недвижимости	Здание
2.	Ранее присвоенный государственный учетный номер (инвентарный) здания, сооружения, объекта незавершенного строительства	–
3.	Кадастровый номер земельного участка (земельных участков), в границах которого (которых) расположены здание, сооружение, объект незавершенного строительства	–
4.	Уникальный учетный номер кадастрового квартала, в границах которого расположены здание, сооружение, объект незавершенного строительства	56:08:0303001
5.	Адрес здания, сооружения, объекта незавершенного строительства	Оренбургская обл, Бузулукский р-н, Елшанка Вторая с, Школьная ул, 7 д
5.1	Сведения о местоположении здания, сооружения, объекта незавершенного строительства (при отсутствии адреса) в структурированном в соответствии с федеральной информационной адресной системой виде	–
5.2	Дополнительные сведения о местоположении	–
6.	Иные сведения	–

3. Пояснения к сведениям об объекте недвижимости с кадастровым номером 56:08:0303001:232





2. Схема геодезических построений



☉ Сухоречка

27375,29

☉ Старая Тепловка

☉ Верх.Вязовка




















12678,73
10475,77

н1У

:101



Условные обозначения:

№ п/п	Название условного знака	Изображение	Описание изображения
1	2	3	4
1	Границы земельного участка		для изображения применяются условные знаки №2, №3
2	Часть границы земельного участка: а) существующая часть границы б) вновь образованная или уточненная часть границы	 	сплошная линия черного цвета толщиной 0,2 мм сплошная линия красного цвета толщиной 0,2 мм (допускается линия черного цвета, выделенная маркером красного цвета, шириной до 3,0 мм)
3	Характерная точка границы земельного участка		круг черного цвета диаметром 1,5 мм
4	Контур здания, сооружения, объекта незавершенного строительства, размеры которого могут быть переданы в масштабе графической части		для изображения применяются условные знаки №6, №7
5	Контур здания, сооружения, объекта незавершенного строительства, размеры которого не могут быть переданы в масштабе графической части Контур сооружения, объекта незавершенного строительства, представляющий собой окружность, размеры которой не могут быть переданы в масштабе графической части	 	квадрат черного цвета с длиной стороны 3,0 мм круг черного цвета диаметром 3,0 мм
6	Часть контура здания, сооружения, объекта незавершенного строительства: а) образованного проекцией существующего наземного конструктивного элемента здания, сооружения, объекта незавершенного строительства б) образованного проекцией вновь образованного наземного конструктивного элемента здания, сооружения, объекта незавершенного строительства в) образованного проекцией существующего надземного конструктивного элемента здания, сооружения, объекта незавершенного строительства г) образованного проекцией вновь образованного надземного конструктивного элемента здания, сооружения, объекта незавершенного строительства д) образованного проекцией существующего подземного конструктивного элемента здания, сооружения, объекта незавершенного строительства е) образованного проекцией вновь образованного подземного конструктивного элемента здания, сооружения, объекта незавершенного строительства	     	сплошная линия черного цвета, толщиной 0,2 мм сплошная линия красного цвета толщиной 0,2 мм (допускается линия черного цвета, выделенная маркером красного цвета, шириной до 3,0 мм) штрихпунктирная линия черного цвета толщиной 0,2 мм с длиной штриха 2,0 мм, с интервалом между штрихами и пунктирами 1,0 мм штрихпунктирная линия красного цвета толщиной 0,2 мм с длиной штриха 2,0 мм, с интервалом между штрихами и пунктирами 1,0 мм штрихпунктирная линия черного цвета толщиной 0,2 мм, длиной штриха 2,0 мм, интервалом между штрихами и пунктирами 1,0 мм штрихпунктирная линия красного цвета толщиной 0,2 мм, длиной штриха 2,0 мм, интервалом между штрихами и пунктирами 1,0 мм
7	Характерная точка контура здания		круг черного цвета диаметром 1,0 мм
8	Пункт геодезической основы: а) пункт государственной геодезической сети б) пункт геодезической сети специального назначения, созданной в соответствии с законодательством о геодезии и картографии	 	равносторонний треугольник со стороной 3,0 мм с точкой внутри квадрат со стороной 2,0 мм с точкой внутри
9	Точка съёмочного обоснования		окружность диаметром 1,0 мм с точкой внутри
10	Направления геодезических построений при создании съёмочного обоснования		сплошная линия черного цвета толщиной 0,5 мм
11	Направления геодезических построений при определении координат характерных точек границ земельного участка		сплошная линия черного цвета со стрелкой толщиной 0,2 мм