

Утверждена

(наименование документа об утверждении, включая
 органов местного самоуправления,
 принявших решение об утверждении схемы или подписавших
 соглашение о перераспределении земельных участков

ОТ _____ № _____

Схема расположения земельного участка или земельных участков на кадастровом плане территории

<p>Условный номер земельного участка :ЗУ1 (указывается в случае, если предусматривается образование двух и более земельных участков)</p>		
<p>Площадь земельного участка 1500 кв.м. (указывается проектная площадь образуемого земельного участка, вычисленная с использованием технологических и программных средств, в том числе размещенных на официальном сайте федерального органа исполнительной власти, уполномоченного Правительством Российской Федерации на осуществление государственного кадастрового учета, государственной регистрации прав, ведение Единого государственного реестра недвижимости и предоставление сведений, содержащихся в Едином государственном реестре недвижимости, в информационно-телекоммуникационной сети "Интернет" (далее - официальный сайт), с округлением до 1 квадратного метра. Указанное значение площади земельного участка может быть уточнено при проведении кадастровых работ не более чем на десять процентов)</p>		
Обозначения характерных точек границ	Координаты (МСК – субъект 56) (указываются в случае подготовки схемы расположения земельного участка с использованием технологических и программных средств, в том числе размещенных на официальном сайте. Значения координат, полученные с использованием указанных технологических и программных средств, указываются с округлением до 0,01 метра)	
	X	Y
1	2	3
1	574242,67	1325109,57
2	574215,54	1325151,59
3	574240,84	1325168,22
4	574267,38	1325129,60
1	574242,67	1325109,57
<p>Условный номер земельного участка :ЗУ2 (указывается в случае, если предусматривается образование двух и более земельных участков)</p>		
<p>Площадь земельного участка 1500 кв.м. (указывается проектная площадь образуемого земельного участка, вычисленная с использованием технологических и программных средств, в том числе размещенных на официальном сайте федерального органа исполнительной власти, уполномоченного Правительством Российской Федерации на осуществление государственного кадастрового учета, государственной регистрации прав, ведение Единого государственного реестра недвижимости и предоставление сведений, содержащихся в Едином государственном реестре недвижимости, в информационно-телекоммуникационной сети "Интернет" (далее - официальный сайт), с округлением до 1 квадратного метра. Указанное значение площади земельного участка может быть уточнено при проведении кадастровых работ не более чем на десять процентов)</p>		
Обозначения характерных точек границ	Координаты (МСК – субъект 56) (указываются в случае подготовки схемы расположения земельного участка с использованием технологических и программных средств, в том числе размещенных на официальном сайте. Значения координат, полученные с использованием указанных технологических и программных средств, указываются с округлением до 0,01 метра)	
	X	Y
3	574240,84	1325168,22
4	574267,38	1325129,60
5	574293,42	1325150,71
6	574268,36	1325186,32
3	574240,84	1325168,22
<p>Условный номер земельного участка :ЗУ3 (указывается в случае, если предусматривается образование двух и более земельных участков)</p>		
<p>Площадь земельного участка 1400 кв.м. (указывается проектная площадь образуемого земельного участка, вычисленная с использованием технологических и программных средств, в том числе размещенных на официальном сайте федерального органа исполнительной власти, уполномоченного Правительством Российской Федерации на осуществление государственного кадастрового учета, государственной регистрации прав, ведение Единого государственного реестра недвижимости и предоставление сведений, содержащихся в Едином государственном реестре недвижимости, в информационно-телекоммуникационной сети "Интернет" (далее - официальный сайт), с округлением до 1 квадратного метра. Указанное значение площади земельного участка может быть уточнено при проведении кадастровых работ не более чем на десять процентов)</p>		

государственном реестре недвижимости, в информационно-телекоммуникационной сети "Интернет" (далее - официальный сайт), с округлением до 1 квадратного метра. Указанное значение площади земельного участка может быть уточнено при проведении кадастровых работ не более чем на десять процентов)





6	574268,36	1325186,32
5	574293,42	1325150,71
7	574316,32	1325169,22
8	574312,16	1325181,97
9	574297,93	1325205,76
6	574268,36	1325186,32



Система координат: МСК – субъект 56

Масштаб 1:500

Условные обозначения:

-  границы образуемого земельного участка
-  границы учтенных земельных участков
-  границы учтенных ОКС
-  границы кадастровых кварталов

- 1 характеристика точки границы земельного участка
- 56:08:3101001:5 кадастровый номер учтенного земельного участка
- 56:08:3101001:499 кадастровый номер учтенного ОКС
- 56:08:3101001 кадастровый номер квартала