

Должностное лицо,
представившее схему размещения
рекламных конструкций на согласование:
Глава администрации муниципального
образования Бузулукский район
Оренбургской области

Н.А. Бантюков

(подпись)

(инициалы, фамилия)

<< _____ >> _____ 20__ год

М.П.

СХЕМА РАЗМЕЩЕНИЯ РЕКЛАМНЫХ КОНСТРУКЦИЙ

на территории муниципального образования Бузулукский район Оренбургской области

279-2020-ПЗУ

Согласовано:

Министерство природных ресурсов, экологии и
имущественных отношений Оренбургской области

(наименование должности руководителя уполномоченного органа исполнительной
власти Оренбургской области по предварительному согласованию схем размещения
рекламных конструкций и вносимых в них изменений)

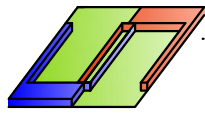
(подпись)

(инициалы, фамилия)

<< _____ >> _____ 20__ год

М.П.

Бузулук, 2020г.



ОБЩЕСТВО С ОГРАНИЧЕННОЙ ОТВЕТСТВЕННОСТЬЮ
ЦЕНТР ПРОЕКТИРОВАНИЯ

461040, Оренбургская область, г. Бузулук, ул. Галактионова 52, офис 2

Тел.: 8 (35342) 70-897, 55-8-11

E-mail: сrbuzuluk@gmail.com, официальный сайт: ср56.ru

СХЕМА РАЗМЕЩЕНИЯ РЕКЛАМНЫХ КОНСТРУКЦИЙ

на территории муниципального образования Бузулукский район Оренбургской области

Том 3

альбом чертежей – СХЕМА РАЗМЕЩЕНИЯ РЕКЛАМНЫХ КОНСТРУКЦИЙ

*на территории муниципального образования Бузулукский район
Оренбургской области*

279-2020-ПЗУ

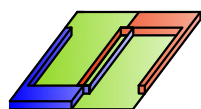
Директор ООО "Центр проектирования"

Главный инженер проекта:

Н.П. Чулкова

В.Г. Дрючков

Бузулук, 2020г.



ОБЩЕСТВО С ОГРАНИЧЕННОЙ ОТВЕТСТВЕННОСТЬЮ
ЦЕНТР ПРОЕКТИРОВАНИЯ

461040, Оренбургская область, г. Бузулук, ул. Галактионова 52, офис 2

Тел.: 8 (35342) 70-897, 55-8-11

E-mail: spbuzuluk@gmail.com, официальный сайт: spb56.ru

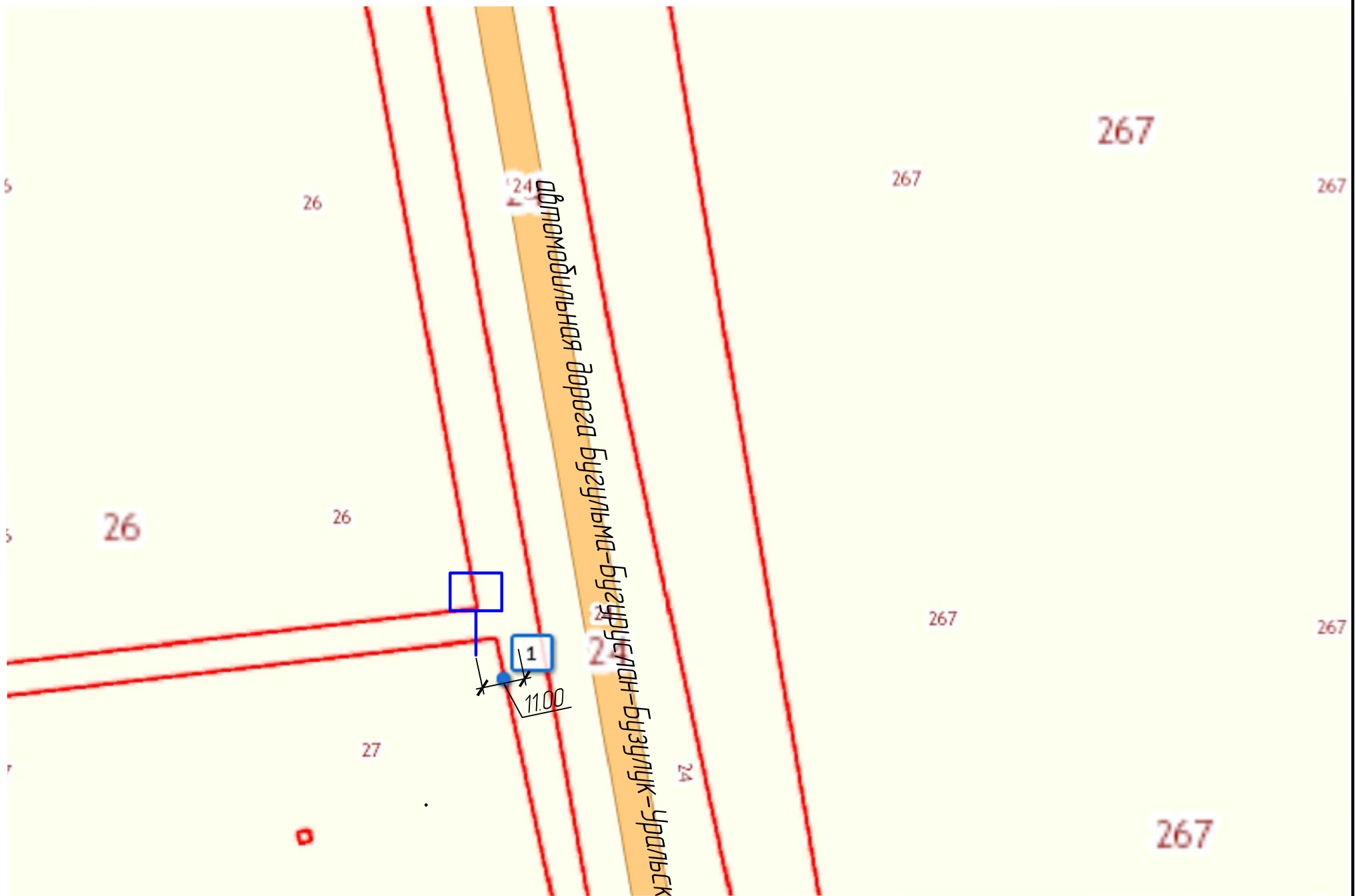
СХЕМА РАЗМЕЩЕНИЯ РЕКЛАМНЫХ КОНСТРУКЦИЙ

на территории муниципального образования Бузулукский район Оренбургской области



Бузулук, 2020г.

СХЕМА РАЗМЕЩЕНИЯ РЕКЛАМНОЙ КОНСТРУКЦИИ №1 НА ТЕРРИТОРИИ БУЗУЛУКСКОГО РАЙОНА,
КАДАСТРОВЫЙ НОМЕР КВАРТАЛА 56:08:2308002



ТЕХНИЧЕСКАЯ ХАРАКТЕРИСТИКА РЕКЛАМНОЙ КОНСТРУКЦИИ

№ рекламной конструкции	Вид рекламной конструкции	Размер информационного поля рекламной конструкции	Количество сторон рекламной конструкции	Общая площадь информационного поля рекламной конструкции, м ²
1	отдельно-стоящий щит	3 x 6	2	36

УСЛОВНЫЕ ГРАФИЧЕСКИЕ ОБОЗНАЧЕНИЯ

Наименование	Обозначение
1	2
Рекламная конструкция	
Кадастровый номер земельного участка	27
Границы учтенных земельных участков	
Дорожный знак	
Километровый столбик	

СВЕДЕНИЯ О ХАРАКТЕРНЫХ ТОЧЕК

Обозначение характерных точек границ	Координаты	
	X	Y
1	548682,43	1321759,70

279-2020-ПЗУ					
Оренбургская область, Бузулукский район					
Изм.	Кол. уч.	Лист	№ док.	Подпись	Дата
Разработал		Васильев Е.В.			11.20
Проверил		Чулкова Н.П.			11.20
ГИП		Дрючков В.Г.			11.20
Н. контроль		Степанова С.А.			11.20
				Сувореченский сельсовет	
				П	1
				Лист	Листов
				1	23
				Схема размещения рекламной конструкции №1, условные обозначения, М1:1000	
				ООО "Центр проектирования"	

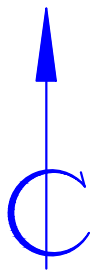
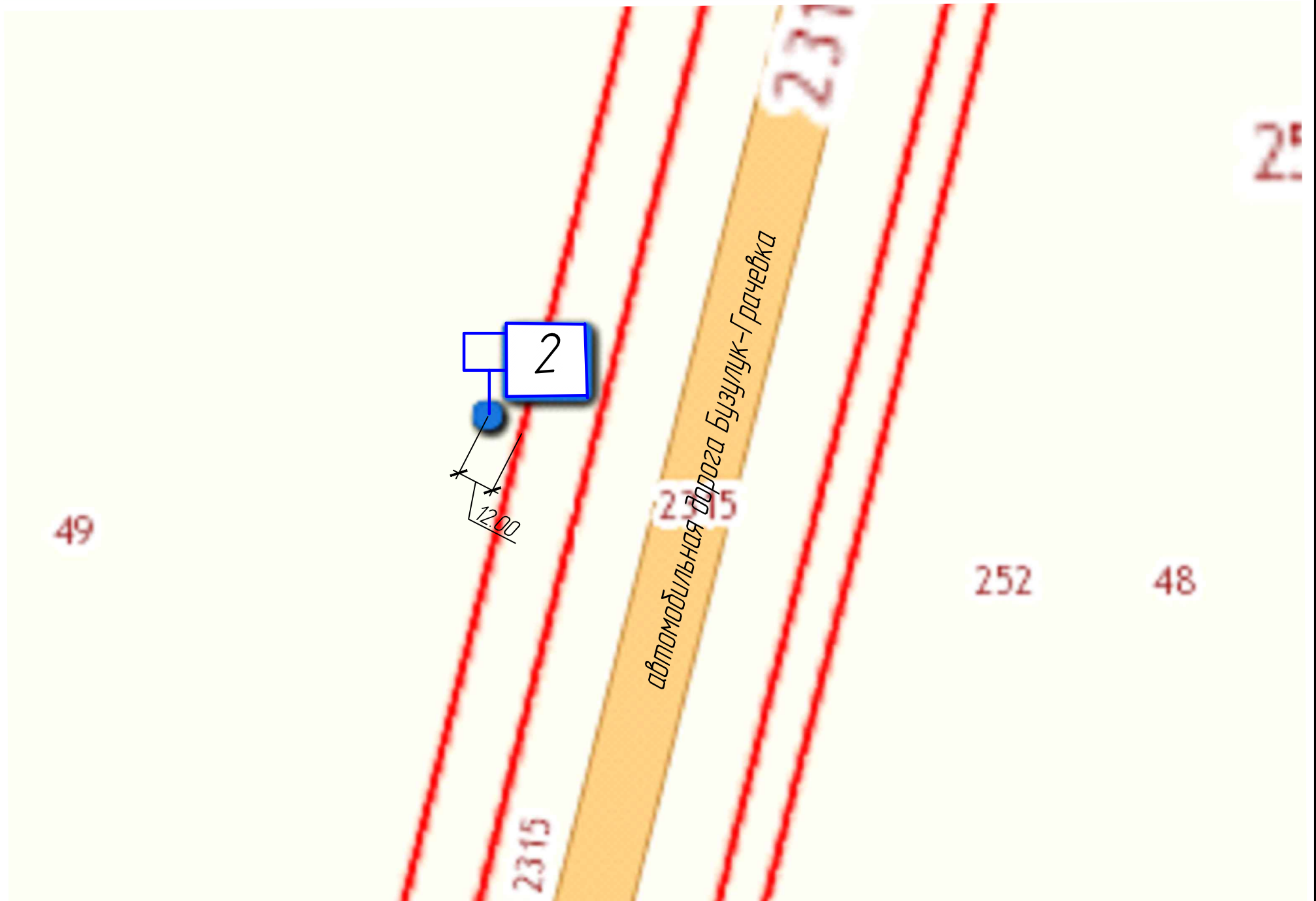


СХЕМА РАЗМЕЩЕНИЯ РЕКЛАМНОЙ КОНСТРУКЦИИ № 2 НА ТЕРРИТОРИИ БУЗУЛУКСКОГО РАЙОНА,
КАДАСТРОВЫЙ НОМЕР КВАРТАЛА 56:08:2308004



ТЕХНИЧЕСКАЯ ХАРАКТЕРИСТИКА РЕКЛАМНОЙ КОНСТРУКЦИИ

№ рекламной конструкции	Вид рекламной конструкции	Размер информационного поля рекламной конструкции	Количество сторон рекламной конструкции	Общая площадь информационного поля рекламной конструкции, м ²
2	отдельно-стоящий щит	3 x 6	2	36

УСЛОВНЫЕ ГРАФИЧЕСКИЕ ОБОЗНАЧЕНИЯ

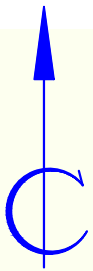
Наименование	Обозначение
1	2
Рекламная конструкция	
Кадастровый номер земельного участка	49
Границы учтенных земельных участков	
Дорожный знак	
Километровый столбик	

СВЕДЕНИЯ О ХАРАКТЕРНЫХ ТОЧКАХ

Обозначение характерных точек границ	Координаты	
	X	Y
2	545849.17	1321798.40

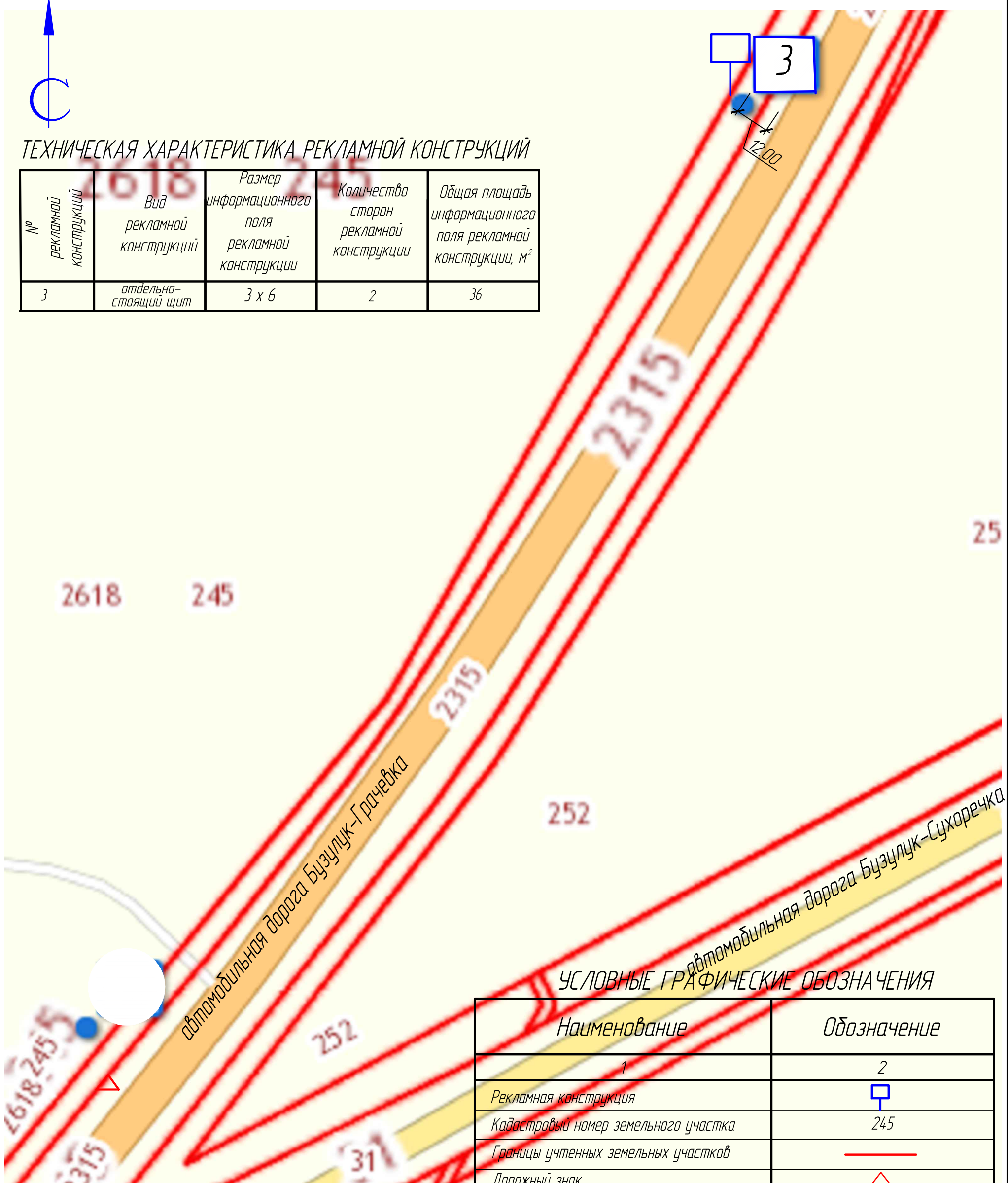
279-2020-ПЗУ					
Оренбургская область, Бузулукский район					
Изм.	Кол. уч.	Лист	№ док.	Подпись	Дата
Разработал		Васильев Е.В.			11.20
Проверил		Чулкова Н.П.			11.20
ГИП		Дрючков В.Г.			11.20
Н. контроль		Степанова С.А.			11.20
Сухореченский сельсовет					Стадия
					Лист
					Листов
Схема размещения рекламной конструкции №2, условные обозначения, М 1:1000					П
					2
					23
					ООО "Центр проектирования"

СХЕМА РАЗМЕЩЕНИЯ РЕКЛАМНОЙ КОНСТРУКЦИИ № 3 НА ТЕРРИТОРИИ БУЗУЛУКСКОГО РАЙОН,
КАДАСТРОВЫЙ НОМЕР КВАРТАЛА 56:08:0000000



ТЕХНИЧЕСКАЯ ХАРАКТЕРИСТИКА РЕКЛАМНОЙ КОНСТРУКЦИИ

№ рекламной конструкции	Вид рекламной конструкции	Размер информационного поля рекламной конструкции	Количество сторон рекламной конструкции	Общая площадь информационного поля рекламной конструкции, м ²
3	отдельно-стоящий щит	3 x 6	2	36



УСЛОВНЫЕ ГРАФИЧЕСКИЕ ОБОЗНАЧЕНИЯ

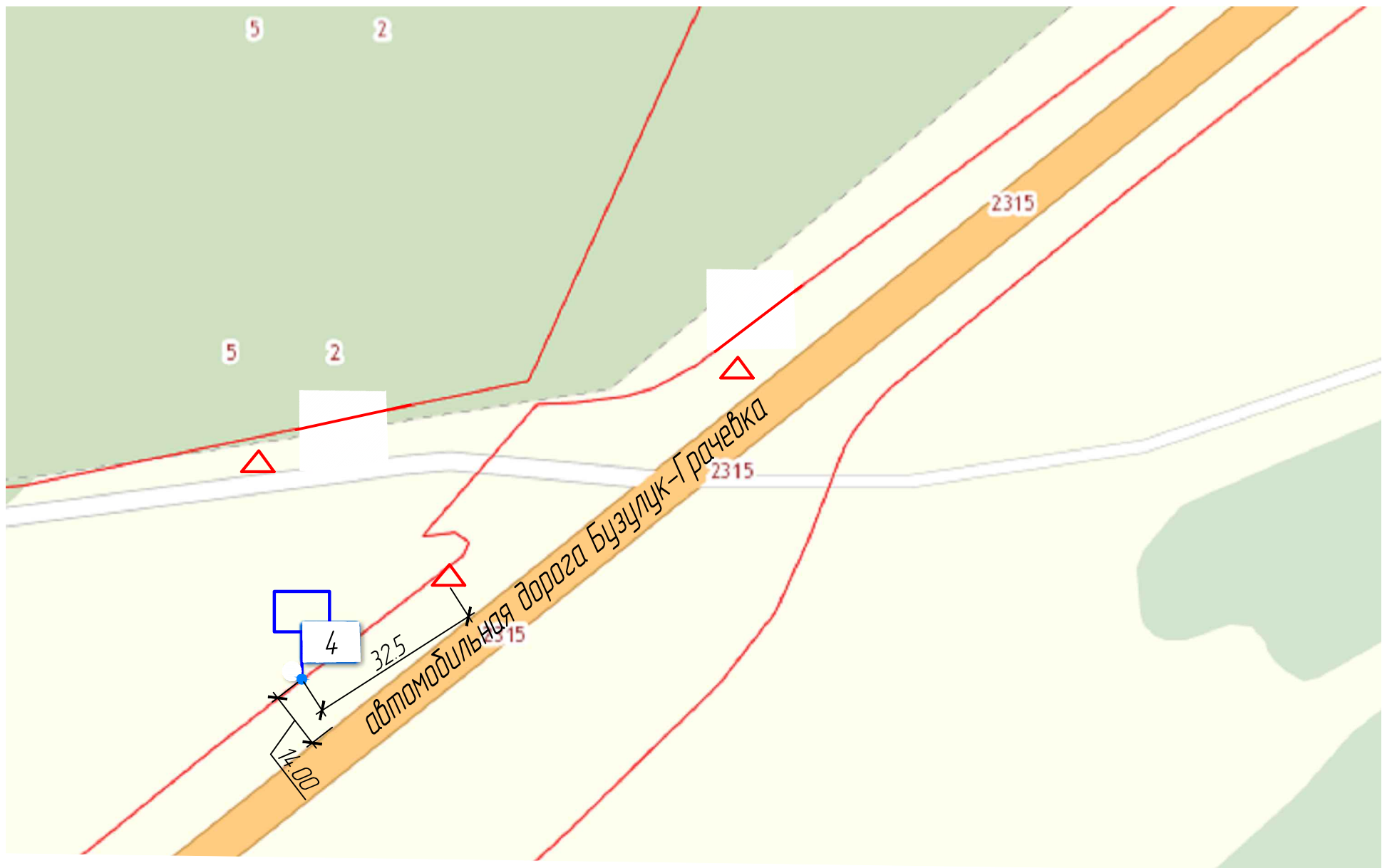
Наименование	Обозначение
1	2
Рекламная конструкция	
Кадастровый номер земельного участка	245
Границы учтенных земельных участков	
Дорожный знак	
Километровый столбик	

СВЕДЕНИЯ О ХАРАКТЕРНЫХ ТОЧЕК

Обозначение характерных точек границ	Координаты	
	X	Y
3	54.3992,20	1321277,01

					279-2020-ПЗУ			
					Оренбургская область, Бузулукский район			
Изм.	Кол. уч.	Лист	№ док.	Подпись	Дата	Стадия	Лист	Листов
Разработал				Васильев Е. В.	11.20	Сухореченский сельсовет	П	3
Проверил				Чулкова Н. П.	11.20			
ГИП				Дрючков В. Г.	11.20			
Н. контроль				Степанова С. А.	11.20	Схема размещения рекламной конструкции №3, условные обозначения, М 1:1000		000 "Центр проектирования"

СХЕМА РАЗМЕЩЕНИЯ РЕКЛАМНОЙ КОНСТРУКЦИИ №4 НА ТЕРРИТОРИИ БУЗУЛУКСКОГО РАЙОНА,
КАДАСТРОВЫЙ НОМЕР КВАРТАЛА 56:08:2308004



ТЕХНИЧЕСКАЯ ХАРАКТЕРИСТИКА РЕКЛАМНОЙ КОНСТРУКЦИЙ

№ рекламной конструкции	Вид рекламной конструкции	Размер информационного поля рекламной конструкции	Количество сторон рекламной конструкции	Общая площадь информационного поля рекламной конструкции, м ²
4	отдельно-стоящий щит	3 x 6	2	36

УСЛОВНЫЕ ГРАФИЧЕСКИЕ ОБОЗНАЧЕНИЯ

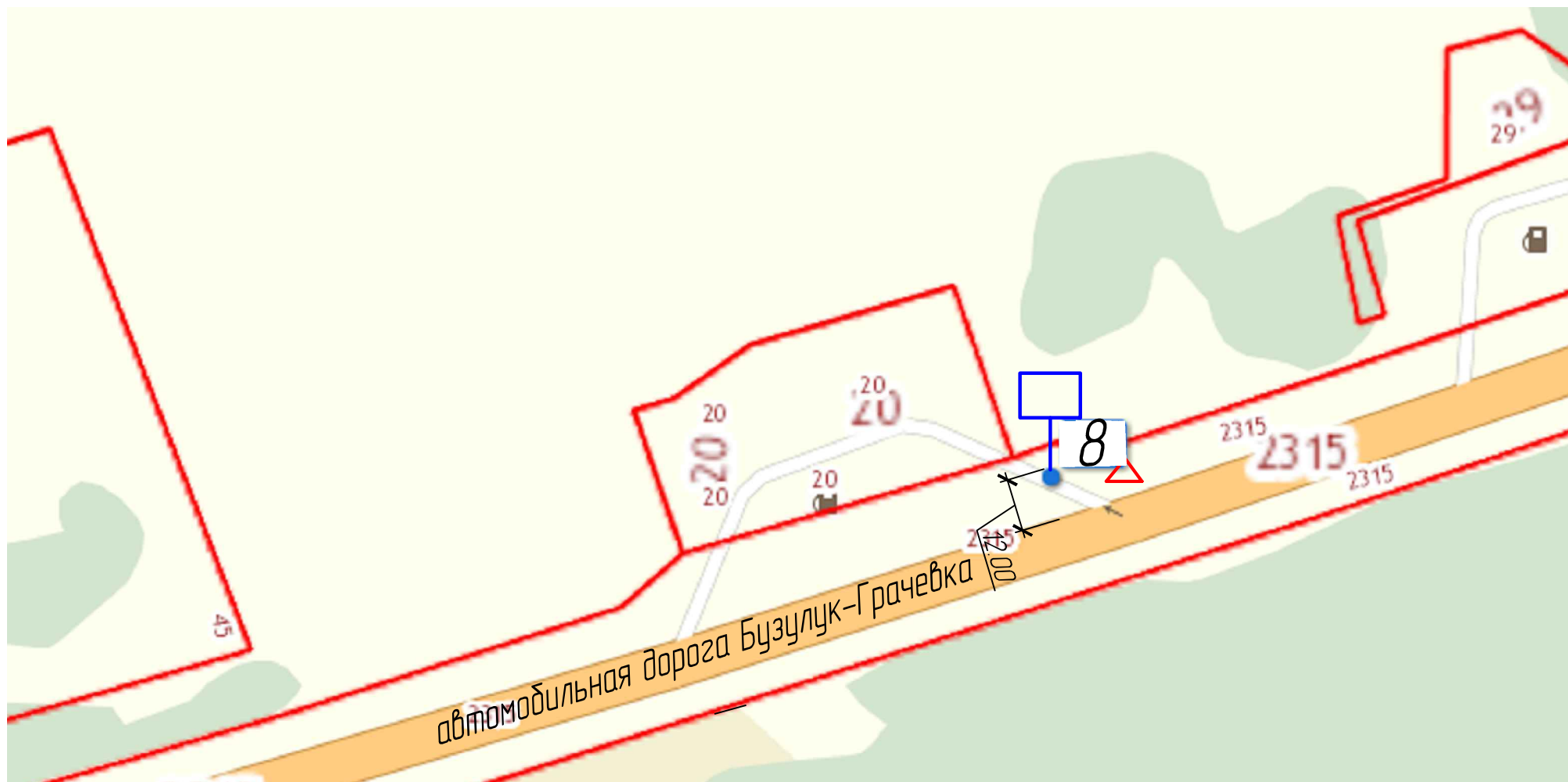

Наименование	Обозначение
1	2
Рекламная конструкция	
Кадастровый номер земельного участка	5
Границы учтенных земельных участков	
Дорожный знак	
Километровый столбик	

СВЕДЕНИЯ О ХАРАКТЕРНЫХ ТОЧЕК

Обозначение характерных точек границ	Координаты	
	X	Y
4	543224.07	1320558.07

279-2020-ПЗУ							
Оренбургская область, Бузулукский район							
Изм.	Кол. уч.	Лист	№ док.	Подпись	Дата		
Разработал		Васильев Е.В.			11.20		
Проверил		Чулкова Н.П.			11.20		
ГИП		Дрючков В.Г.			11.20		
Н. контроль		Степанова С.А.			11.20		
Сухореченский сельсовет					Стадия	Лист	Листов
Схема размещения рекламной конструкции №4, условные обозначения, М1:1000					П	4	23
					ООО "Центр проектирования"		

СХЕМА РАЗМЕЩЕНИЯ РЕКЛАМНОЙ КОНСТРУКЦИИ №8 НА ТЕРРИТОРИИ БУЗУЛУКСКОГО РАЙОНА,
КАДАСТРОВЫЙ НОМЕР КВАРТАЛА 56:08:2308004



ТЕХНИЧЕСКАЯ ХАРАКТЕРИСТИКА РЕКЛАМНОЙ КОНСТРУКЦИЙ

№ рекламной конструкции	Вид рекламной конструкции	Размер информационного поля рекламной конструкции	Количество сторон рекламной конструкции	Общая площадь информационного поля рекламной конструкции, м ²
8	отдельно-стоящий щит	3 x 6	2	36

УСЛОВНЫЕ ГРАФИЧЕСКИЕ ОБОЗНАЧЕНИЯ

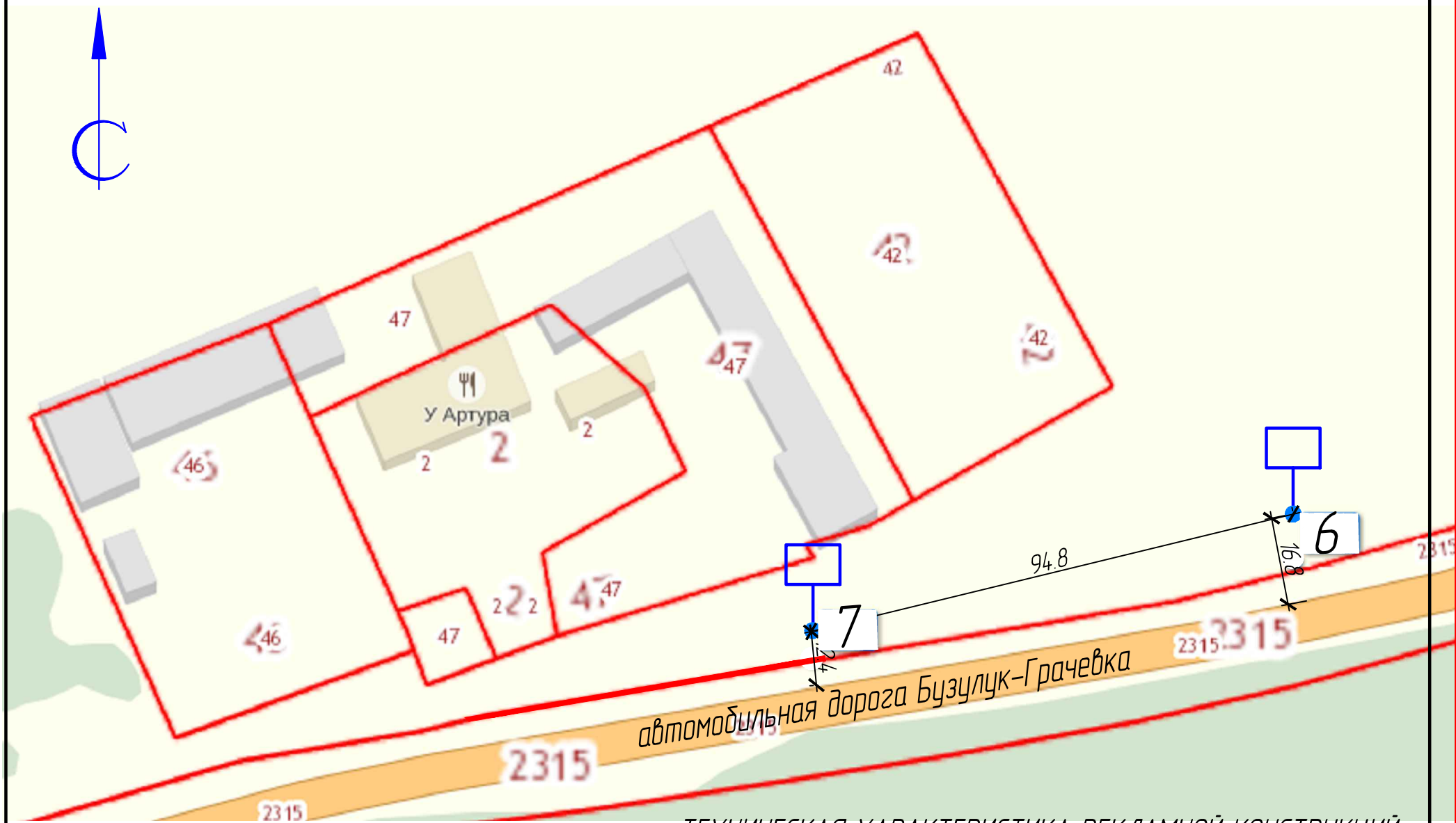
Наименование	Обозначение
1	2
Рекламная конструкция	
Кадастровый номер земельного участка	20
Границы учтенных земельных участков	
Дорожный знак	
Километровый столбик	

СВЕДЕНИЯ О ХАРАКТЕРНЫХ ТОЧЕК

Обозначение характерных точек границ	Координаты	
	X	Y
8	54.2538,73	1319457,44

279-2020-ПЗУ					
Оренбургская область, Бузулукский район					
Изм.	Кол.уч.	Лист	№ док.	Подпись	Дата
Разработал		Васильев Е.В.			11.20
Проверил		Чулкова Н.П.			11.20
ГИП		Дрючков В.Г.			11.20
Н. контроль		Степанова С.А.			11.20
				Сухореченский сельсовет	
				Стадия	Лист
				П	5
				Листов	23
				Схема размещения рекламной конструкции №8, условные обозначения, М 1:1000	
				ООО "Центр проектирования"	

СХЕМА РАЗМЕЩЕНИЯ РЕКЛАМНЫХ КОНСТРУКЦИЙ №6, №7 НА ТЕРРИТОРИИ БУЗУЛУКСКОГО РАЙОНА,
КАДАСТРОВЫЙ НОМЕР КВАРТАЛА 56:08:2308004



ТЕХНИЧЕСКАЯ ХАРАКТЕРИСТИКА РЕКЛАМНОЙ КОНСТРУКЦИИ

№ рекламной конструкции	Вид рекламной конструкции	Размер информационного поля рекламной конструкции	Количество сторон рекламной конструкции	Общая площадь информационного поля рекламной конструкции, м ²
6	отдельно-стоящий щит	3 x 6	2	36
7	отдельно-стоящий щит	3 x 6	2	36

УСЛОВНЫЕ ГРАФИЧЕСКИЕ ОБОЗНАЧЕНИЯ

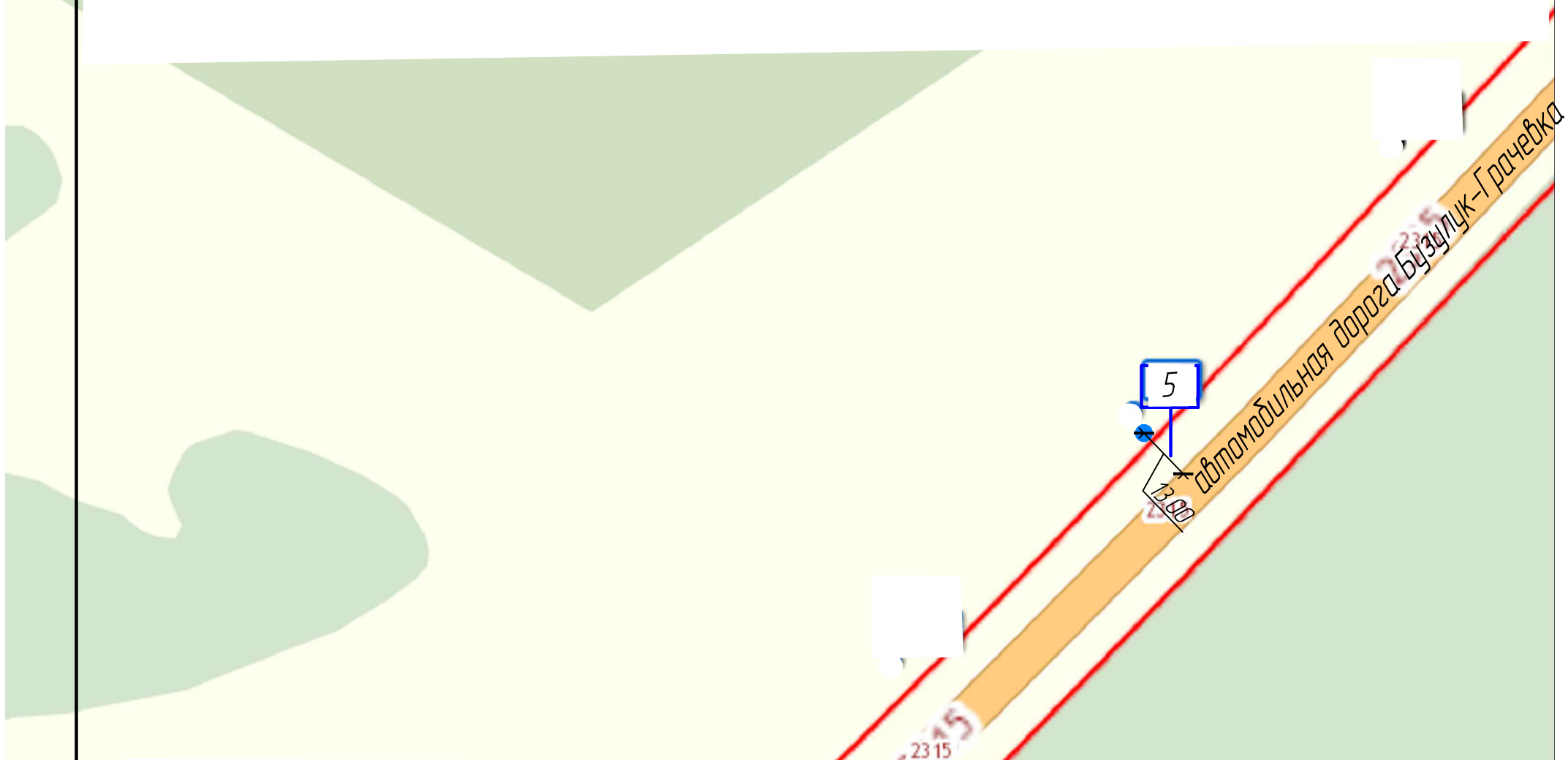

Наименование	Обозначение
1	2
Рекламная конструкция	
Кадастровый номер земельного участка	47
Границы учтенных земельных участков	
Дорожный знак	
Километровый столбик	

СВЕДЕНИЯ О ХАРАКТЕРНЫХ ТОЧКАХ

Обозначение характерных точек границ	Координаты	
	X	Y
6	542643,57	1319836,37
7	542621,25	1319744,51

Изм.						279-2020-ПЗУ								
Кол. уч.						Оренбургская область, Бузулукский район								
Лист						Сухореченский сельсовет								
№ док.						Стадия			Лист			Листов		
Подпись						П			6			30		
Дата						Схема размещения рекламных конструкций №6, №7								
Разработал						условные обозначения, М 1:1000								
Проверил						ООО "Центр проектирования"								
ГИП														
Н. контроль														

СХЕМА РАЗМЕЩЕНИЯ РЕКЛАМНОЙ КОНСТРУКЦИИ №5, НА ТЕРРИТОРИИ БУЗУЛУКСКОГО РАЙОНА,
КАДАСТРОВЫЙ НОМЕР КВАРТАЛА 56:08:2308004



ТЕХНИЧЕСКАЯ ХАРАКТЕРИСТИКА РЕКЛАМНОЙ КОНСТРУКЦИЙ

№ рекламной конструкции	Вид рекламной конструкции	Размер информационного поля рекламной конструкции	Количество сторон рекламной конструкции	Общая площадь информационного поля рекламной конструкции, м ²
5	отдельно-стоящий щит	3 x 6	2	36

УСЛОВНЫЕ ГРАФИЧЕСКИЕ ОБОЗНАЧЕНИЯ

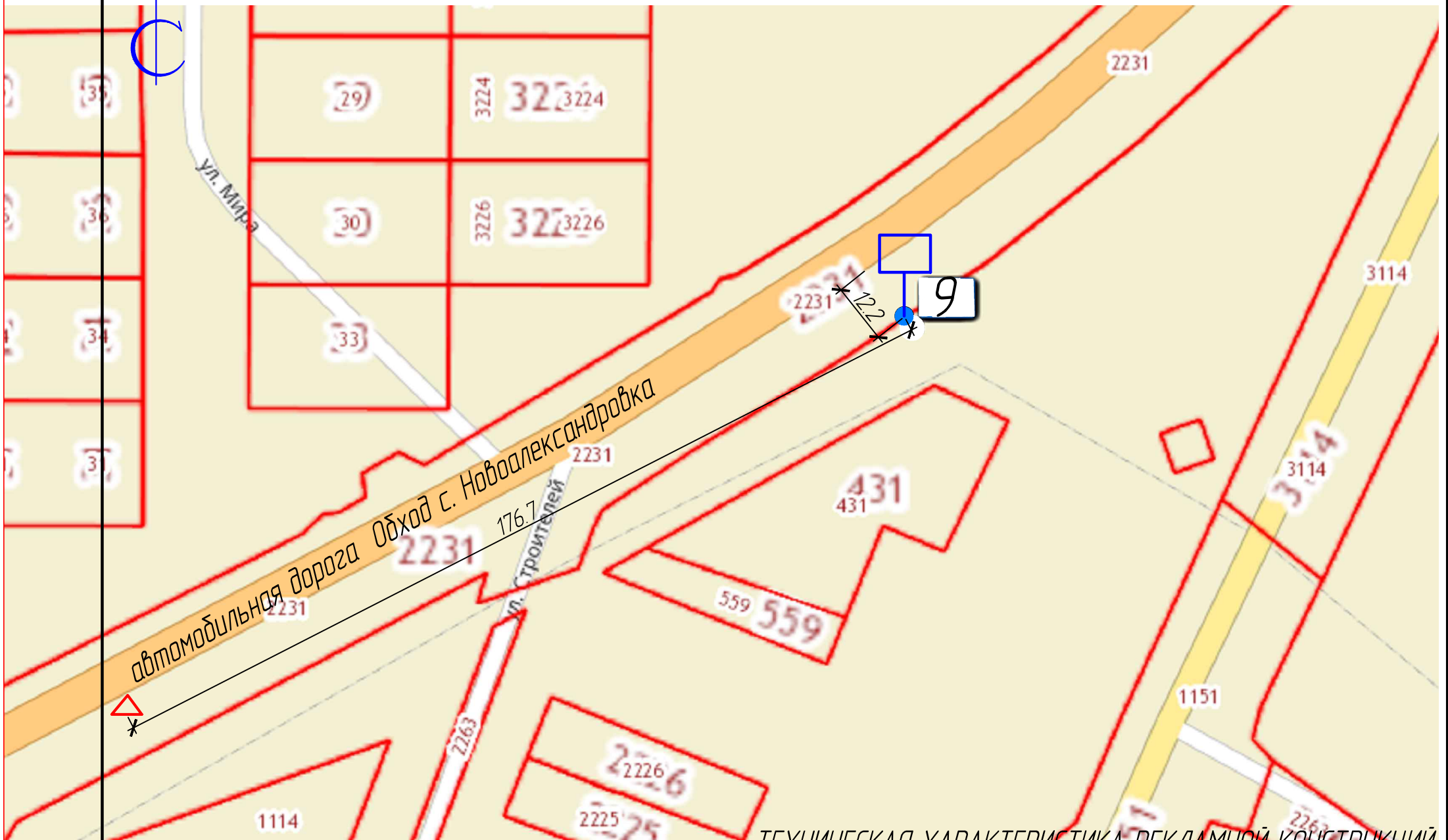
Наименование	Обозначение
1	2
Рекламная конструкция	
Кадастровый номер земельного участка	2315
Границы учтенных земельных участков	
Дорожный знак	
Километровый столбик	

СВЕДЕНИЯ О ХАРАКТЕРНЫХ ТОЧЕК

Обозначение характерных точек границ	Координаты	
	X	Y
5	542803,82	1320083,46

279-2020-ПЗУ					
Оренбургская область, Бузулукский район					
Изм.	Кол.уч.	Лист	№ док.	Подпись	Дата
Разработал		Васильев Е.В.			11.20
Проверил		Чулкова Н.П.			11.20
ГИП		Дрючков В.Г.			11.20
Н. контроль		Степанова С.А.			11.20
				Сухореченский сельсовет	
				Схема размещения рекламной конструкции , №5, условные обозначения, М 1:1000	
				Стадия	Лист
				П	7
				Листов	
				23	
				ООО "Центр проектирования"	

СХЕМА РАЗМЕЩЕНИЯ РЕКЛАМНОЙ КОНСТРУКЦИИ №9 НА ТЕРРИТОРИИ БУЗУЛУКСКОГО РАЙОНА,
КАДАСТРОВЫЙ НОМЕР КВАРТАЛА 56:08:1701001



ТЕХНИЧЕСКАЯ ХАРАКТЕРИСТИКА РЕКЛАМНОЙ КОНСТРУКЦИИ

№ рекламной конструкции	Вид рекламной конструкции	Размер информационного поля рекламной конструкции	Количество сторон рекламной конструкции	Общая площадь информационного поля рекламной конструкции, м ²
9	отдельно-стоящий щит	3 x 6	2	36

УСЛОВНЫЕ ГРАФИЧЕСКИЕ ОБОЗНАЧЕНИЯ

Наименование	Обозначение
1	2
Рекламная конструкция	
Кадастровый номер земельного участка	431
Границы учтенных земельных участков	
Дорожный знак	
Километровый столбик	

СВЕДЕНИЯ О ХАРАКТЕРНЫХ ТОЧЕК

Обозначение характерных точек границ	Координаты	
	X	Y
9	535236,26	1315157,09

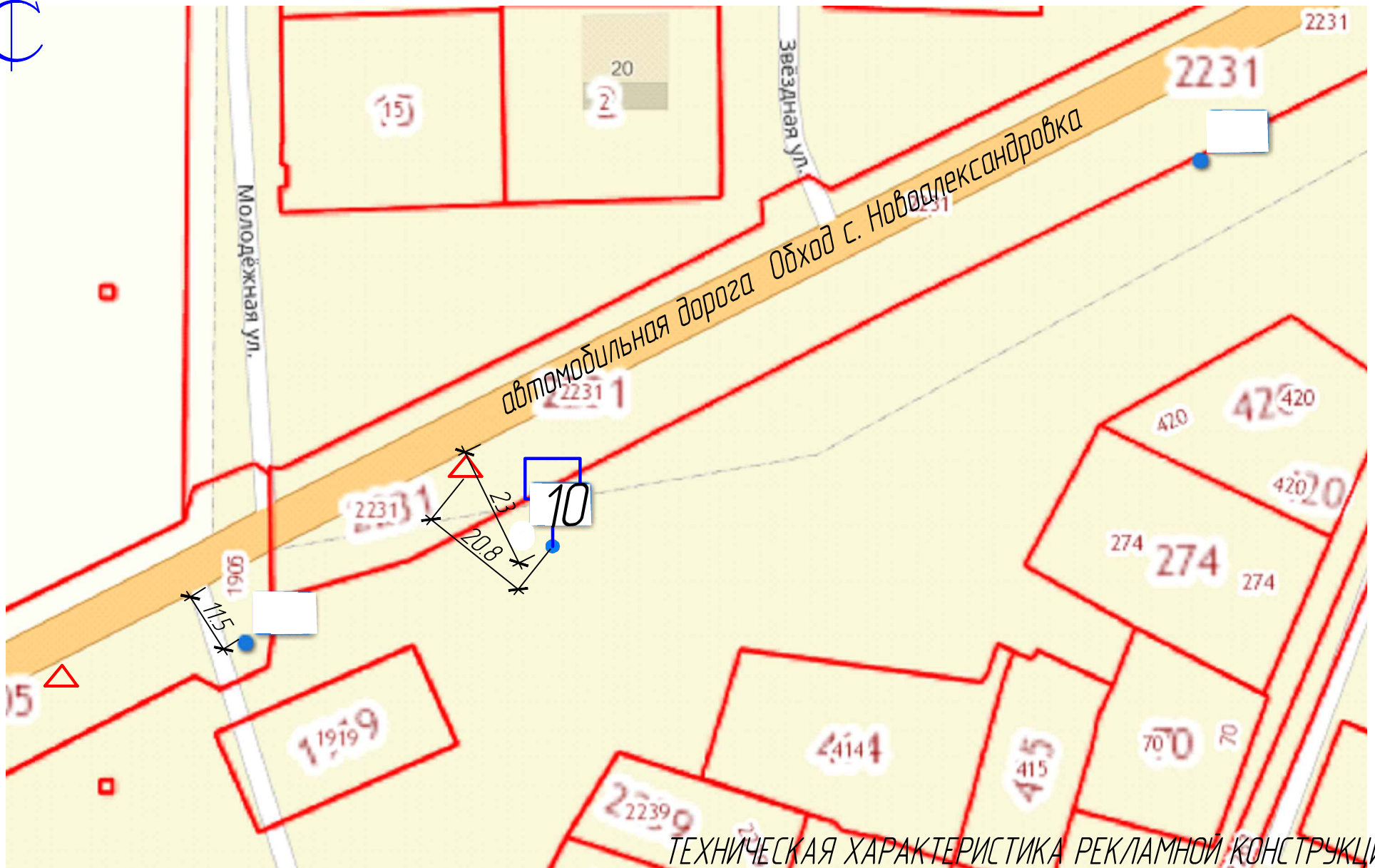
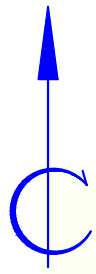
Изм.	Кол. уч.	Лист	№ док.	Подпись	Дата
Разработал				Васильев Е. В.	11.20
Проверил				Чулкова Н. П.	11.20
ГИП				Дрючков В. Г.	11.20
Н. контроль				Степанова С. А.	11.20

279-2020-ПЗУ

Оренбургская область, Бузулукский район

Новоалександровский сельсовет	Стадия	Лист	Листов
	П	8	23
Схема размещения рекламной конструкции №9, условные обозначения, М 1:1000			ООО "Центр проектирования"

СХЕМА РАЗМЕЩЕНИЯ РЕКЛАМНОЙ КОНСТРУКЦИИ №10, НА ТЕРРИТОРИИ БУЗУЛУКСКОГО РАЙОНА,
КАДАСТРОВЫЙ НОМЕР КВАРТАЛА 56:08:1701001



ТЕХНИЧЕСКАЯ ХАРАКТЕРИСТИКА РЕКЛАМНОЙ КОНСТРУКЦИИ

№ рекламной конструкции	Вид рекламной конструкции	Размер информационного поля рекламной конструкции	Количество сторон рекламной конструкции	Общая площадь информационного поля рекламной конструкции, м ²
10	отдельно-стоящий щит	3 x 6	2	36

УСЛОВНЫЕ ГРАФИЧЕСКИЕ ОБОЗНАЧЕНИЯ

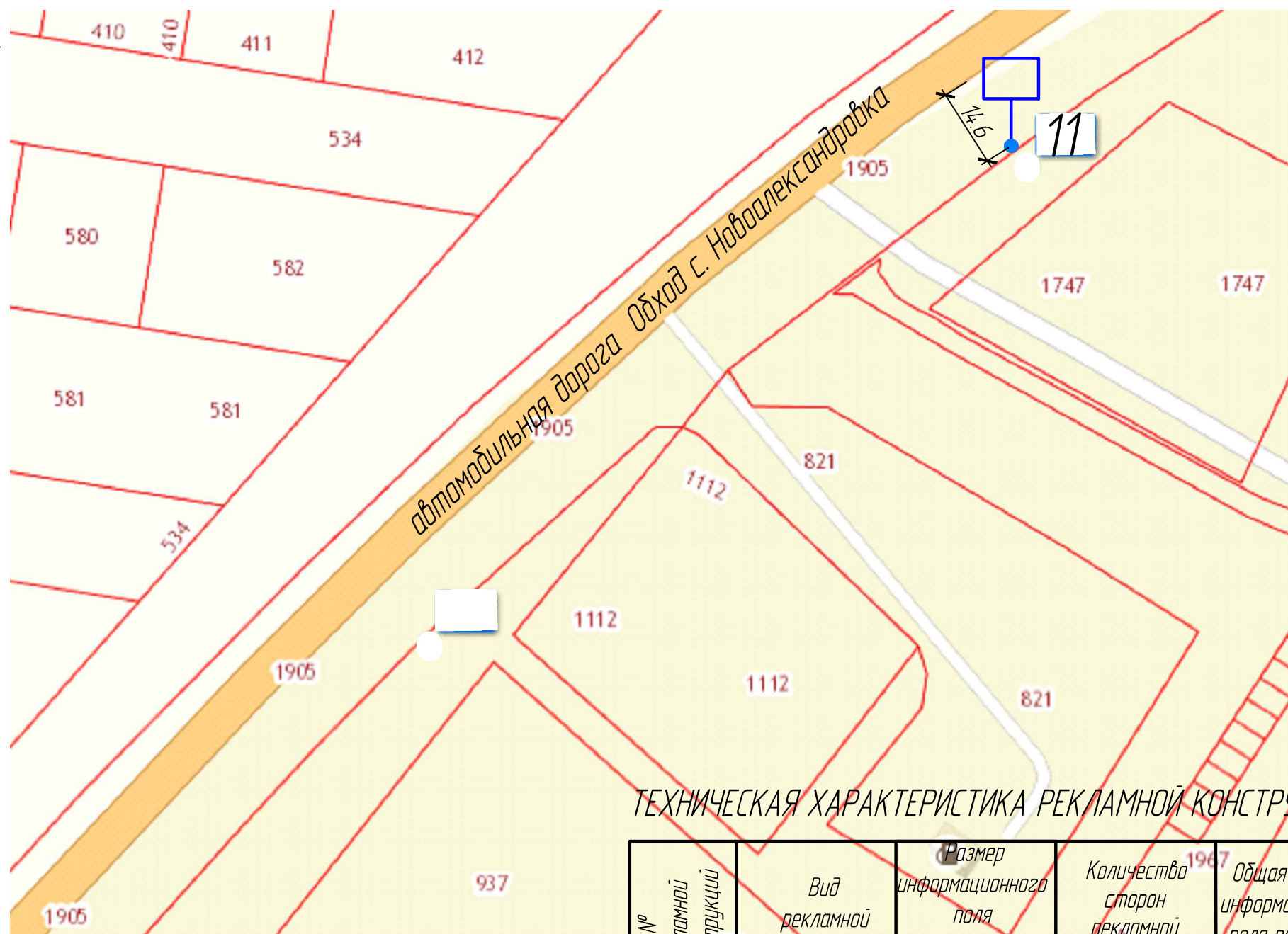
Наименование	Обозначение
1	2
Рекламная конструкция	
Кадастровый номер земельного участка	414
Границы учтенных земельных участков	
Дорожный знак	
Километровый столбик	

СВЕДЕНИЯ О ХАРАКТЕРНЫХ ТОЧКАХ

Обозначение характерных точек границ	Координаты	
	X	Y
10	535017,59	1314 771,74

						279-2020-ПЗУ			
						Оренбургская область, Бузулукский район			
Изм.	Кол. уч.	Лист	№ док.	Подпись	Дата	Новоалександровский сельсовет	Стадия	Лист	Листов
Разработал				Васильев Е.В.	11.20		П	9	23
Проверил				Чулкова Н.П.	11.20				
				Дрючков В.Г.	11.20				
				Н. контроль	Степанова С.А.	11.20	Схема размещения рекламной конструкции №10, условные обозначения, М 1:1000		
							ООО "Центр проектирования"		

СХЕМА РАЗМЕЩЕНИЯ РЕКЛАМНОЙ КОНСТРУКЦИИ №11, НА ТЕРРИТОРИИ БУЗУЛУКСКОГО РАЙОНА,
КАДАСТРОВЫЙ НОМЕР КВАРТАЛА 56:08:1701001



ТЕХНИЧЕСКАЯ ХАРАКТЕРИСТИКА РЕКЛАМНОЙ КОНСТРУКЦИИ

№ рекламной конструкции	Вид рекламной конструкции	Размер информационного поля рекламной конструкции	Количество сторон рекламной конструкции	Общая площадь информационного поля рекламной конструкции, м ²
11	отдельно-стоящий щит	3 x 6	2	36

УСЛОВНЫЕ ГРАФИЧЕСКИЕ ОБОЗНАЧЕНИЯ

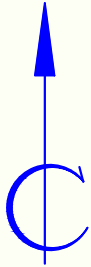
Наименование	Обозначение
1	2
Рекламная конструкция	
Кадастровый номер земельного участка	1747
Границы учтенных земельных участков	
Дорожный знак	
Километровый столбик	

СВЕДЕНИЯ О ХАРАКТЕРНЫХ ТОЧЕК

Обозначение характерных точек границ	Координаты	
	X	Y
11	538824,17	1314403,72

Изм.						279-2020-ПЗУ		
Кол. уч.	Лист	№ док.	Подпись	Дата	Оренбургская область, Бузулукский район			
Разработал	Васильев Е. В.			11.20	Новоалександровский сельсовет	Стадия	Лист	Листов
Проверил	Чулкова Н. П.			11.20		П	10	23
ГИП	Дрючков В. Г.			11.20				
Н. контроль	Степанова С. А.			11.20	Схема размещения рекламной конструкции №11, условные обозначения, М 1:1000			ООО "Центр проектирования"

СХЕМА РАЗМЕЩЕНИЯ РЕКЛАМНЫХ КОНСТРУКЦИЙ №12, НА ТЕРРИТОРИИ БУЗУЛУКСКОГО РАЙОНА,
КАДАСТРОВЫЙ НОМЕР КВАРТАЛА 56:08:1701001



216

216

12

ТЕХНИЧЕСКАЯ ХАРАКТЕРИСТИКА РЕКЛАМНОЙ КОНСТРУКЦИИ

№ рекламной конструкции	Вид рекламной конструкции	Размер информационного поля рекламной конструкции	Количество сторон рекламной конструкции	Общая площадь информационного поля рекламной конструкции, м ²
12	отдельно-стоящий щит	3 x 6	2	36
			2	36

13,9

216

1905

1094

автомобильная дорога Обход с. Новоалександровка

283,9

852

216

УСЛОВНЫЕ ГРАФИЧЕСКИЕ ОБОЗНАЧЕНИЯ

Наименование	Обозначение
1	2
Рекламная конструкция	
Кадастровый номер земельного участка	1094
Границы учтенных земельных участков	
Дорожный знак	
Километровый столбик	

СВЕДЕНИЯ О ХАРАКТЕРНЫХ ТОЧКАХ

Обозначение характерных точек границ	Координаты	
	X	Y
12	534501,48	1314122,42

Изм.	Кол. уч.	Лист	№ док.	Подпись	Дата
Разработал				Васильев Е.В.	11.20
Проверил				Чулкова Н.П.	11.20
ГИП				Дрючков В.Г.	11.20
Н. контроль				Степанова С.А.	11.20

279-2020-ПЗУ

Оренбургская область, Бузулукский район

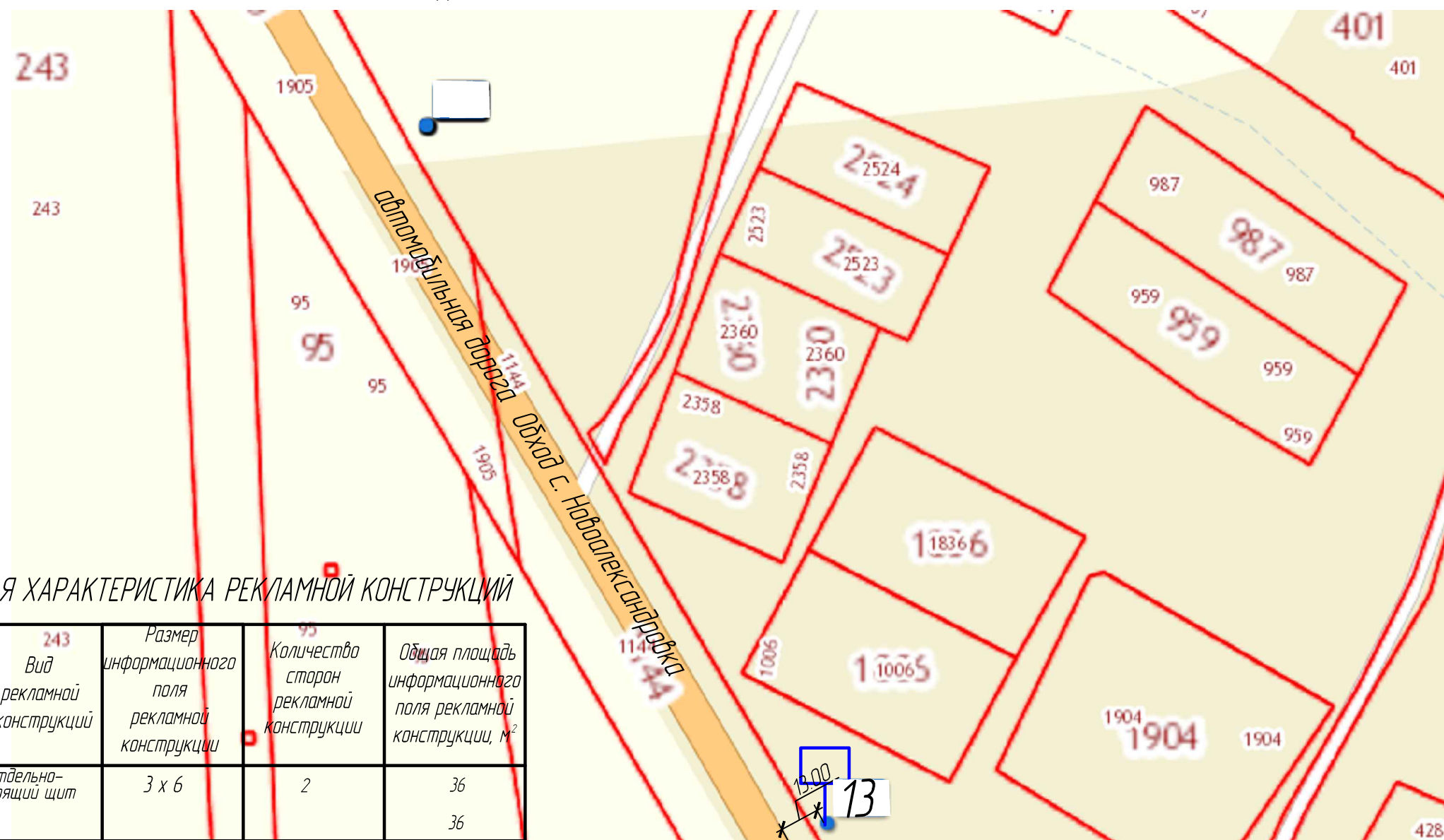
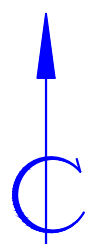
Новоалександровский сельсовет

Стадия	Лист	Листов
П	11	23

Схема размещения рекламной конструкции №12, условные обозначения, М 1:1000

ООО "Центр проектирования"

СХЕМА РАЗМЕЩЕНИЯ РЕКЛАМНОЙ КОНСТРУКЦИИ №13 НА ТЕРРИТОРИИ БУЗУЛУКСКОГО РАЙОНА,
КАДАСТРОВЫЙ НОМЕР КВАРТАЛА 56:08:1701001



ТЕХНИЧЕСКАЯ ХАРАКТЕРИСТИКА РЕКЛАМНОЙ КОНСТРУКЦИИ

№ рекламной конструкции	243 Вид рекламной конструкции	Размер информационного поля рекламной конструкции	95 Количество сторон рекламной конструкции	Общая площадь информационного поля рекламной конструкции, м ²
13	отдельностоящий щит	3 x 6	2	36 36

СВЕДЕНИЯ О ХАРАКТЕРНЫХ ТОЧКАХ УСЛОВНЫЕ ГРАФИЧЕСКИЕ ОБОЗНАЧЕНИЯ

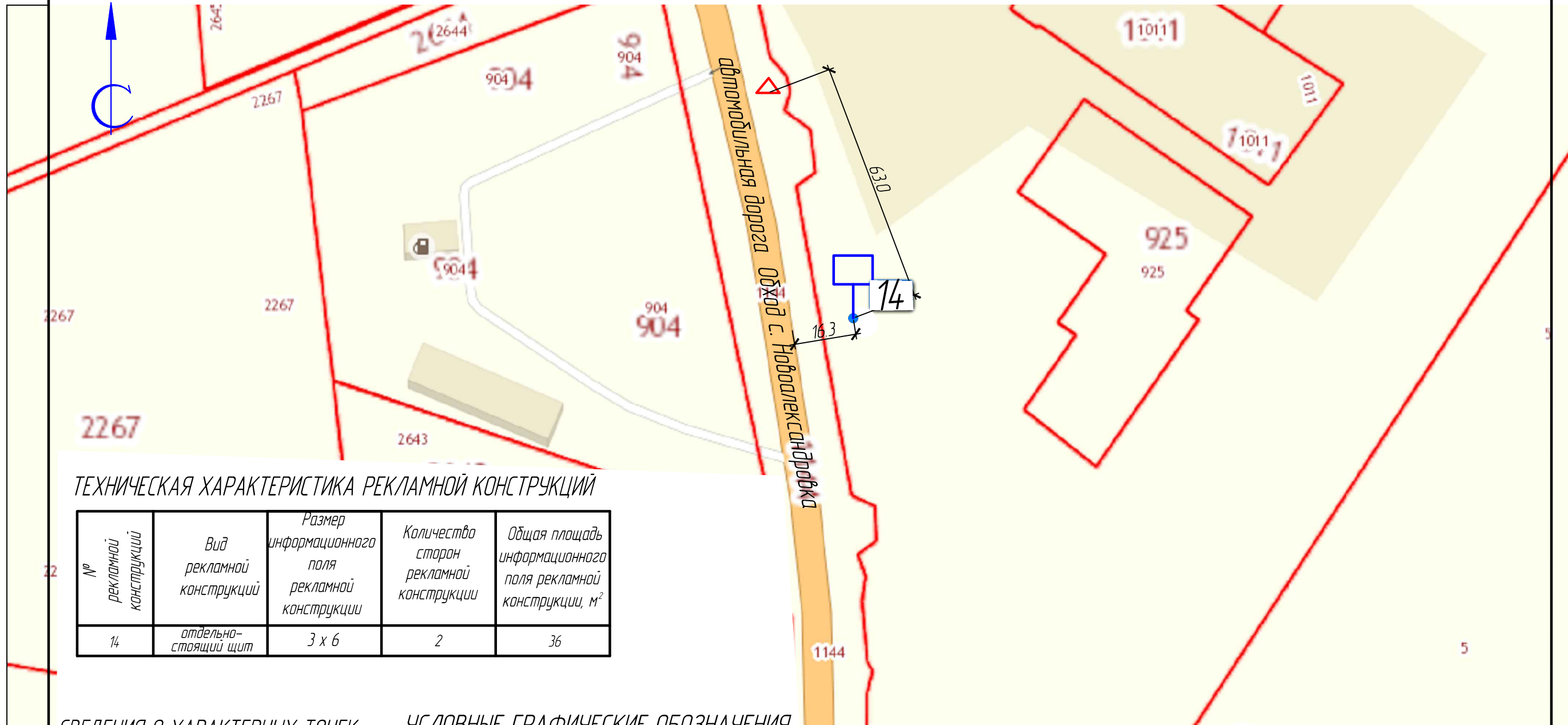
Обозначение характерных точек границ	Координаты	
	X	Y
13	533292,08	1314071,18

Наименование	Обозначение
1	2
Рекламная конструкция	
Кадастровый номер земельного участка	1006
Границы учтенных земельных участков	
Дорожный знак	
Километровый столбик	

Изм.	Кол. уч.	Лист	№ док.	Подпись	Дата
Разработал				Васильев Е. В.	11.20
Проверил				Чулкова Н. П.	11.20
ГИП				Дрючков В. Г.	11.20
Н. контроль				Степанова С. А.	11.20

279-2020-ПЗУ		
Оренбургская область, Бузулукский район		
Новоалександровский сельсовет		Листов
П	12	23
Схема размещения рекламной конструкции, №13, условные обозначения, М 1:1000		ООО "Центр проектирования"

СХЕМА РАЗМЕЩЕНИЯ РЕКЛАМНОЙ КОНСТРУКЦИИ №14 НА ТЕРРИТОРИИ БУЗУЛУКСКОГО РАЙОНА,
КАДАСТРОВЫЙ НОМЕР КВАРТАЛА 56:08:1701001



ТЕХНИЧЕСКАЯ ХАРАКТЕРИСТИКА РЕКЛАМНОЙ КОНСТРУКЦИИ

№ рекламной конструкции	Вид рекламной конструкции	Размер информационного поля рекламной конструкции	Количество сторон рекламной конструкции	Общая площадь информационного поля рекламной конструкции, м ²
14	отдельно-стоящий щит	3 x 6	2	36

СВЕДЕНИЯ О ХАРАКТЕРНЫХ ТОЧКАХ

Обозначение характерных точек границ	Координаты	
	X	Y
14	532757,23	1314322,08

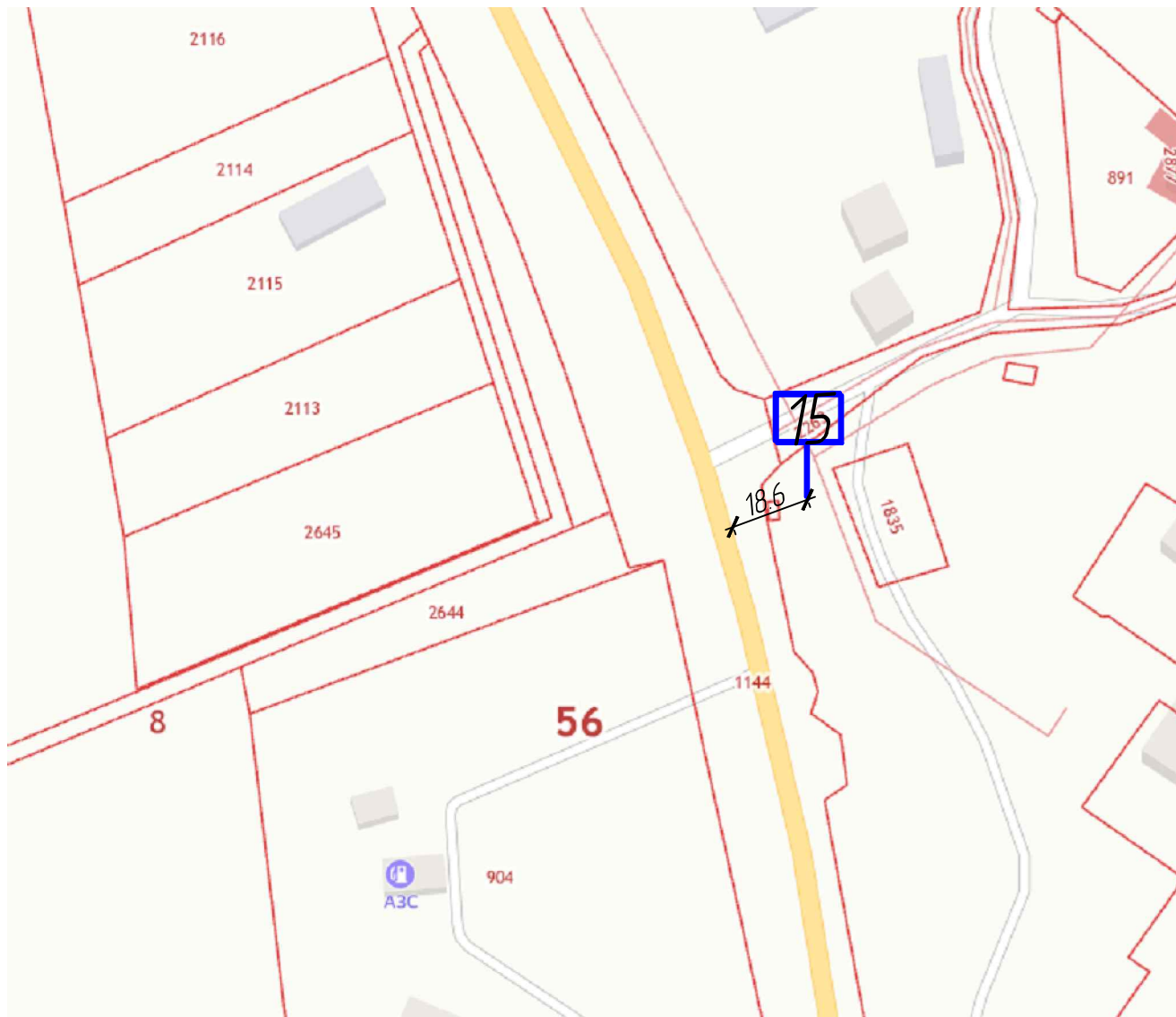
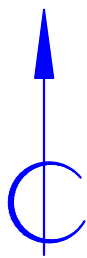
УСЛОВНЫЕ ГРАФИЧЕСКИЕ ОБОЗНАЧЕНИЯ

Наименование	Обозначение
1	2
Рекламная конструкция	
Кадастровый номер земельного участка	925
Границы учтенных земельных участков	
Дорожный знак	

Изм.	Кол. уч.	Лист	№ док.	Подпись	Дата
Разработал		Васильев Е. В.			11.20
Проверил		Чулкова Н. П.			11.20
ГИП		Дрючков В. Г.			11.20

279-2020-ПЗУ		
Оренбургская область, Бузулукский район		
Новоалександровский сельсовет		
Стадия	Лист	Листов
П	13	23
Схема размещения рекламной конструкции №14, условные обозначения, М 1:1000		ООО "Центр проектирования"

СХЕМА РАЗМЕЩЕНИЯ РЕКЛАМНОЙ КОНСТРУКЦИИ №15, НА ТЕРРИТОРИИ БУЗУЛУКСКОГО РАЙОНА,
КАДАСТРОВЫЙ НОМЕР КВАРТАЛА 56:08:1701001



ТЕХНИЧЕСКАЯ ХАРАКТЕРИСТИКА РЕКЛАМНОЙ КОНСТРУКЦИИ

№ рекламной конструкции	Вид рекламной конструкции	Размер информационного поля рекламной конструкции	Количество сторон рекламной конструкции	Общая площадь информационного поля рекламной конструкции, м ²
15	отдельно-стоящий щит	3 x 6	2	36

УСЛОВНЫЕ ГРАФИЧЕСКИЕ ОБОЗНАЧЕНИЯ

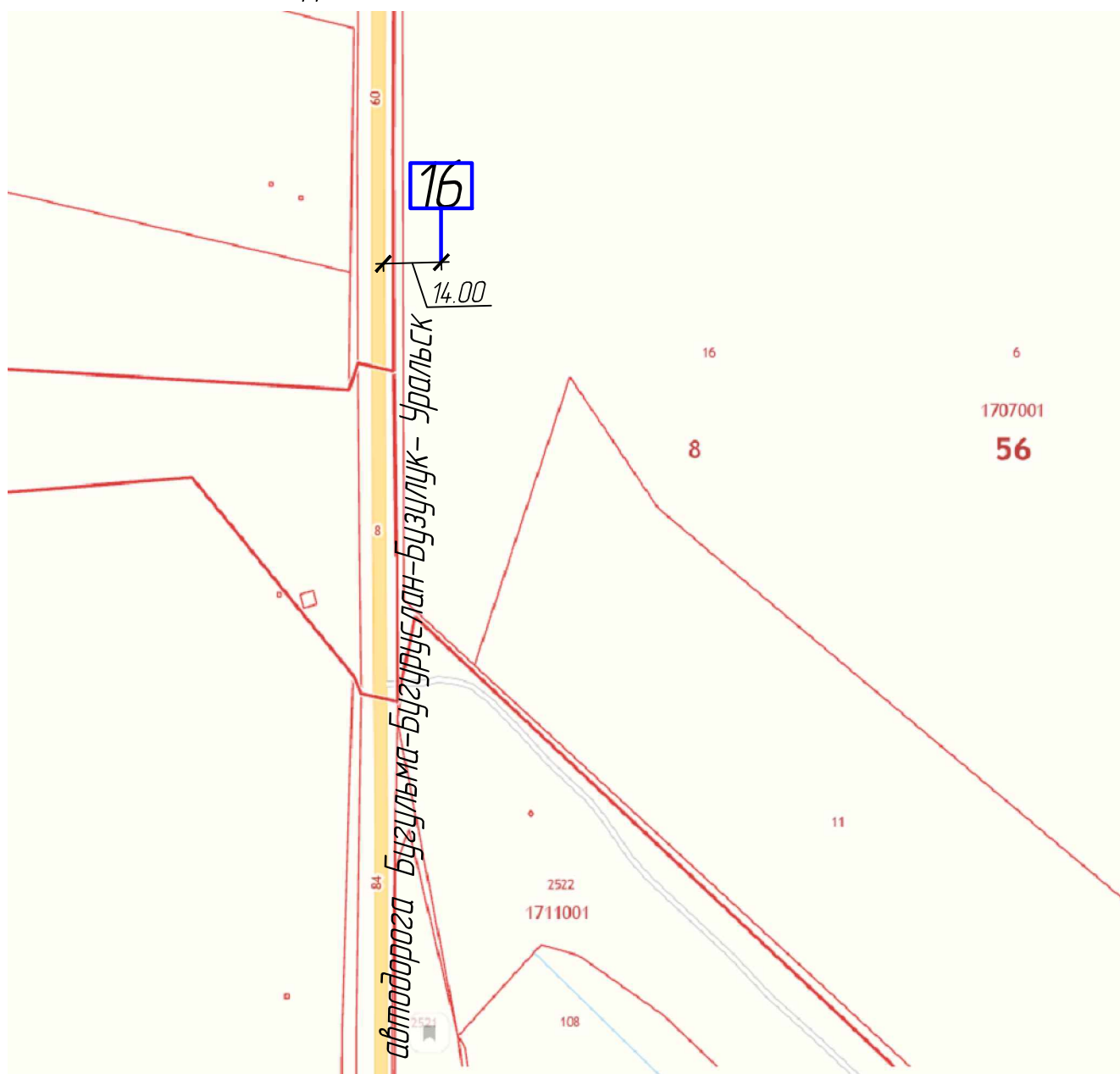
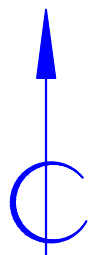
Наименование	Обозначение
1	2
Рекламная конструкция	
Кадастровый номер земельного участка	414
Границы учтенных земельных участков	
Дорожный знак	
Километровый столбик	

СВЕДЕНИЯ О ХАРАКТЕРНЫХ ТОЧКАХ

Обозначение характерных точек границ	Координаты	
	X	Y
15	532859.23	1314297.55

Изм.						279-2020-ПЗУ				
Кол. уч.	Лист	№ док.	Подпись	Дата	Оренбургская область, Бузулукский район					
Разработал	Васильев Е. В.			11.20	Новоалександровский сельсовет			Стадия	Лист	Листов
Проверил	Чулкова Н. П.			11.20				П	14	23
ГИП	Дрючков В. Г.			11.20						
Н. контроль	Степанова С. А.			11.20	Схема размещения рекламной конструкции №15, условные обозначения, М 1:1000			ООО "Центр проектирования"		

СХЕМА РАЗМЕЩЕНИЯ РЕКЛАМНОЙ КОНСТРУКЦИИ №16, НА ТЕРРИТОРИИ БУЗУЛУКСКОГО РАЙОНА,
КАДАСТРОВЫЙ НОМЕР КВАРТАЛА 56:08:1701001



ТЕХНИЧЕСКАЯ ХАРАКТЕРИСТИКА РЕКЛАМНОЙ КОНСТРУКЦИИ

№ рекламной конструкции	Вид рекламной конструкции	Размер информационного поля рекламной конструкции	Количество сторон рекламной конструкции	Общая площадь информационного поля рекламной конструкции, м ²
16	отдельно-стоящий щит	3 x 6	2	36

УСЛОВНЫЕ ГРАФИЧЕСКИЕ ОБОЗНАЧЕНИЯ

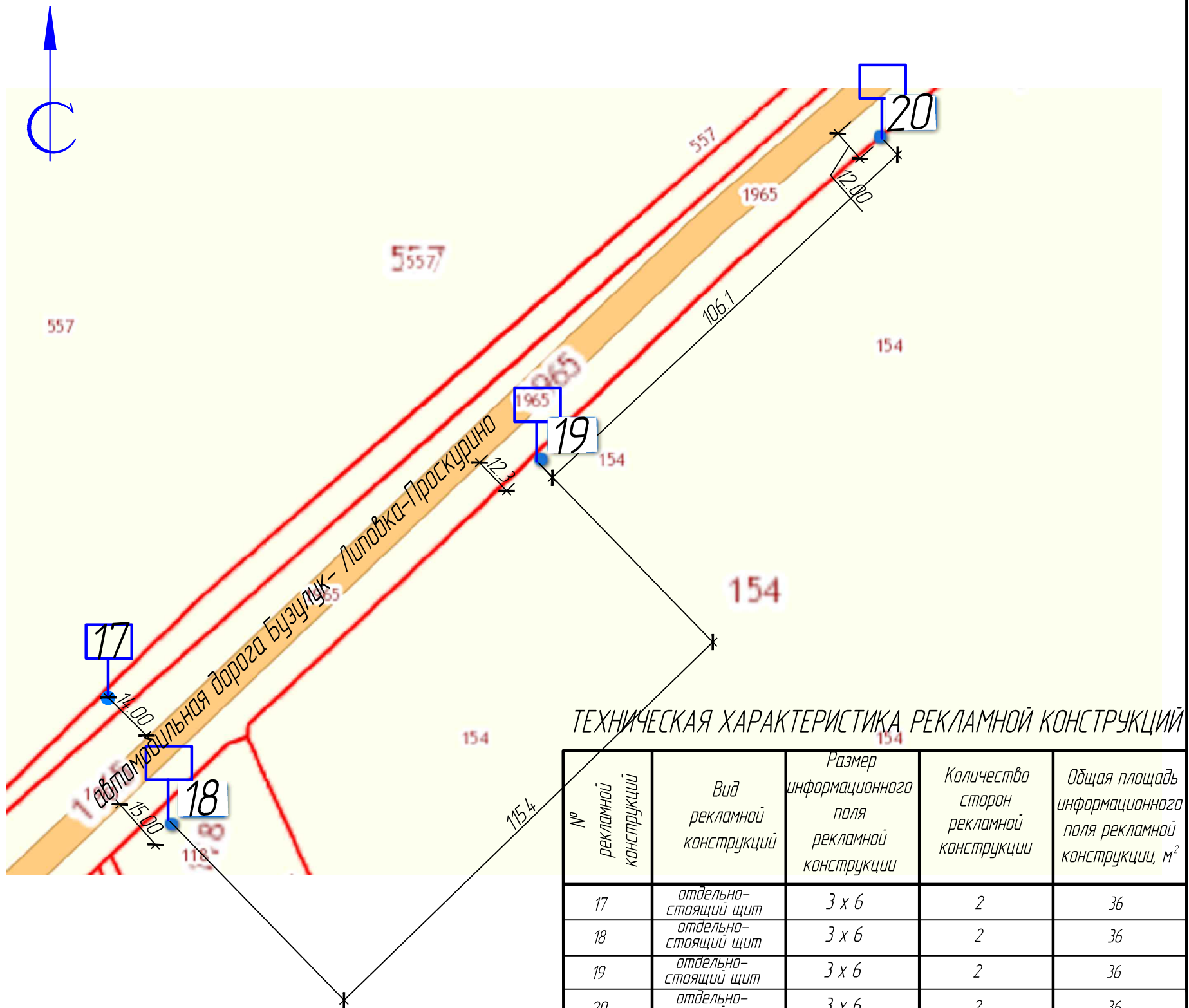
Наименование	Обозначение
1	2
Рекламная конструкция	
Кадастровый номер земельного участка	414
Границы учтенных земельных участков	
Дорожный знак	
Километровый столбик	

СВЕДЕНИЯ О ХАРАКТЕРНЫХ ТОЧКАХ

Обозначение характерных точек границ	Координаты	
	X	Y
16	531298.19	131407.40

Изм.						279-2020-ПЗУ		
Кал. уч.						Оренбургская область, Бузулуцкий район		
Лист						Новоалександровский сельсовет		
№ док.						Стадия	Лист	Листов
Разработал	Васильев Е. В.		11.20		П	15	23	
Проверил	Чулкова Н. П.		11.20					
ГИП	Дрючков В. Г.		11.20					
Н. контроль	Степанова С. А.		11.20		ООО "Центр проектирования"			

СХЕМА РАЗМЕЩЕНИЯ РЕКЛАМНЫХ КОНСТРУКЦИЙ №17, №18, №19, №20 НА ТЕРРИТОРИИ БУЗУЛУКСКОГО РАЙОНА, КАДАСТРОВЫЙ НОМЕР КВАРТАЛА 56:08:2105004



ТЕХНИЧЕСКАЯ ХАРАКТЕРИСТИКА РЕКЛАМНОЙ КОНСТРУКЦИЙ

№ рекламной конструкции	Вид рекламной конструкции	Размер информационного поля рекламной конструкции	Количество сторон рекламной конструкции	Общая площадь информационного поля рекламной конструкции, м ²
17	отдельно-стоящий щит	3 x 6	2	36
18	отдельно-стоящий щит	3 x 6	2	36
19	отдельно-стоящий щит	3 x 6	2	36
20	отдельно-стоящий щит	3 x 6	2	36

УСЛОВНЫЕ ГРАФИЧЕСКИЕ ОБОЗНАЧЕНИЯ

Наименование	Обозначение
1	2
Рекламная конструкция	
Кадастровый номер земельного участка	154
Границы учтенных земельных участков	
Дорожный знак	
Километровый столбик	

СВЕДЕНИЯ О ХАРАКТЕРНЫХ ТОЧЕК

Обозначение характерных точек границ	Координаты	
	X	Y
17	539518.239	1310488.80
18	539490.09	1310504.02
19	539575.67	1310595.13
20	539652.58	1310667.74

279-2020-ПЗУ					
Оренбургская область, Бузулукский район					
Изм.	Кол. уч.	Лист	№ док.	Подпись	Дата
Разработал		Васильев Е. В.			11.20
Проверил		Чулкова Н. П.			11.20
ГИП		Дрючков В. Г.			11.20
Н. контроль		Степанова С. А.			11.20
				Пригородный сельсовет	
				Стадия	Лист
				П	16
				Листов	23
				ООО "Центр проектирования"	

СХЕМА РАЗМЕЩЕНИЯ РЕКЛАМНОЙ КОНСТРУКЦИИ №21, НА ТЕРРИТОРИИ БУЗУЛУКСКОГО РАЙОНА,
КАДАСТРОВЫЙ НОМЕР КВАРТАЛА 56:08:2104003



ТЕХНИЧЕСКАЯ ХАРАКТЕРИСТИКА РЕКЛАМНОЙ КОНСТРУКЦИИ

№ рекламной конструкции	Вид рекламной конструкции	Размер информационного поля рекламной конструкции	Количество сторон рекламной конструкции	Общая площадь информационного поля рекламной конструкции, м ²
21	отдельно-стоящий щит	3 x 6	2	36

УСЛОВНЫЕ ГРАФИЧЕСКИЕ ОБОЗНАЧЕНИЯ

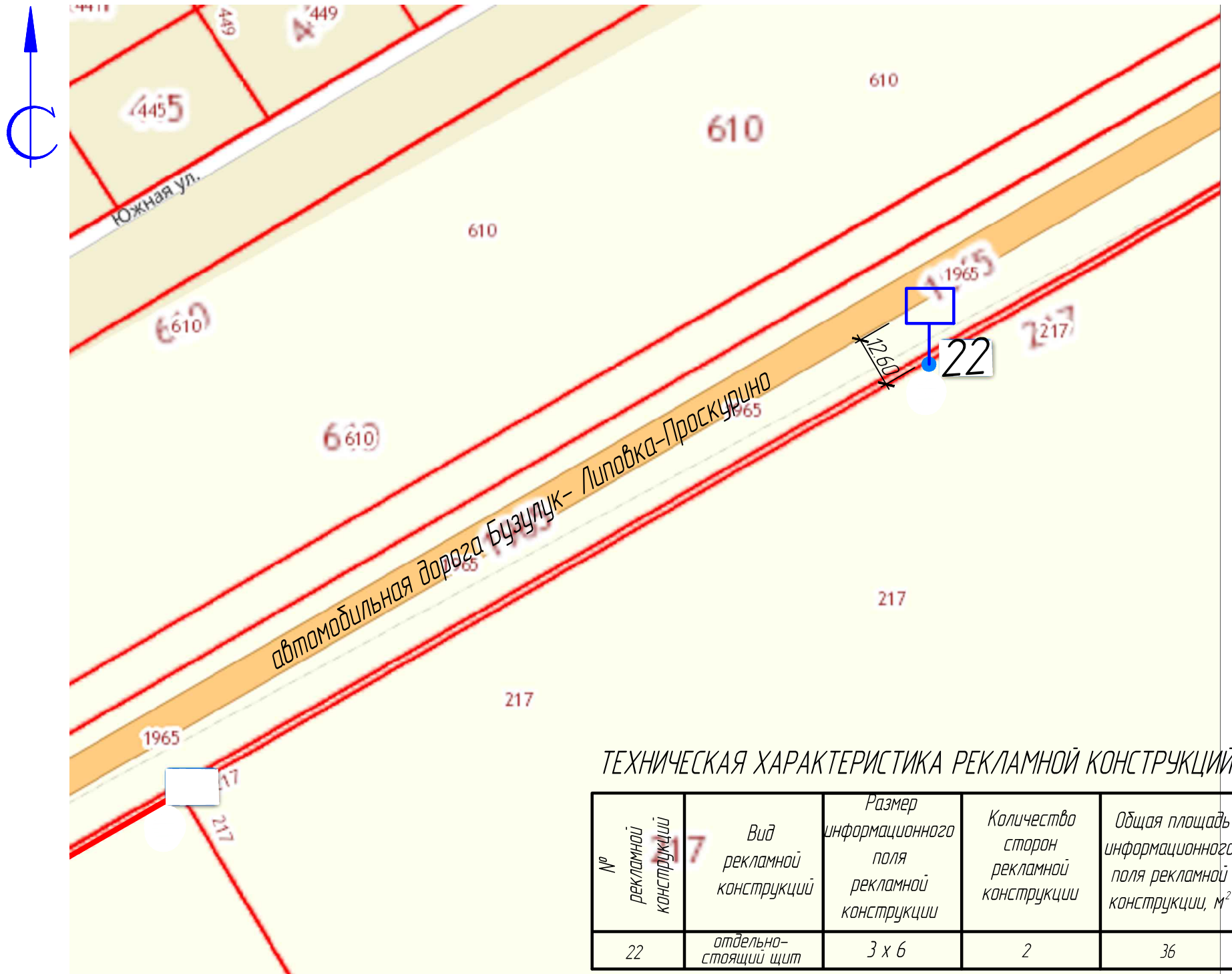
Наименование	Обозначение
1	2
Рекламная конструкция	
Кадастровый номер земельного участка	610
Границы учтенных земельных участков	
Дорожный знак	
Километровый столбик	

СВЕДЕНИЯ О ХАРАКТЕРНЫХ ТОЧКАХ

Обозначение характерных точек границ	Координаты	
	X	Y
21	540037,95	1311316,26

279-2020-ПЗУ					
Оренбургская область, Бузулукский район					
Изм.	Кол. уч.	Лист	№ док.	Подпись	Дата
Разработал		Васильев Е.В.			11.20
Проверил		Чулкова Н.П.			11.20
ГИП		Дрючков В.Г.			11.20
Н. контроль		Степанова С.А.			11.20
				Пригородный сельсовет	
				Схема размещения рекламной конструкции №21, условные обозначения, М 1:1000	
			Стадия	Лист	Листов
			П	17	23
				ООО "Центр проектирования"	

СХЕМА РАЗМЕЩЕНИЯ РЕКЛАМНОЙ КОНСТРУКЦИИ №22, НА ТЕРРИТОРИИ БУЗУЛУКСКОГО РАЙОНА,
КАДАСТРОВЫЙ НОМЕР КВАРТАЛА 56:08:2104003



ТЕХНИЧЕСКАЯ ХАРАКТЕРИСТИКА РЕКЛАМНОЙ КОНСТРУКЦИИ

№ рекламной конструкции	Вид рекламной конструкции	Размер информационного поля рекламной конструкции	Количество сторон рекламной конструкции	Общая площадь информационного поля рекламной конструкции, м ²
22	отдельно-стоящий щит	3 x 6	2	36

УСЛОВНЫЕ ГРАФИЧЕСКИЕ ОБОЗНАЧЕНИЯ

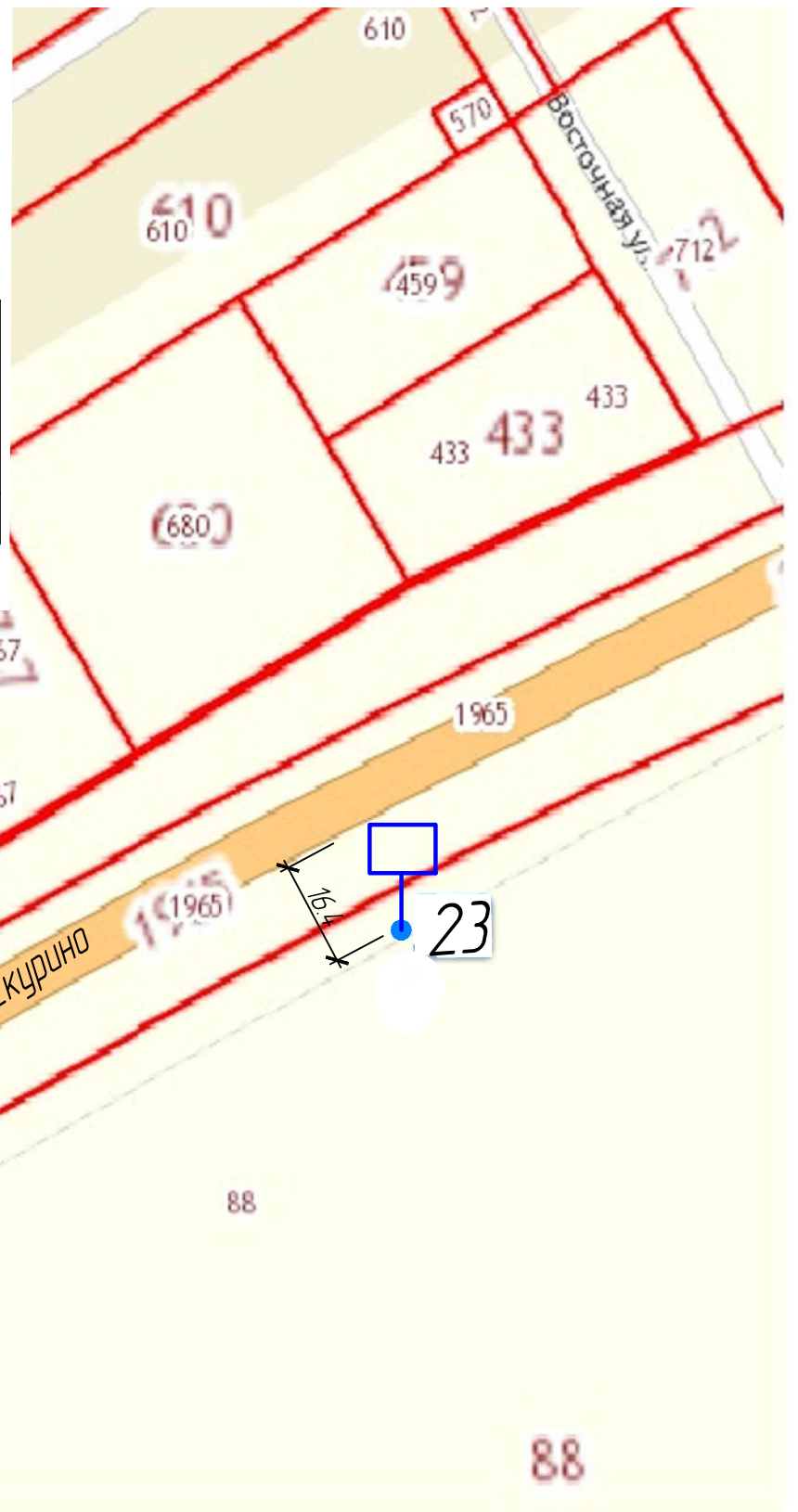
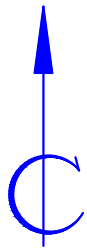
Наименование	Обозначение
1	2
Рекламная конструкция	
Кадастровый номер земельного участка	217
Границы учтенных земельных участков	
Дорожный знак	
Километровый столбик	

СВЕДЕНИЯ О ХАРАКТЕРНЫХ ТОЧКАХ

Обозначение характерных точек границ	Координаты	
	X	Y
22	540107.52	131144.19

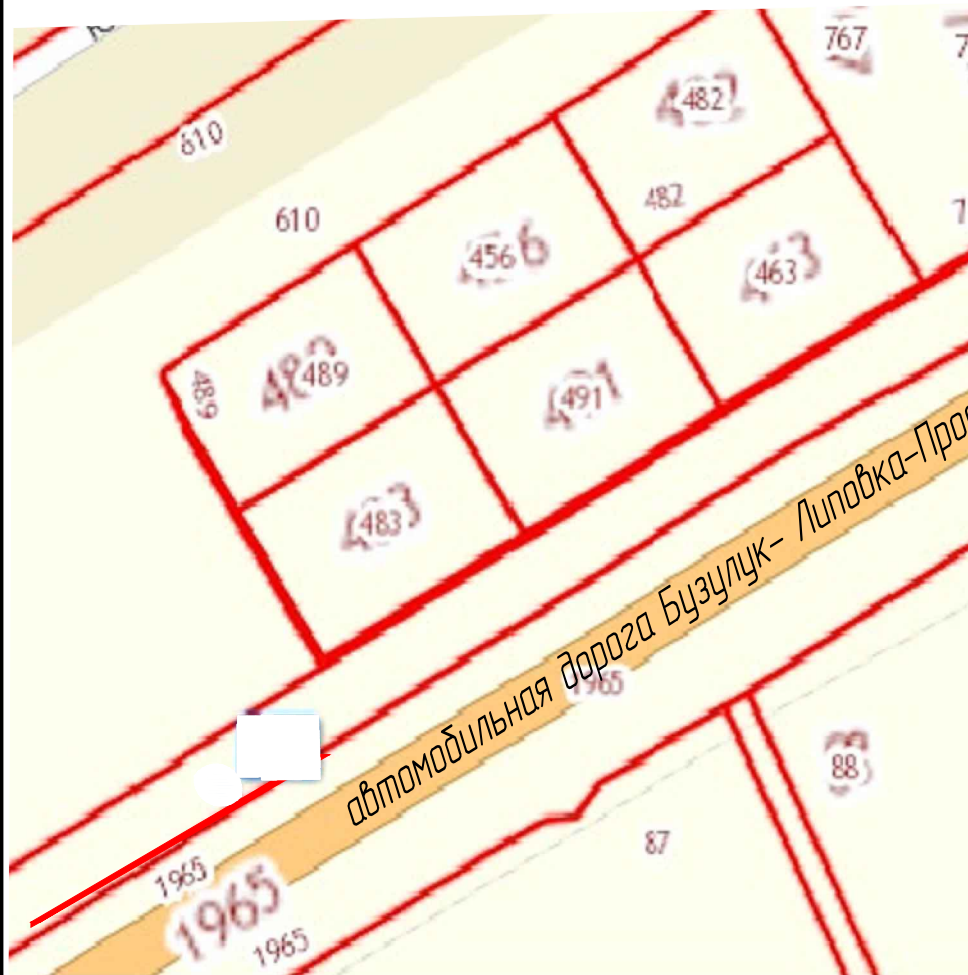
Изм.						279-2020-ПЗУ		
Кол. уч.	Лист	№ док.	Подпись	Дата	Оренбургская область, Бузулукский район			
Разработал	Васильев Е. В.			11.20	Пригородный сельсовет	Стадия	Лист	Листов
Проверил	Чулкова Н. П.			11.20		П	18	23
ГИП	Дрючков В. Г.			11.20				
Н. контроль	Степанова С. А.			11.20	Схема размещения рекламной конструкции №22, условные обозначения, М 1:1000			ООО "Центр проектирования"

СХЕМА РАЗМЕЩЕНИЯ РЕКЛАМНОЙ КОНСТРУКЦИИ №23, НА ТЕРРИТОРИИ БУЗУЛУКСКОГО РАЙОНА,
КАДАСТРОВЫЙ НОМЕР КВАРТАЛА 56:08:2104003



ТЕХНИЧЕСКАЯ ХАРАКТЕРИСТИКА РЕКЛАМНОЙ КОНСТРУКЦИИ

№ рекламной конструкции	Вид рекламной конструкции	Размер информационного поля рекламной конструкции	Количество сторон рекламной конструкции	Общая площадь информационного поля рекламной конструкции, м ²
23	отдельно-стоящий щит	3 x 6	2	36



УСЛОВНЫЕ ГРАФИЧЕСКИЕ ОБОЗНАЧЕНИЯ

Наименование	Обозначение
1	2
Рекламная конструкция	
Кадастровый номер земельного участка	483
Границы учтенных земельных участков	
Дорожный знак	
Километровый столбик	

СВЕДЕНИЯ О ХАРАКТЕРНЫХ ТОЧКАХ

Обозначение характерных точек границ	Координаты	
	X	Y
23	540368,07	1311889,12

Изм.	Кол. уч.	Лист	№ док.	Подпись	Дата
Разработал				Васильев Е. В.	11.20
Проверил				Чулкова Н. П.	11.20
ГИП				Дрючков В. Г.	11.20
Н. контроль				Степанова С. А.	11.20

279-2020-ПЗУ

Оренбургская область, Бузулукский район

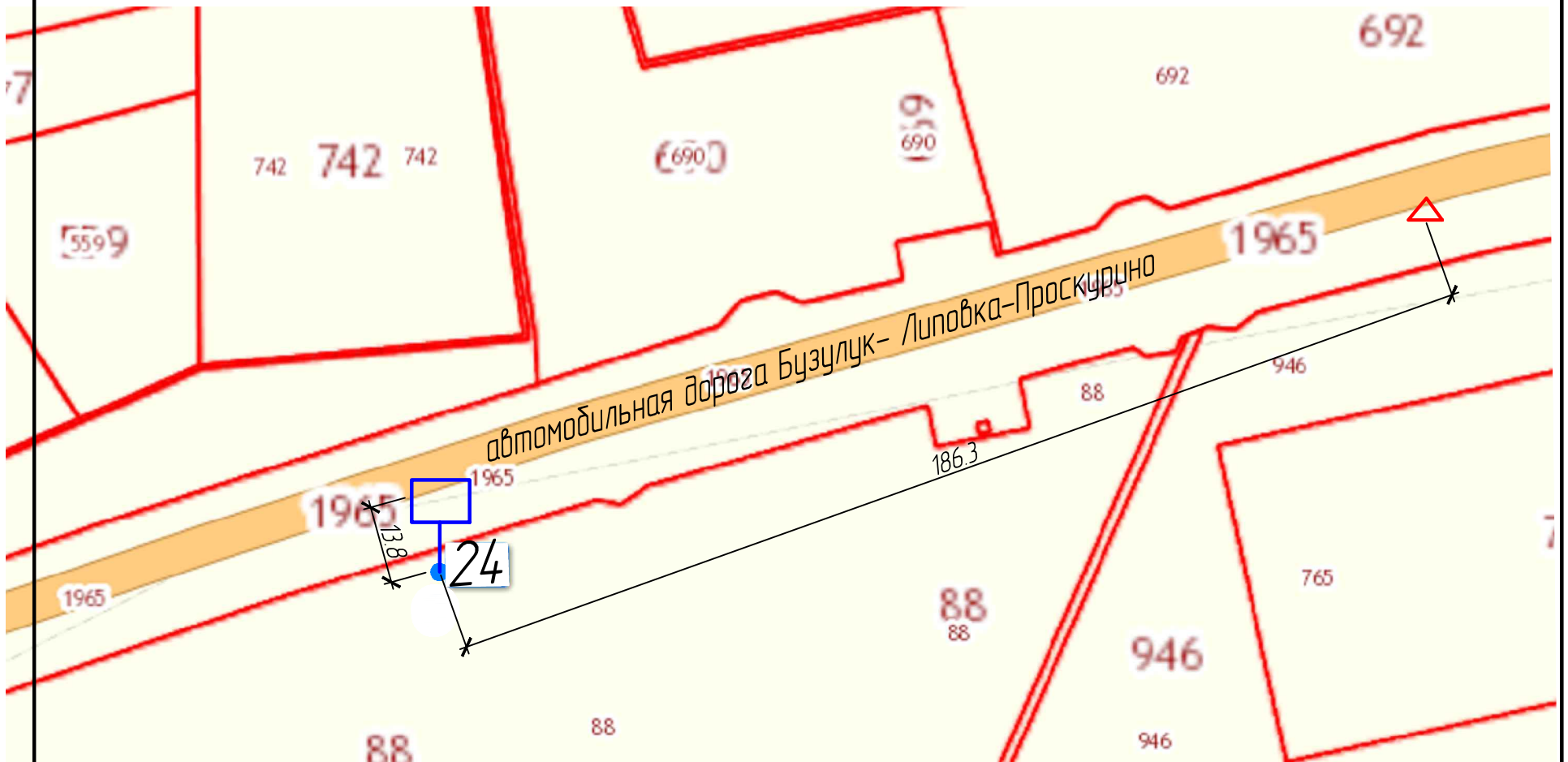

Пригородный сельсовет

Стадия	Лист	Листов
П	19	23

Схема размещения рекламной конструкции №23,
условные обозначения, М 1:1000

ООО "Центр
проектирования"

СХЕМА РАЗМЕЩЕНИЯ РЕКЛАМНОЙ КОНСТРУКЦИИ №24 НА ТЕРРИТОРИИ БУЗУЛУКСКОГО РАЙОНА,
КАДАСТРОВЫЙ НОМЕР КВАРТАЛА 56:08:2105005



ТЕХНИЧЕСКАЯ ХАРАКТЕРИСТИКА РЕКЛАМНОЙ КОНСТРУКЦИИ

№ рекламной конструкции	Вид рекламной конструкции	Размер информационного поля рекламной конструкции	Количество сторон рекламной конструкции	Общая площадь информационного поля рекламной конструкции, м ²
24	отдельно-стоящий щит	3 x 6	2	36

УСЛОВНЫЕ ГРАФИЧЕСКИЕ ОБОЗНАЧЕНИЯ

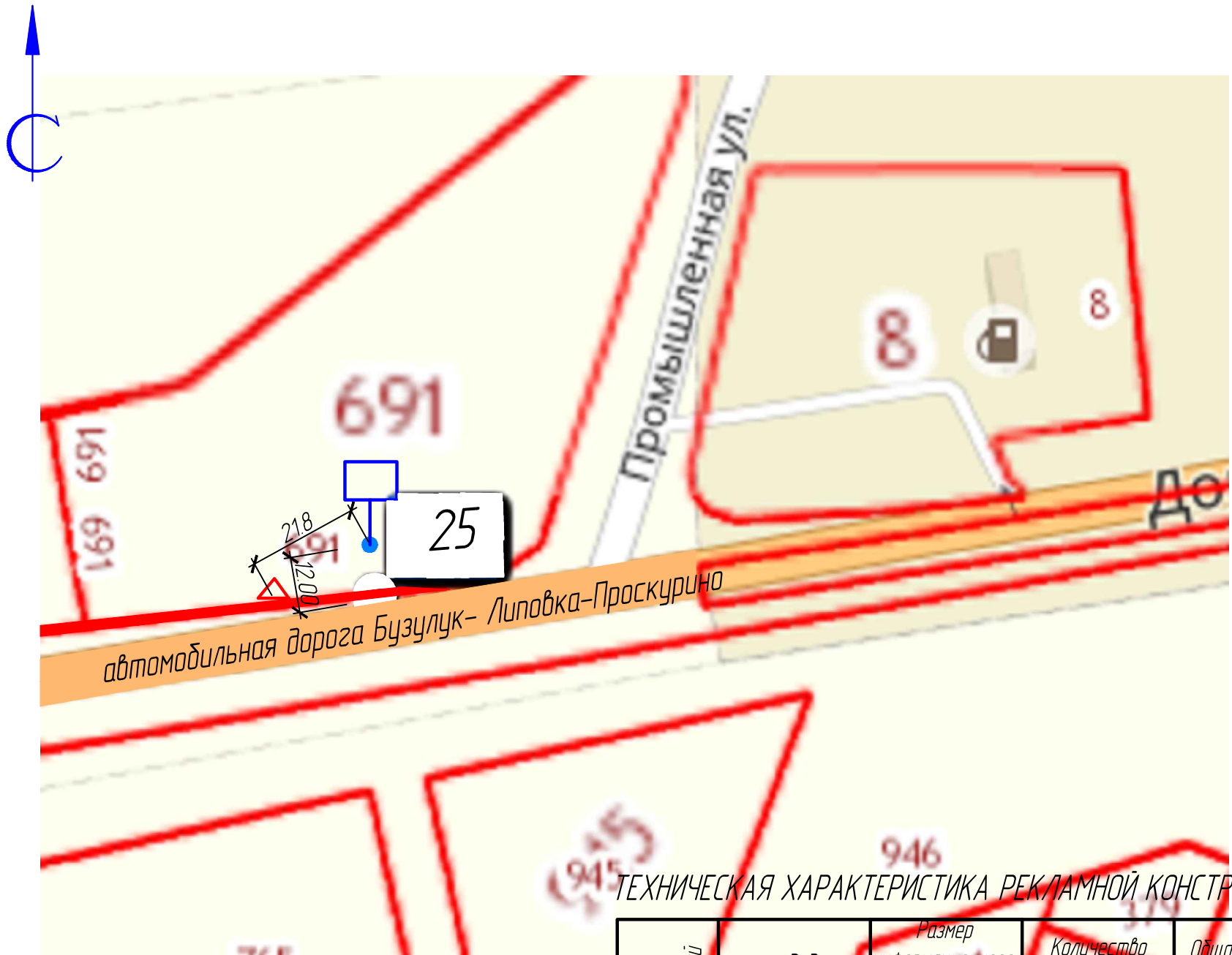
Наименование	Обозначение
1	2
Рекламная конструкция	
Кадастровый номер земельного участка	88
Границы учтенных земельных участков	
Дорожный знак	
Километровый столбик	

СВЕДЕНИЯ О ХАРАКТЕРНЫХ ТОЧЕК

Обозначение характерных точек границ	Координаты	
	X	Y
24	540458,81	1312113,69

279-2020-ПЗУ					
Оренбургская область, Бузулукский район					
Изм.	Кол. уч.	Лист	№ док.	Подпись	Дата
Разработал		Васильев Е. В.			11.20
Проверил		Чулкова Н. П.			11.20
ГИП		Дрючков В. Г.			11.20
Н. контроль		Степанова С. А.			11.20
Пригородный сельсовет			Стадия	Лист	Листов
Схема размещения рекламной конструкции №24, условные обозначения, М 1:1000			П	20	23
ООО "Центр проектирования"					

СХЕМА РАЗМЕЩЕНИЯ РЕКЛАМНОЙ КОНСТРУКЦИИ №25 НА ТЕРРИТОРИИ БУЗУЛУКСКОГО РАЙОНА,
КАДАСТРОВЫЙ НОМЕР КВАРТАЛА 56:08:2104003



ТЕХНИЧЕСКАЯ ХАРАКТЕРИСТИКА РЕКЛАМНОЙ КОНСТРУКЦИЙ

№ рекламной конструкции	Вид рекламной конструкции	Размер информационного поля рекламной конструкции	Количество сторон рекламной конструкции	Общая площадь информационного поля рекламной конструкции, м ²
25	отдельно-стоящий щит	3 x 6	2	36

УСЛОВНЫЕ ГРАФИЧЕСКИЕ ОБОЗНАЧЕНИЯ


Наименование	Обозначение
1	2
Рекламная конструкция	
Кадастровый номер земельного участка	691
Границы учтенных земельных участков	
Дорожный знак	
Километровый столбик	

СВЕДЕНИЯ О ХАРАКТЕРНЫХ ТОЧЕК

Обозначение характерных точек границ	Координаты	
	X	Y
25	540566,84	13124,23,57

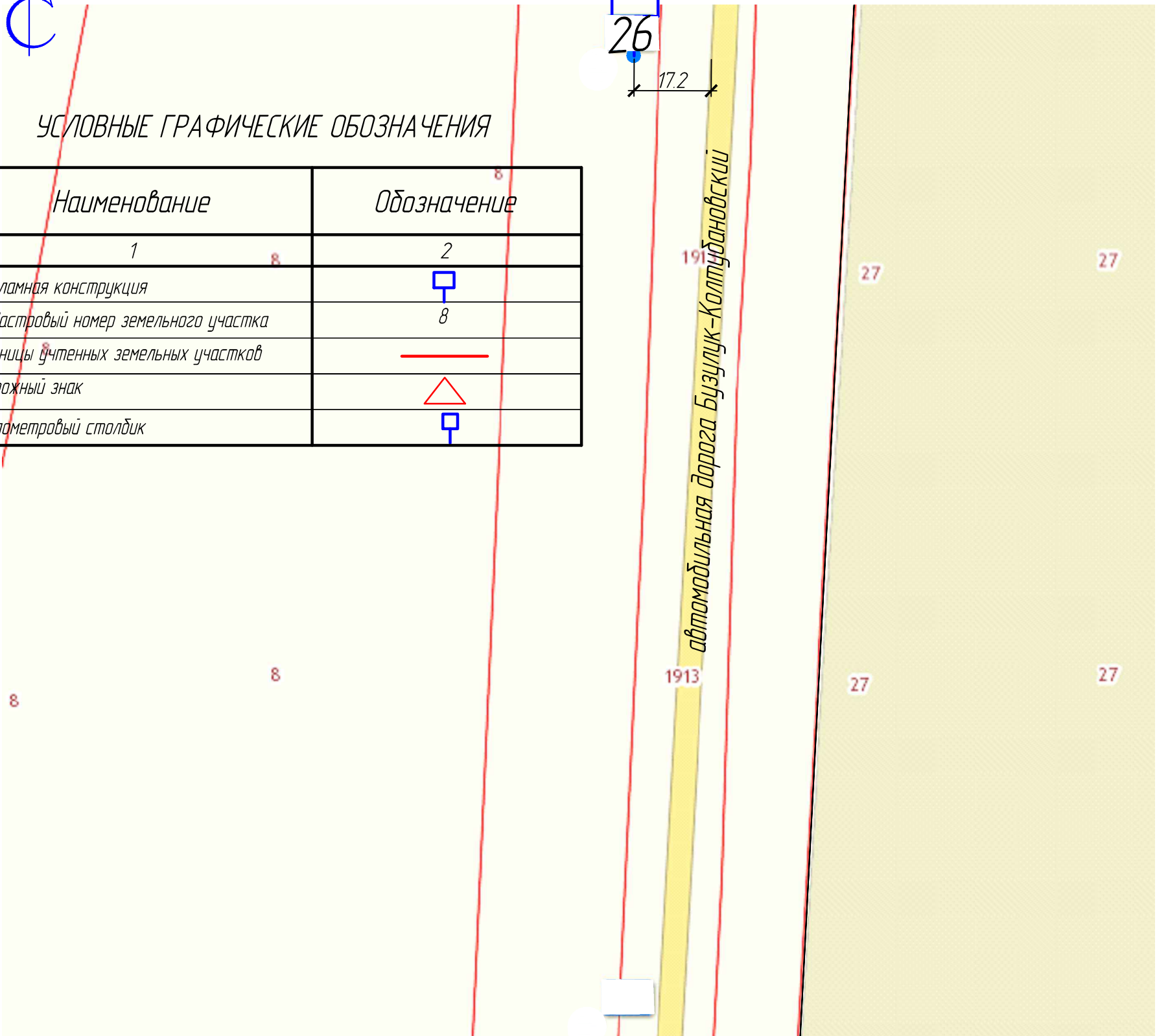
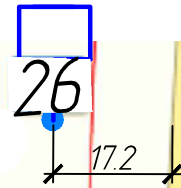
279-2020-ПЗУ					
Оренбургская область, Бузулукский район					
Изм.	Кол. уч.	Лист	№ док.	Подпись	Дата
Разработал		Васильев Е. В.			11.20
Проверил		Чулкова Н. П.			11.20
ГИП		Дрючков В. Г.			11.20
Н. контроль		Степанова С. А.			11.20
Пригородный сельсовет				Стадия	Лист
				П	21
				Листов	23
Схема размещения рекламной конструкции №25, условные обозначения, М 1:1000				ООО "Центр проектирования"	

СХЕМА РАЗМЕЩЕНИЯ РЕКЛАМНОЙ КОНСТРУКЦИИ №26, НА ТЕРРИТОРИИ БУЗУЛУКСКОГО РАЙОНА,
КАДАСТРОВЫЙ НОМЕР КВАРТАЛА 56:08:1808014



УСЛОВНЫЕ ГРАФИЧЕСКИЕ ОБОЗНАЧЕНИЯ

Наименование	Обозначение
1	2
Рекламная конструкция	
Кадастровый номер земельного участка	8
Границы учтенных земельных участков	
Дорожный знак	
Километровый столбик	



ТЕХНИЧЕСКАЯ ХАРАКТЕРИСТИКА РЕКЛАМНОЙ КОНСТРУКЦИИ

№ рекламной конструкции	Вид рекламной конструкции	Размер информационного поля рекламной конструкции	Количество сторон рекламной конструкции	Общая площадь информационного поля рекламной конструкции, м ²
26	отдельно-стоящий щит	3 x 6	2	36

СВЕДЕНИЯ О ХАРАКТЕРНЫХ ТОЧКАХ

Обозначение характерных точек границ	Координаты	
	X	Y
26	544733,70	1311934,67

279-2020-ПЗУ

Оренбургская область, Бузулукский район

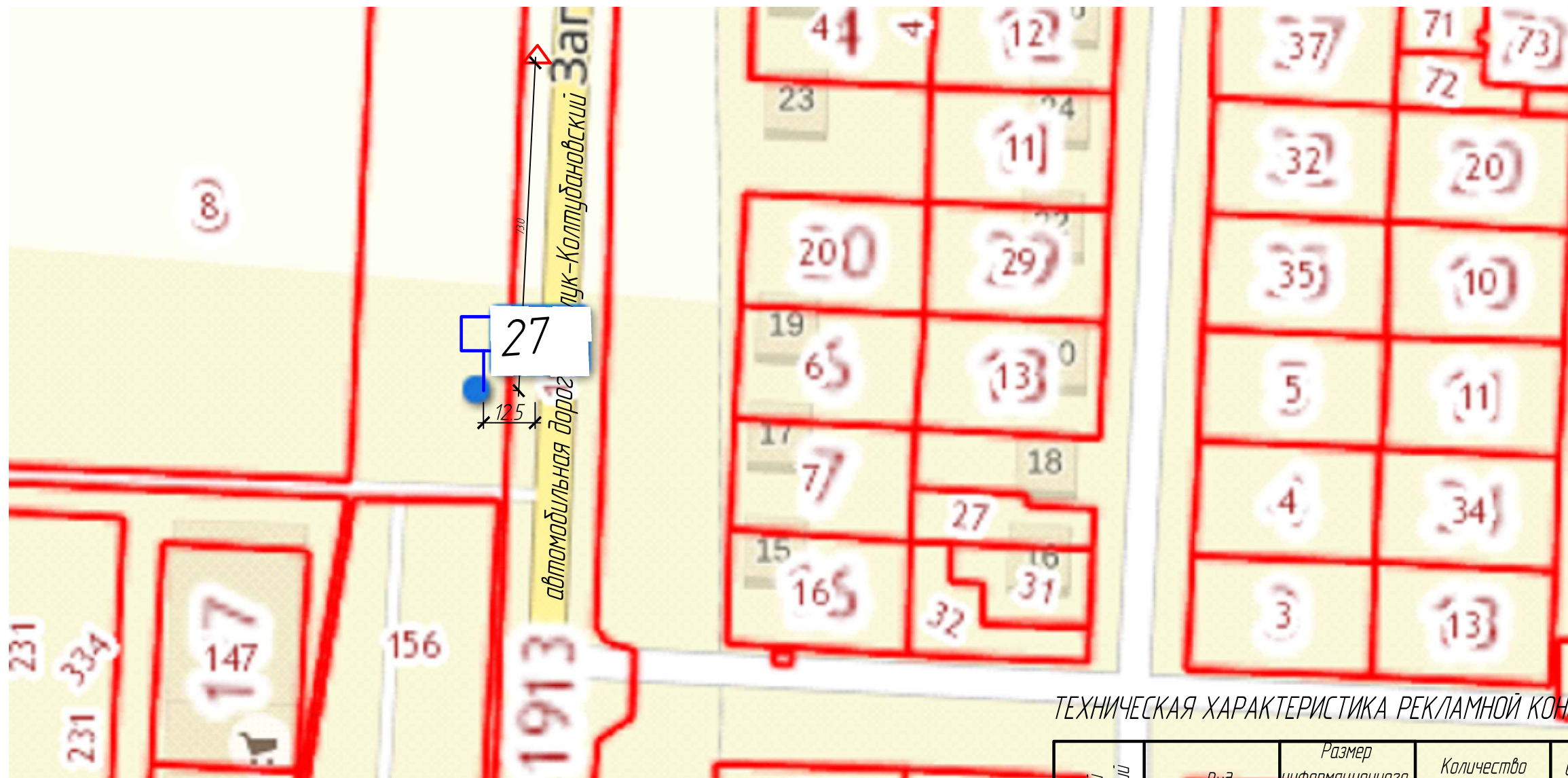

Изм.	Кол. уч.	Лист	№ док.	Подпись	Дата
Разработал				Васильев Е.В.	11.20
Проверил				Чулкова Н.П.	11.20
ГИП				Дрючков В.Г.	11.20
Н. контроль				Степанова С.А.	11.20

Палимовский сельсовет	Стадия	Лист	Листов
	П	22	23

Схема размещения рекламной конструкции ,
№ 26 условные обозначения, М 1:1000

ООО "Центр проектирования"

СХЕМА РАЗМЕЩЕНИЯ РЕКЛАМНОЙ КОНСТРУКЦИИ №27 НА ТЕРРИТОРИИ БУЗУЛУКСКОГО РАЙОНА,
КАДАСТРОВЫЙ НОМЕР КВАРТАЛА 56:08:1808014



ТЕХНИЧЕСКАЯ ХАРАКТЕРИСТИКА РЕКЛАМНОЙ КОНСТРУКЦИИ

№ рекламной конструкции	Вид рекламной конструкции	Размер информационного поля рекламной конструкции	Количество сторон рекламной конструкции	Общая площадь информационного поля рекламной конструкции, м²
27	отдельно-стоящий щит	3 x 6	2	36

СВЕДЕНИЯ О ХАРАКТЕРНЫХ ТОЧКАХ УСЛОВНЫЕ ГРАФИЧЕСКИЕ ОБОЗНАЧЕНИЯ

Обозначение характерных точек границ	Координаты	
	X	Y
27	543990.37	1311906.59

Наименование	Обозначение
1	2
Рекламная конструкция	
Кадастровый номер земельного участка	8
Границы учтенных земельных участков	
Дорожный знак	
Километровый столбик	

Изм.	Кол. уч.	Лист	№ док.	Подпись	Дата
Разработал				Васильев Е. В.	11.20
Проверил				Чулкова Н. П.	11.20
ГИП				Дрючков В. Г.	11.20
Н. контроль				Степанова С. А.	11.20

279-2020-ПЗУ		
Оренбургская область, Бузулукский район		
Палимовский сельсовет		
Стадия	Лист	Листов
П	23	23
Схема размещения рекламной конструкции №27, условные обозначения, М 1:1000		ООО "Центр проектирования"