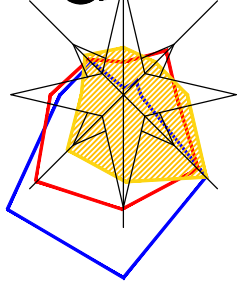


С



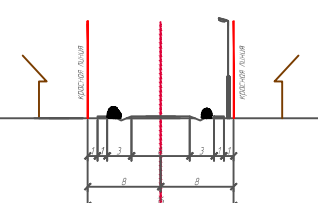
Внесение изменений в проект планировки территории комплексного малоэтажного строительства площадью 40.9 га по адресу: Оренбургская область, Бузулукский район, Новоалександровский сельсовет, земельный участок находится в северо-восточной части кадастрового квартала 56:08:1709002

ПРОЕКТ ПЛАНИРОВКИ

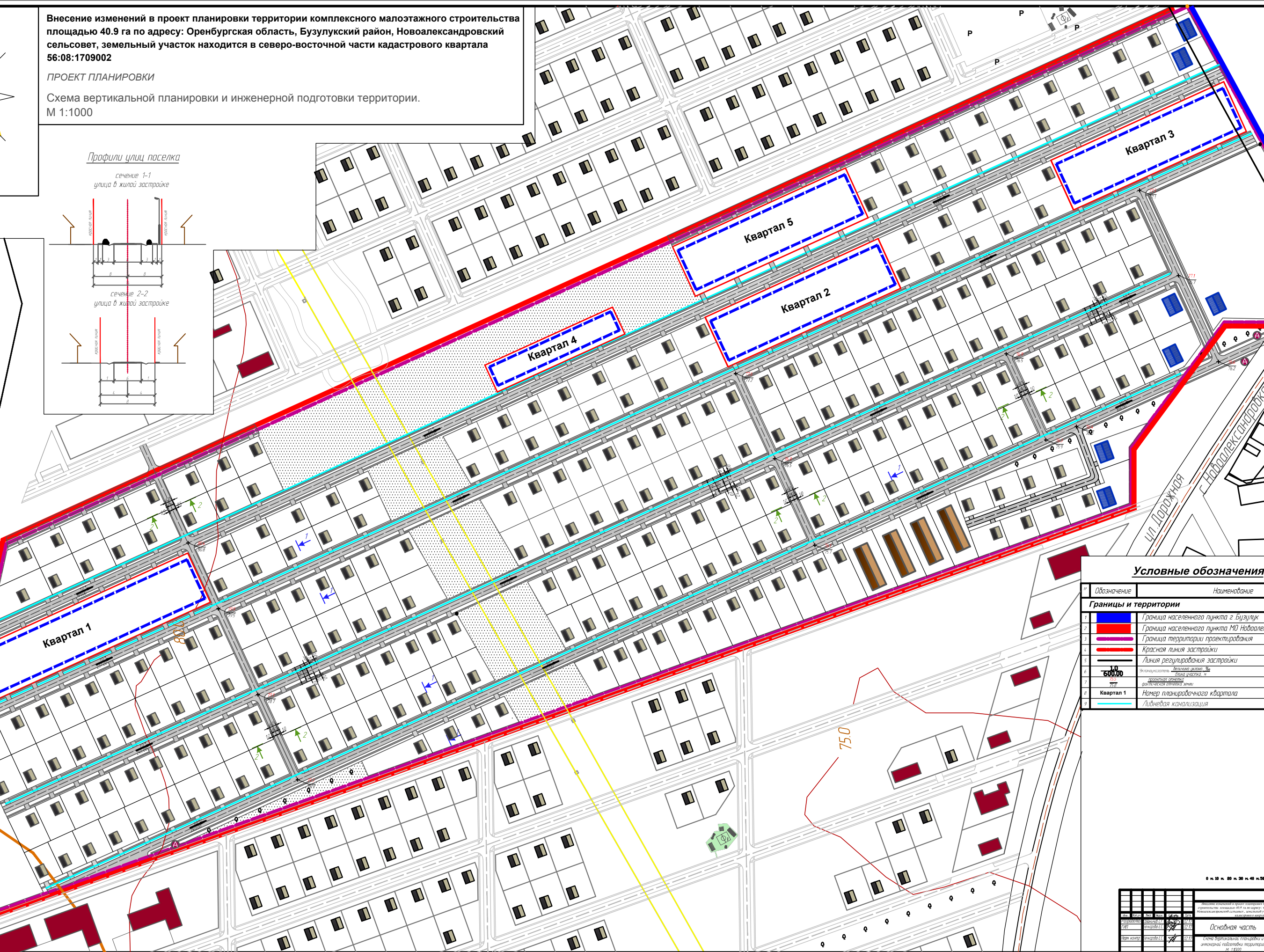
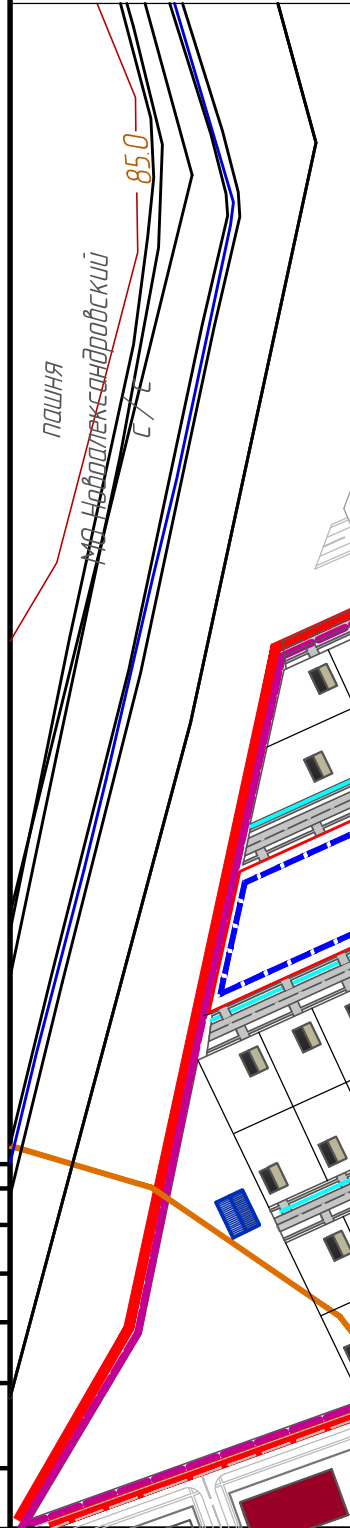
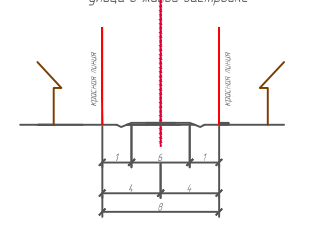
Схема вертикальной планировки и инженерной подготовки территории.  
М 1:1000

Профили улиц поселка

сечение 1-1  
улица в жилой застройке



сечение 2-2  
улица в жилой застройке



Условные обозначения

№	Обозначение	Наименование
<b>Границы и территории</b>		
1		Граница населенного пункта г. Бузулук
2		Граница населенного пункта МО Новоалександровский с./с.
3		Граница территории проектирования
4		Красная линия застройки
5		Линия регулирования застройки
6		Шкала: 1:600000
7		Условные обозначения: граница участка, граница территории проектирования
8		Квартал 1
9		Линейная канализация

0 м 10 м 20 м 30 м 40 м 50 м 60 м 70 м 80 м 90 м 100 м		0062-12.2017-П117
Исполнитель:	Основная часть	ЛД 4 6
УТВ.	Схема вертикальной планировки и инженерной подготовки территории	ЭНЕРГострой-ГРУПП
Масштаб: 1:1000	М 1:1000	Лист 1