

Приложение к распоряжению
министерства природных ресурсов, экологии
и имущественных отношений Оренбургской области
от 06.03.2024 № 362-р

Извещение

**о проведении электронного аукциона на право заключения договоров аренды
земельных участков с кадастровыми номерами
56:08:0804002:232, 56:08:0804002:234**

1. Министерство природных ресурсов, экологии и имущественных отношений Оренбургской области сообщает о проведении электронного аукциона на право заключения договоров аренды земельных участков с кадастровыми номерами 56:08:0804002:232, 56:08:0804002:234. Аукцион проводится в соответствии с Земельным Кодексом Российской Федерации. **Организатор аукциона** - министерство природных ресурсов, экологии и имущественных отношений Оренбургской области. **Форма аукциона** - аукцион в электронной форме, открытый аукцион, открытый по составу участников и открытый по форме подачи предложений о цене. **Оператор** – юридическое лицо, владеющее сайтом в информационно-телекоммуникационной сети «Интернет», на котором организуются торги в форме аукциона (далее – электронная площадка).

2. **Основание проведения аукциона** – Распоряжение министерства природных ресурсов, экологии и имущественных отношений Оренбургской области от 06.03.2024 № 362-р

Аукцион в отношении земельного участка проводится на электронной площадке ее оператором.

3. **Дата, место, время и порядок проведения аукциона:** 19.04.2024 года в 09 час. 00 мин. местного времени на электронной площадке ООО «РТС-тендер» <http://rts-tender.ru>.

Порядок проведения аукциона:

Непосредственно принимать участие в аукционе могут только заявители, признанные участниками аукциона.

Во время проведения процедуры аукциона оператор обеспечивает доступ участников к закрытой части электронной площадки и возможность представления ими предложений о цене имущества.

В течение 10 (десяти) минут со времени начала проведения процедуры аукциона участникам предлагается заявить предложение о цене предмета аукциона.

В случае если в течение указанного времени:

а) поступило предложение о цене предмета аукциона, то время для представления следующих предложений о цене предмета аукциона увеличенной на "шаг аукциона" продлевается на 10 минут со времени представления каждого следующего предложения. Если в течение 10 минут после представления последнего предложения о цене предмета аукциона следующее предложение не поступило, аукцион с помощью программно-аппаратных средств электронной площадки завершается;

б) не поступило ни одного предложения о начальной цене предмета аукциона, то аукцион с помощью программно-аппаратных средств электронной площадки завершается. В этом случае временем окончания представления предложений о цене имущества является время завершения аукциона.

Результаты аукциона оформляются протоколом проведения электронного аукциона, который подписывается усиленной квалифицированной электронной подписью оператором электронной площадки и размещается им на электронной площадке в течение одного часа после окончания электронного аукциона. На основании данного протокола организатор электронного аукциона в день проведения электронного аукциона обеспечивает подготовку протокола о результатах электронного аукциона, подписание данного протокола усиленной квалифицированной электронной подписью лицом, уполномоченным действовать от имени организатора аукциона, и его размещение в течение одного рабочего дня со дня подписания данного протокола на электронной

площадке. Протокол о результатах электронного аукциона после его размещения на электронной площадке в автоматическом режиме направляется оператором электронной площадки для размещения на официальном сайте.

В случае, если в аукционе участвовал только один участник или при проведении аукциона не присутствовал ни один из участников аукциона, аукцион признается несостоявшимся.

По результатам проведения электронного аукциона не допускается заключение договора аренды участка ранее чем через десять дней со дня размещения протокола рассмотрения заявок на участие в электронном аукционе в случае, если электронный аукцион признан несостоявшимся, либо протокола о результатах электронного аукциона на официальном сайте.

Организатор аукциона в течение пяти дней со дня истечения этого срока направляет победителю электронного аукциона или иным лицам, с которыми в соответствии с пунктами 13, 14, 20 и 25 статьи 39.12 ЗК РФ заключается договор аренды земельного участка, подписанный проект договора аренды земельного участка. При этом договор аренды земельного участка заключается по цене, предложенной победителем аукциона, или в случае заключения указанного договора с единственным принявшим участие в аукционе его участником устанавливается в размере, равном начальной цене предмета аукциона.

С лица, с которым заключается договор по результатам проведения электронной процедуры на электронной площадке **ООО «РТС-тендер»** <http://rts-tender.ru>, взимается плата в размере одного процента начальной (максимальной) цены контракта и не более чем 5 тыс. рублей без учета налога на добавленную стоимость. В случае проведения аукциона на право заключения договора аренды земельного участка, находящегося в государственной или муниципальной собственности, включенного в перечень государственного имущества или перечень муниципального имущества, предусмотренные частью 4 статьи 18 Федерального закона "О развитии малого и среднего предпринимательства в Российской Федерации", а также в случае, если лицом, с которым заключается договор по результатам аукциона, проводимого в случае, предусмотренном пунктом 7 статьи 39.18 Земельного кодекса Российской Федерации, является гражданин, предельный размер такой платы не может составлять более одного процента начальной (максимальной) цены контракта и более чем 2 тыс. рублей.

4. Сведения о предметах аукциона:

Номер лота: № 1.

Кадастровый номер земельного участка: 56:08:0804002:232.

Местоположение: Российская Федерация, Оренбургская область, Бузулукский район, с/с Каменносарминский, земельный участок расположен в кадастровом квартале 56:08:0804002.

Категория земельного участка: земли сельскохозяйственного назначения.

Вид разрешенного использования: сельскохозяйственное использование (1.0).

Площадь: 452092 кв. м.

Права на земельный участок: отсутствуют.

Ограничения прав на земельный участок: вид ограничения (обременения): ограничения прав на земельный участок, предусмотренные статьей 56 Земельного кодекса Российской Федерации; Срок действия: не установлен; реквизиты документа-основания: распоряжение "Об установлении публичного сервитута для размещения объекта электросетевого хозяйства регионального значения" от 03.11.2021 № 2486-р выдан: Министерство природных ресурсов, экологии и имущественных отношений Оренбургской области; Содержание ограничения (обременения): В соответствии с п. 1 ст. 39.37 Земельного кодекса Российской Федерации от 25.10.2001 № 136-ФЗ публичный сервитут устанавливается в интересах публичного акционерного общества «Россети Волга» (ОГРН 1076450006280, местоположение: 410031, Российская Федерация, Саратовская область, г. Саратов, ул. Первомайская, д. 42/44), в целях размещения существующего линейного объекта электросетевого хозяйства регионального значения ВЛ 110 "Бузулук-Промысловая с 2-х цепной отпайкой на ПС "Линейная" на частях земельных участков: 56:08:0000000:11, 56:08:0000000:127, 56:08:0000000:147, 56:08:0000000:148, 56:08:0000000:143,

56:08:0000000:163, 56:08:0000000:142, 56:08:0000000:98, 56:08:0000000:76,
 56:08:1701001:293, 56:08:1701001:353, 56:08:1701001:432, 56:08:1701001:519,
 56:08:1701001:627, 56:08:1701001:841, 56:08:1701001:843, 56:08:1701001:929,
 56:08:1701001:932, 56:08:1701001:1102, 56:38:0000000:61, 56:38:0000000:81,
 56:38:0206013:11, 56:38:0206019:15, 56:38:0206019:29, 56:38:0206030:16, 56:38:0206035:13,
 56:38:0214023:69, 56:38:0207002:134, 56:38:0207002:167, 56:38:0214023:266,
 56:38:0000000:2277, 56:38:0000000:2284, 56:38:0000000:2298, 56:38:0000000:3297,
 56:38:0000000:4041, 56:38:0000000:4044, 56:38:0000000:4045, 56:08:1111001:8,
 56:08:0305001:28, 56:08:0305002:19, 56:08:0305003:10, 56:08:0309003:35, 56:08:0310003:41,
 56:08:0310003:44, 56:08:0310004:33, 56:08:0804002:18, 56:08:0806004:97, 56:08:1107001:28,
 56:08:1110001:23, 56:08:1110001:26, 56:08:1704001:22, 56:08:1705001:12, 56:08:1706001:95,
 56:08:0000000:288, 56:08:0000000:289, 56:08:0000000:290, 56:08:0801001:430,
 56:08:1115003:217, 56:08:1115003:225, 56:08:1701001:969, 56:08:1709002:204,
 56:08:2105005:691, 56:08:0000000:1593, 56:08:0000000:1891, 56:08:0000000:1892,
 56:08:0000000:1897, 56:08:0000000:1960, 56:08:0000000:1961, 56:08:0000000:1968,
 56:08:0000000:2115, 56:08:0000000:2349, 56:08:0000000:2504, 56:08:0000000:2520,
 56:08:0000000:2633, 56:08:0000000:2682, 56:08:0000000:2689, 56:08:0000000:2690,
 56:08:0000000:2691, 56:08:0000000:2692, 56:08:0000000:2693, 56:08:0000000:2694,
 56:08:0000000:2695, 56:08:0000000:2696, 56:08:0000000:2697, 56:08:0000000:2698,
 56:08:0000000:2699, 56:08:0000000:2994, 56:08:0000000:3032, 56:08:0000000:3033,
 56:08:0000000:3039, 56:08:1701001:1767, 56:08:1701001:1962, 56:08:1701001:1998,
 56:08:1701001:2007, 56:08:1701001:2256, 56:08:1701001:2572, 56:08:1701001:2693,
 56:08:1701001:3011, 56:08:1709002:1686, 56:08:1709002:1687, 56:08:1709002:1688,
 56:08:1709002:1689, 56:08:1709002:2141, 56:08:1709002:2142, 56:08:1709002:2143,
 56:08:1709002:2156, 56:08:2105005:1055, 56:08:2105005:1057, 56:08:2105005:1057,
 56:08:2105005:1058, 56:08:2105005:1059, 56:08:2105005:1060, 56:08:2105005:1061,
 56:08:2105005:1062, 56:08:2105005:1063, 56:08:2105005:1064, 56:08:2105005:1068,
 56:08:2105005:1078, 56:08:2105005:1089, 56:08:2105005:1090, 56:08:2105005:1091,
 56:08:2105005:1092, 56:08:2105005:1093, 56:08:2105005:1094, 56:08:2105005:1095,
 56:08:2105005:1096, 56:08:2105005:1097, 56:08:2105005:1098, 56:08:2105005:1100,
 56:08:2105005:1101, 56:08:2105005:1107, 56:08:2105005:1108, 56:08:2105005:1109,
 56:08:2105005:1110, 56:08:2105005:1349, 56:38:0206019:1, 56:38:0206019:2,
 56:38:0206019:4, 56:38:0206019:5, 56:38:0206019:6, 56:38:0206019:7, 56:38:0206019:9,
 56:38:0206030:4, 56:38:0206030:5, 56:38:0206030:6, 56:38:0206030:9, 56:38:0206035:1,
 56:38:0206035:2, 56:38:0206035:4, 56:38:0206035:6, 56:38:0206035:8, 56:38:0206035:9,
 56:38:0206039:1, 56:38:0206039:2, 56:38:0206039:3, 56:38:0206039:4, 56:38:0206039:5,
 56:38:0206039:6, 56:38:0206039:7, 56:38:0206039:8, 56:38:0207002:1, 56:38:0207002:3,
 56:38:0214024:1, 56:38:0206019:10, 56:38:0206019:11, 56:38:0206019:12, 56:38:0206019:13,
 56:38:0206024:18, 56:38:0206030:12, 56:38:0206030:15, 56:38:0206035:10, 56:38:0206035:11,
 56:38:0206039:10, 56:38:0206039:12, 56:38:0207002:11, 56:38:0214023:49, 56:38:0214023:52,
 56:10:1007021:8, 56:10:0709007:47, 56:10:1005001:20, 56:10:1005002:33, 56:10:1005002:44,
 56:10:1007019:20, 56:10:1007019:27, 56:10:1007019:29, 56:10:1007019:30, 56:10:1007020:28,
 56:10:1007022:24, 56:10:1007022:25, 56:10:1007022:26, 56:10:1007022:27, 56:10:1007022:28,
 56:10:1008027:74, 56:10:1008028:35, 56:10:1008028:36, 56:10:1008029:30, 56:10:1008029:52,
 56:10:0000000:133, 56:10:0000000:155, 56:10:0000000:708, 56:10:0709004:213,
 56:10:0709004:214, 56:10:0709004:215, 56:10:0709004:216, 56:10:0709004:217,
 56:10:0709004:218, 56:10:1005001:155, 56:10:1005001:156, 56:10:1005001:161,
 56:10:1005001:162, 56:10:1005001:164, 56:10:0000000:1980, 56:10:0000000:1981,
 56:10:0000000:2404, 56:10:0000000:2453, 56:10:0000000:2486, 2582, 56:10:0000000:2582,
 56:10:0000000:2593, 56:10:0000000:2605, 56:10:0000000:2606, 56:10:0000000:2618,
 56:10:0000000:2625, 56:10:0000000:2713, 56:10:1005001:171, 56:10:0709005:5,
 56:08:0000000:2477, 56:10:0000000:24, 56:08:0000000:129, 56:08:0000000:3265,
 56:08:0000000:3266, 56:08:0309003:263, 56:08:0804002:232, 56:38:0000000:4584,
 56:08:1701001:3246, 56:08:1701001:3247. Публичный сервитут устанавливается сроком на
 49 лет.; Реестровый номер границы: 56:00-6.1150; Вид объекта реестра границ: Зона с

особыми условиями использования территории; Вид зоны по документу: Зона публичного сервитута объекта электросетевого хозяйства: ВЛ 110 "Бузулук-Промысловая с 2-х цепной отпайкой на ПС "Линейная"; Тип зоны: Зона публичного сервитута;

вид ограничения (обременения): ограничения прав на земельный участок, предусмотренные статьей 56 Земельного кодекса Российской Федерации; Срок действия: не установлен; реквизиты документа-основания: постановление "Об утверждении правил охраны электрических сетей напряжением свыше 1000 вольт" от 26.03.1984 № 255 выдан: Совет Министров СССР; Содержание ограничения (обременения): содержание ограничений использования объектов недвижимости в границах зоны с особыми условиями использования территорий - указаны в Постановлении Совета Министров СССР от 26.03.1984 г. № 255 "Об утверждении правил охраны электрических сетей напряжением свыше 1000 вольт".; Реестровый номер границы: 56:00-6.406; Вид объекта реестра границ: Зона с особыми условиями использования территории; Вид зоны по документу: зона с особыми условиями использования территорий - охранная зона ВЛ-110 кВ Бузулук-Промысловая с 2-х цепной отпайкой на ПС "Линейная" Оренбургская область Бузулукский район, Грачевский район, Сорочинский район; Тип зоны: Охранная зона инженерных коммуникаций; Номер: б/н.

Сведения о начальной цене предмета аукциона: 169 670,13 руб. (1 885 223,64 руб. * 9%).

Сведения о «шаге аукциона»: 5 090,10 руб. (169 670,13 руб. * 3%).

Цель использования: сельскохозяйственное использование.

Номер лота: № 2.

Кадастровый номер земельного участка 56:08:0804002:234.

Местоположение: Российская Федерация, Оренбургская область, Бузулукский район, с/с Каменносарминский, земельный участок расположен в кадастровом квартале 56:08:0804002.

Категория земельного участка: земли сельскохозяйственного назначения.

Вид разрешенного использования: сельскохозяйственное использование (1.0).

Площадь: 517428 кв. м.

Права на земельный участок: отсутствуют.

Ограничения прав на земельный участок: отсутствуют.

Сведения о начальной цене предмета аукциона: 207 229,91 руб. (2 302 554,60 руб. * 9%).

Сведения о «шаге аукциона»: 6 216,90 руб. (207 229,91 руб. * 3%).

Цель использования: сельскохозяйственное использование.

Сведения о форме заявки на участие в аукционе, порядке ее приема, об адресе места ее приема, о дате и времени начала и окончания приема заявок на участие в аукционе:

Форма заявки содержится в приложении № 1 к настоящему извещению.

Заявки подаются на электронную площадку **ООО «РТС-тендер»** <http://rts-tender.ru>, начиная с даты начала приема заявок до времени и даты окончания приема заявок, указанных в извещении о проведении аукциона в электронной форме.

Для участия в аукционе заявители представляют:

- 1) заявку на участие в аукционе по установленной в извещении о проведении аукциона форме с указанием банковских реквизитов счета для возврата задатка;
- 2) копии документов, удостоверяющих личность заявителя (для граждан);
- 3) надлежащим образом заверенный перевод на русский язык документов о государственной регистрации юридического лица в соответствии с законодательством иностранного государства в случае, если заявителем является иностранное юридическое лицо;
- 4) документы, подтверждающие внесение задатка.

Один заявитель вправе подать только одну заявку на участие в аукционе для каждого лота.

Заявка на участие в аукционе направляется оператору электронной площадки в форме электронного документа с приложением с приложением документов, указанных в

подпунктах 2 - 4 пункта 1, пункте 1.1 статьи 39.12 ЗК РФ, на электронной площадке **ООО «РТС-тендер»** <http://rts-tender.ru>.

Заявка с прилагаемыми к ней документами, поданная в форме электронного документа, должна быть подписана усиленной квалифицированной электронной подписью в соответствии с Федеральным законом от 06.04.2011 № 63-ФЗ «Об электронной подписи».

Заявки с прилагаемыми к ним документами, поданные с нарушением установленного срока не регистрируются программными средствами электронной торговой площадки.

Решения о допуске или не допуске Заявителей к участию в аукционе в электронной форме принимает исключительно Комиссия по проведению аукционов по продаже земельных участков или аукционов на право заключения договоров аренды земельных участков. (далее – Комиссия)

Заявитель вправе не позднее дня окончания приема заявок отозвать заявку путем направления уведомления об отзыве заявки на электронную площадку.

Изменение заявки допускается только путем подачи Заявителем новой заявки в установленные в извещении о проведении аукциона сроки, при этом первоначальная заявка должна быть отозвана.

Время начала и окончания приема заявок на участие в аукционе: **с 9:00 18.03.2024 до 18:00 15.04.2024 (местного времени).**

Заявитель имеет право отозвать заявку на участие в аукционе до дня окончания срока приема заявок, уведомив об этом в письменной форме организатора аукциона. В случае отзыва заявки заявителем позднее дня окончания срока приема заявок задаток возвращается в порядке, установленном для участников аукциона.

Заявитель не допускается к участию в аукционе в следующих случаях:

- 1) непредставление необходимых для участия в аукционе документов или представление недостоверных сведений;
- 2) непоступление задатка на дату рассмотрения заявок на участие в аукционе;
- 3) подача заявки на участие в аукционе лицом, которое в соответствии с Земельным Кодексом РФ и другими федеральными законами не имеет права быть участником конкретного аукциона;
- 4) наличие сведений о заявителе, об учредителях (участниках), о членах коллегиальных исполнительных органов заявителя, лицах, исполняющих функции единоличного исполнительного органа заявителя, являющегося юридическим лицом, в реестре недобросовестных участников аукциона.

Подведение итогов приема заявок и принятие решения о признании претендентов участниками торгов осуществляется Комиссией по адресу: г. Оренбург, просп. Парковый, д. 6, каб. № 231а **17.04.2024 в 14:00** местного времени.

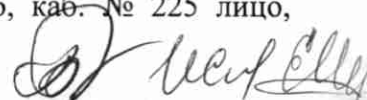
Протокол рассмотрения заявок на участие в электронном аукционе подписывается не позднее чем в течение одного дня со дня их рассмотрения усиленной квалифицированной электронной подписью лица, уполномоченного действовать от имени организатора аукциона, и размещается на электронной площадке не позднее чем на следующий рабочий день после дня подписания протокола. Данный протокол после размещения на электронной площадке в автоматическом режиме направляется оператором электронной площадки для размещения на официальном сайте.

Заявителям, признанным участниками электронного аукциона, и заявителям, не допущенным к участию в электронном аукционе, оператор электронной площадки направляет в электронной форме уведомления о принятых в отношении их решениях не позднее дня, следующего после дня подписания протокола.

Участником аукциона признается лицо, представившее заявку по установленной форме с приложением полного пакета документов, необходимых для участия в аукционе.

Осмотр земельного участка заинтересованными лицами на местности производится самостоятельно.

С даты опубликования извещения и до даты окончания срока приема заявок с понедельника по четверг с 14.00 до 18.00 местного времени, в пятницу с 14.00 до 17.00 местного времени по адресу: г. Оренбург, просп. Парковый, д. 6, каб. № 225 лицо,



желающее участвовать в торгах, может ознакомиться с документацией о предмете торгов, в том числе, для осмотра земельного участка на местности.

Получение копий документов, указанных выше, регистрируется в журнале получения документации о торгах, иных документов и материалов, выдаваемых заявителю.

8. Сведения о размере задатка, порядке его внесения участниками аукциона и возврата им задатка, банковских реквизитах счета для перечисления задатка:

Размер задатка равен 100% начальной цены предмета аукциона.

Срок поступления задатка – **15.04.2024**.

Сумма задатка перечисляется на счет министерства природных ресурсов, экологии и имущественных отношений Оренбургской области:

Получатель: Министерство Финансов Оренбургской области (Министерство природных ресурсов, экологии и имущественных отношений Оренбургской области) л/сч 007060010

ИНН - 5610128378

КПП – 561001001

Банк: сокращенное наименование – Отделение Оренбург Банка России//УФК по Оренбургской области, г. Оренбург);

БИК 015354008;

Расчетный счет 03222643530000005300;

Корсчет 40102810545370000045;

В графе «Назначение платежа» указать: «Перечисляется задаток для участия в аукционе на право заключения договора аренды земельного участка с кадастровым № _____».

Внесенный победителем аукциона задаток засчитывается в счет арендной платы за участок.

Представление документов, подтверждающих внесение задатка, признается заключением соглашения о задатке.


Лицам, участвовавшим в аукционе, но не победившим в нем, задатки возвращаются в течение трех рабочих дней со дня подписания протокола о результатах аукциона.

9. Сведения о сроке аренды земельных участков:

По лотам № 1, № 2 – 5 лет.

10. Приложением № 2 к настоящему извещению является **проект договора аренды земельного участка.**

Все вопросы, не нашедшие отражения в настоящем извещении, регулируются законодательством Российской Федерации.



**Рекомендуемая форма
заявки на участие в электронном аукционе**

Ознакомившись с извещением N _____, размещенным на официальном сайте <http://torgi.gov.ru> о проведении аукциона на право на заключения договора аренды земельного участка, передаваемого в аренду по результатам аукциона, и условиями его передачи, статьями 39.6, 39.11, 39.12 Земельного кодекса Российской Федерации, а также изучив предмет аукциона,

_____ (наименование организации, для физических лиц - Ф.И.О.)
(далее - Претендент), в лице _____,
(Ф.И.О. представителя)

действующего на основании _____,
(N и дата документа на представителя)

согласна (согласен) заключить договор аренды земельного участка с кадастровым номером _____, площадью _____ кв.м, с местоположением _____,

разрешенное использование: _____,
категория земель: _____,

в соответствии с предложениями по размеру цены предмета аукциона, которые будут поданы при проведении аукциона. Претендент согласен с тем, что он утрачивает обеспечение заявки на участие в аукционе (задаток), который перечисляется на счет министерства природных ресурсов, экологии и имущественных отношений Оренбургской области:

Получатель: Министерство Финансов Оренбургской области (Министерство природных ресурсов, экологии и имущественных отношений Оренбургской области) л/сч 007060010

ИНН - 5610128378

КПП - 561001001

Банк: сокращенное наименование – Отделение Оренбург Банка России//УФК по Оренбургской области, г.Оренбург);

БИК 015354008;

Расчетный счет 03222643530000005300;

Корсчет 40102810545370000045;

в следующих случаях:

признания его победителем аукциона и уклонения от заключения договора аренды земельного участка;

признания его лицом, с которым договор аренды земельного участка заключается в соответствии с пунктами 13, 14 или 20 статьи 39.12 Земельного кодекса Российской Федерации, и уклонения от заключения договора аренды земельного участка;

отказа претендента от подписания протокола о результатах торгов в случае признания его победителем торгов.

Подавая настоящую заявку, Претендент осведомлен о том, что он вправе отозвать ее до дня окончания срока приема заявок.

Претендент ознакомлен с проектом договора аренды земельного участка.

Претендент берет на себя обязательства, в случае признания его победителем аукциона, в срок не позднее 30 дней со дня направления победителю аукциона проекта договора аренды земельного участка вернуть в министерство подписанные им экземпляры договора.

Лицо, подающее заявку, подтверждает, что на дату подписания настоящей заявки он ознакомлен с документами, содержащим сведения об Участке, а также ему была предоставлена возможность ознакомиться с состоянием Участка в результате осмотра, который претендент мог осуществить самостоятельно или в порядке, установленном извещением, и претензий не имеет.

Лицо, подающее заявку, подтверждает свое согласие, а также согласие представляемого им лица на обработку персональных данных (сбор, систематизацию, накопление, хранение, уточнение (обновление, изменение), использование, распространение (в том числе передачу), обезличивание, блокирование, уничтожение персональных данных, а также иных действий, необходимых для обработки персональных данных в рамках подготовки, проведения и подведения итогов аукциона, заключения договоров аренды земельного участка, в том числе в автоматизированном режиме, включая принятие решений на их основе министерством в целях исполнения требований Земельного кодекса Российской Федерации. Срок действия согласия 10 лет.

Адрес Претендента: _____

контактный телефон: _____

Банковские реквизиты для возврата задатка (раздел заполняется печатным шрифтом):

ИНН Претендента _____

КПП Претендента: _____

Банк (полное наименование) _____

к/с _____

р/с _____

БИК _____

Для физических лиц:

ИНН Претендента _____

л/счет _____

транзитный счет _____

Должность, Ф.И.О. лица, уполномоченного действовать от имени заявителя

Приложение к заявке:

"__" _____ 20__ г.

(электронная подпись)



Договор аренды земельного участка

г. Оренбург

"__" _____ 20__ г.

Оренбургская область в лице Министерства природных ресурсов, экологии и имущественных отношений (далее по тексту - Министерство) в лице _____, действующего на основании Положения о Министерстве, именуемого в дальнейшем "Арендодатель", и _____, в лице _____, действующего на основании _____, именуемого в дальнейшем "Арендатор", и именуемые в дальнейшем "Стороны", на основании протокола о результатах аукциона от _____ (приложение N 1 - не приводится) заключили настоящий договор (далее по тексту - Договор) о нижеследующем:

1. Предмет Договора

1.1. Арендодатель предоставляет, а Арендатор принимает в аренду земельный участок площадью ____ кв. м, с кадастровым номером _____, категория земель: _____, местоположение земельного участка _____ (далее - Участок), с разрешенным использованием _____.

Цель использования земельного участка -

Земельный участок предоставляется Арендатору в границах, указанных в выписке из ЕГРН, прилагаемой к настоящему Договору (приложение N 2 - не приводится) и являющейся его неотъемлемой частью.

1.2. Участок относится к земельным участкам, государственная собственность на которые не разграничена.

1.3. Участок не передан в залог, не обременен иными правами третьих лиц.

1.4. Сведения об ограничениях указаны в выписке из ЕГРН.

2. Срок Договора

2.1. Срок аренды Участка устанавливается с даты подписания (заключения) договора на (до) _____.

2.2. Договор вступает в силу с момента его государственной регистрации в Управлении Федеральной службы государственной регистрации, кадастра и картографии по Оренбургской области.

2.3. Арендатор не имеет преимущественного права на заключение на новый срок договора аренды Участка без проведения торгов.

3. Размер и условия внесения арендной платы

3.1. Размер арендной платы определен по результатам аукциона и составляет в год ____ (сумма цифрами) руб. (____ (сумма прописью) _____).

3.2. Внесенный победителем торгов (Арендатором) задаток в сумме _____ руб. засчитывается в счет арендной платы. Остаток годовой арендной платы (разница между размером годовой арендной платы, установленным по результатам аукциона, и внесенным задатком) в сумме _____ руб. вносится Арендатором равными долями в срок не позднее 15 сентября и 15 ноября текущего года путем перечисления на счет: _____.

В дальнейшем арендная плата подлежит перечислению Арендатором на указанный счет два раза в год равными долями от начисленной суммы со дня изменения арендной платы в соответствии с п. 3.4. Договора, не позднее 15 сентября и 15 ноября текущего года.

3.3. Исполнением обязательства по внесению арендной платы является поступление денежных средств на расчетный счет, указанный в п. 3.2 настоящего Договора.

3.4. Арендная плата ежегодно, но не ранее чем через год после заключения договора аренды земельного участка, изменяется в одностороннем порядке Арендодателем на размер уровня инфляции, установленного в федеральном законе о федеральном бюджете на очередной финансовый год и плановый период, который применяется ежегодно по состоянию на начало очередного финансового года, начиная с года, следующего за годом, в котором заключен указанный договор аренды.

Арендодатель размещает информацию о размере уровня инфляции, применяемом в текущем году, на своем официальном сайте в сети Интернет и официальном сайте администрации _____ района Оренбургской области.

Расчет арендной платы, с учетом изменения на размер уровня инфляции производится Арендатором самостоятельно.

3.5. Изменение размера арендной платы в остальных случаях, не указанных в п. 3.4 Договора, осуществляется в соответствии с условиями договора аренды, если иное не предусмотрено законодательством Российской Федерации.

Изменение размера арендной платы осуществляется также:

в связи с изменением существенных характеристик земельного участка (площади, категории, вида разрешенного использования) – с даты внесения сведений об измененных характеристиках в государственный кадастр недвижимости;

по основаниям и в сроки, установленные федеральным и областным законодательством.

Во всех перечисленных в настоящем пункте случаях исчисление и уплата Арендатором арендной платы осуществляется на основании дополнительных соглашений к Договору, при этом Арендатор не вправе уклоняться от заключения указанных дополнительных соглашений.

4. Права и обязанности Сторон

4.1. Арендодатель имеет право:

4.1.1. Требовать досрочного расторжения Договора при использовании земельного участка не по целевому назначению, а также при использовании способами, приводящими к его порче, при невнесении арендной платы более чем за два месяца подряд, и нарушении других условий Договора.

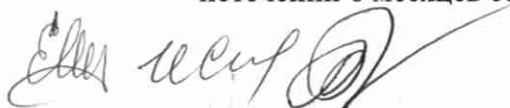
4.1.2. Беспрепятственно проходить на территорию арендуемого земельного участка с целью его осмотра на предмет соблюдения условий Договора (в том числе с целью его осмотра на предмет соблюдения использования Арендатором Участка по целевому назначению и в соответствии с видом разрешенного использования), предварительно уведомив об этом Арендатора не менее чем за два дня.

4.1.3. Требовать от Арендатора устранения нарушений, связанных с использованием Участка не по целевому назначению и использованием, не отвечающим виду его разрешенного использования, а также прекращения применения способов использования, приводящих к его порче. При этом Арендодатель может потребовать досрочного расторжения Договора при использовании Участка не по целевому назначению и не в соответствии с видом его разрешенного использования, а также при использовании способами, приводящими к его порче.

4.1.4. Вносить в государственные органы, осуществляющие контроль за использованием и охраной земель, требования о приостановке работ, проводимых Арендатором с нарушением законодательства, нормативных актов, условий Договора.

4.1.5. На возмещение убытков, включая упущенную выгоду, причиненных ухудшением качества Участка и экологической обстановки в результате хозяйственной деятельности Арендатора, а также по иным основаниям, предусмотренным законодательством Российской Федерации.

4.1.6. Заявлять в суд требование об изъятии объекта незавершенного строительства, возведенного на Участке (если договором аренды предусматривается возможность строительства зданий, строений, сооружений), путем продажи с публичных торгов по истечении 6 месяцев со дня истечения срока действия Договора.



4.2. Арендодатель обязан:

4.2.1. Не вмешиваться в деятельность Арендатора, связанную с использованием Участка, если она не противоречит условиям Договора и законодательству Российской Федерации.

4.2.2. Своевременно письменно уведомить Арендатора об изменении реквизитов счетов для перечисления арендной платы, указанных в п. 3.2 Договора путем размещения информации на официальном сайте министерства.

4.2.3. При изменении арендной платы в соответствии с условием п. 3.4 настоящего Договора, а также в случае перерасчета арендной платы своевременно информировать об этом Арендатора путем размещения на официальном сайте министерства.

4.3. Арендатор имеет право:

4.3.1. Досрочно расторгнуть Договор в порядке и на условиях, предусмотренных действующим законодательством.

4.3.2. По истечении срока действия Договора заключить новый договор аренды Участка без проведения торгов на согласованных Сторонами условиях при наличии в совокупности следующих условий:

письменное заявление о заключении нового договора аренды Участка подано Арендатором в соответствии с п. 4.4.9. настоящего Договора;

у Арендодателя отсутствует информация о выявленных в рамках государственного земельного надзора и неустраненных нарушениях законодательства Российской Федерации при использовании земельного участка, предназначенного для ведения сельскохозяйственного производства.

4.4. Арендатор обязан:

4.4.1. Выполнять в полном объеме все условия Договора.

4.4.2. Использовать Участок в соответствии с целевым назначением и разрешенным использованием, а также способами, которые не должны наносить вред окружающей среде, в том числе земле как природному объекту, создавать опасность для жизни и здоровья людей, памятников истории и культуры.

4.4.3. Обеспечивать Арендодателю (его законным представителям), представителям органов государственного земельного надзора (муниципального земельного контроля) доступ на Участок для проведения проверки и его осмотра; обеспечивать допуск представителей собственника линейного объекта или представителей организации, осуществляющей эксплуатацию линейного объекта, к данному объекту в целях обеспечения его безопасности; не препятствовать доступу соответствующих служб на Участок для ремонта и обслуживания подземных и надземных коммуникаций, объектов инженерной и транспортной инфраструктуры по их требованию.

4.4.4. В случае ликвидации (реорганизации) Арендатора – юридического лица или отчуждения размещаемых на участке зданий, строений, сооружений, принадлежащих Арендатору (если договором аренды предусматривается возможность строительства зданий, строений, сооружений), в десятидневный срок направить Арендодателю письменное уведомление об этом.

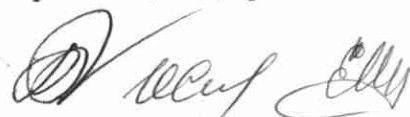
4.4.5. Своевременно и полностью уплачивать Арендодателю арендную плату в размере и порядке, определяемом Договором и последующими изменениями и (или) дополнениями к нему. Арендатор обязан указывать в платежном поручении при оплате по Договору назначение платежа, а также номер Договора и дату его заключения.

4.4.6. После окончания срока действия Договора в соответствии с п. 6.5 Договора передать Участок Арендодателю по акту приема-передачи в состоянии и качестве, отвечающем его целевому назначению и разрешенному использованию.

4.4.7. Не допускать действий, приводящих к ухудшению экологической обстановки на Участке и прилегающих к нему территориях, а также обеспечивать соблюдение правил благоустройства территории.

4.4.8. Письменно в десятидневный срок уведомить Арендодателя об изменении своих реквизитов.

4.4.9. Письменно сообщить Арендодателю не позднее чем за три месяца о досрочном расторжении договора аренды.



Датой получения указанного в настоящем пункте письменного сообщения является дата его регистрации в системе управления документооборотом министерства.

4.4.10. Не изменять вид разрешенного использования земельного участка.

4.4.11. Обеспечивать плодородие арендуемого земельного участка из категории земель сельскохозяйственного назначения в соответствии с Законом Оренбургской области от 21.11.2005 № 2728/480-III-ОЗ «О государственном регулировании обеспечения плодородия земель сельскохозяйственного назначения в Оренбургской области», его агрохимическое обслуживание, в частности:

- осуществлять производство сельскохозяйственной продукции способами, обеспечивающими воспроизводство плодородия земель сельскохозяйственного назначения, а также исключаящими или ограничивающими неблагоприятное воздействие такой деятельности на окружающую среду;

- обеспечивать проведение мероприятий по воспроизводству плодородия земель сельскохозяйственного назначения в соответствии с планом проведения таких мероприятий, составленным в соответствии с Федеральным законом от 16.07.1998 № 101-ФЗ «О государственном регулировании обеспечения плодородия земель сельскохозяйственного назначения»;

- соблюдать нормы и правила в области обеспечения плодородия земель сельскохозяйственного назначения; представлять в установленном порядке в соответствующие органы исполнительной власти сведения об использовании агрохимикатов и пестицидов;

- обеспечить доступ к земельным участкам представителям федерального бюджетного государственного учреждения, указанного в статье 15 Федерального закона 16.07.1998 № 101-ФЗ «О государственном регулировании обеспечения плодородия земель сельскохозяйственного назначения», при проведении ими почвенных, геоботанических и других обследований земель сельскохозяйственного назначения, предусмотренных статьей 15 Федерального закона от 16.07.1998 № 101-ФЗ «О государственном регулировании обеспечения плодородия земель сельскохозяйственного назначения»;

- информировать соответствующие органы исполнительной власти о фактах деградации земель сельскохозяйственного назначения и загрязнения почв на земельных участках, находящихся в их владении или пользовании;

- обеспечивать эффективное чередование культур в севообороте;

- обеспечивать коренное улучшение пастбищ, сенокосов;

- использовать земельные участки в соответствии с их целевым назначением способами, которые не должны наносить вреда окружающей среде, в том числе земле как природному объекту;

- рационально использовать и не допускать деградации земель сельскохозяйственного назначения, находящихся в их владении или пользовании;

- не допускать выжигания сухой травянистой и древесно-кустарниковой растительности, стерни, пожнивных остатков (за исключением рисовой соломы) и побочной продукции сельскохозяйственных культур на землях (земельных участках) сельскохозяйственного назначения;

- осуществлять мероприятия по своевременной очистке земельных участков от молодой поросли, сухостоя, бытовых и производственных отходов;

- не допускать выращивания сельскохозяйственных культур на сенокосах и пастбищах в водоохранной зоне водных объектов, за исключением выращивания многолетних трав;

- проводить мероприятия в границах земельных участков, направленные на сохранение (восстановление) защитных лесных насаждений;

- выполнять другие обязанности, предусмотренные законами и иными нормативными правовыми актами Российской Федерации, законами и иными нормативными правовыми актами Оренбургской области, а также нормативными правовыми актами органов местного самоуправления.

5. Ответственность Сторон

5.1. В случае неисполнения или ненадлежащего исполнения Арендатором обязательства, предусмотренного п. 3.2 настоящего Договора, Арендатору начисляется пеня в размере, равном одной трехсотой ключевой ставки Банка России на день исполнения денежного обязательства, за каждый день просрочки. Пени перечисляются по реквизитам, предусмотренным п. 3.2 настоящего Договора.

5.2. В случае невозвращения Участка Арендодателю при прекращении Договора в срок, установленный пунктом 6.5 Договора, Арендатор уплачивает Арендодателю за все время просрочки и неустойку в размере 0,5 % от месячного размера арендной платы за каждый день просрочки, перечисляя ее в порядке, предусмотренном разделом 3 Договора.

5.3. Уплата неустойки не освобождает стороны от исполнения обязательства по оплате основного долга.

5.4. В случае неисполнения или ненадлежащего исполнения обязательств, вытекающих из Договора, виновная сторона обязана возместить причиненные другой Стороне убытки.

5.5. В случае нарушения иных условий Договора Стороны несут ответственность в порядке, установленном законодательством Российской Федерации.

5.6. Ответственность Сторон за нарушение обязательств по Договору, вызванных действием обстоятельств непреодолимой силы, регулируется законодательством Российской Федерации.

6. Изменение и прекращение Договора

6.1. Все изменения и (или) дополнения в настоящий Договор оформляются письменно дополнительными соглашениями Сторон, за исключением случаев, установленных п. 3.4 Договора.

6.2. Договор прекращает свое действие по окончании его срока, а также при достижении согласия Сторон.

6.3. Договор досрочно прекращается в случаях, связанных с необходимостью изъятия Участка для государственных и муниципальных нужд.

6.4. Договор может быть досрочно расторгнут по решению суда по требованию одной из Сторон:

6.4.1. При существенном нарушении Договора другой Стороной.

6.4.2. При неиспользовании Арендатором Участка в соответствии с целями, указанными в Договоре.

6.4.3. В иных случаях, предусмотренных действующим законодательством.

6.4.4. При нарушении условий, предусмотренных п. 4.1.1 настоящего Договора.

6.4.5. При неисполнении Арендатором обязанностей, предусмотренных п. 4.4.11 Договора.

6.5. При прекращении Договора Арендатор обязан возвратить Участок Арендодателю не позднее последнего дня срока действия Договора в надлежащем состоянии.

В случае отказа или уклонения Арендатора от подписания акта приема-передачи Участка Арендодатель вправе принять Участок в одностороннем порядке с составлением соответствующего акта.

6.6. Прекращение Договора не освобождает Арендатора от обязанности по уплате арендных платежей в полном объеме.

7. Рассмотрение и урегулирование споров

7.1. Все споры между Сторонами, возникающие по Договору, разрешаются в соответствии с законодательством Российской Федерации.

8. Особые условия договора

8.1. Настоящий Договор является одновременно актом приема-передачи земельного участка со стороны Арендодателя.

8.2. Договор составлен в трех экземплярах, имеющих одинаковую юридическую силу, из которых по одному экземпляру хранится у Сторон, один экземпляр - в Управлении Федеральной службы государственной регистрации, кадастра и картографии по Оренбургской области.

9. Неотъемлемой частью договора являются

Приложения N 1. Копия протокола о результатах аукциона.

Приложение N 2. Выписка из ЕГРН.

10. Реквизиты и подписи Сторон

Арендодатель:

Министерство природных ресурсов,
экологии и имущественных отношений Оренбургской области
460015, г. Оренбург, Дом Советов

Должность

И.О. Фамилия

Арендатор:

И.О. Фамилия

