

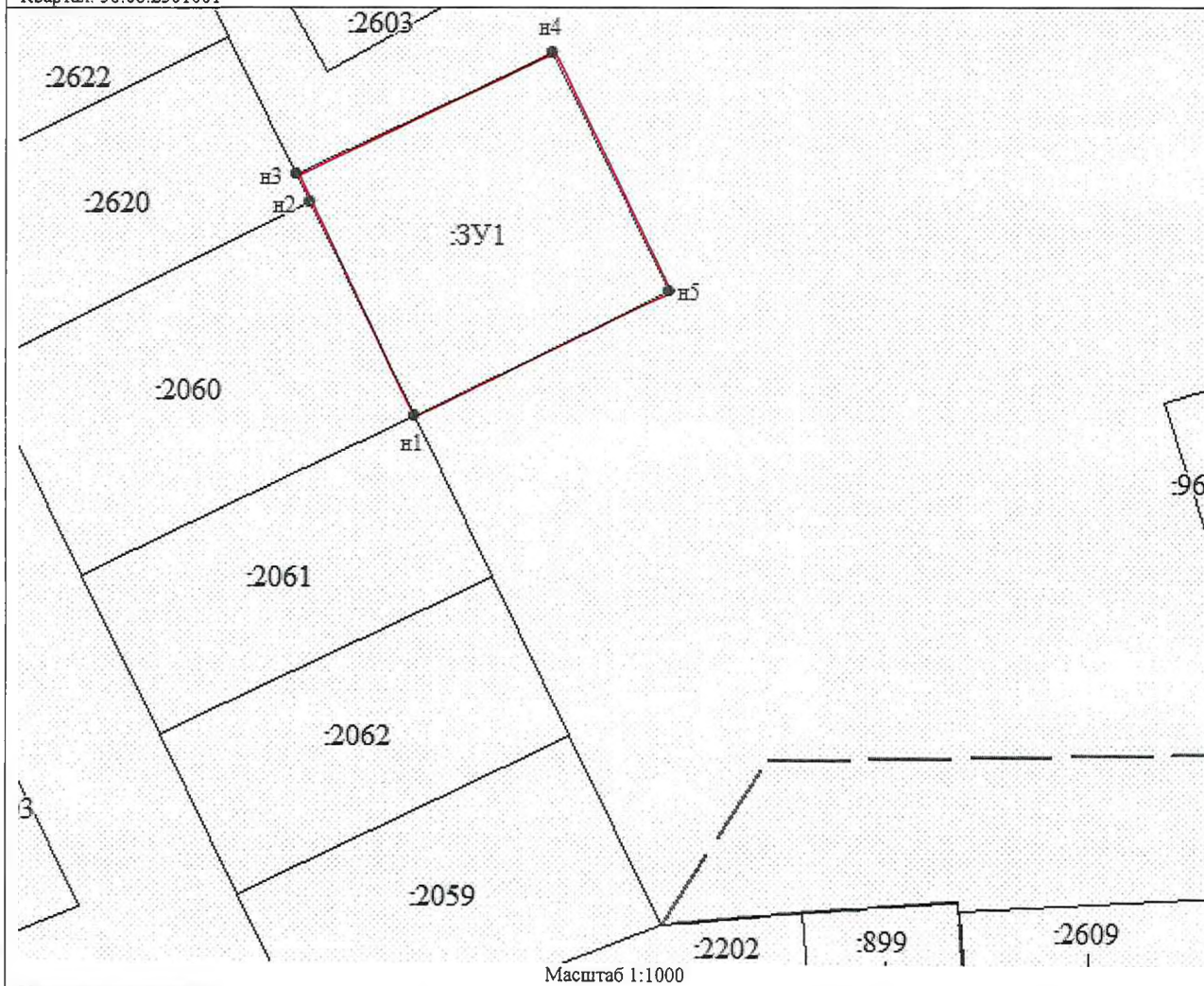
СХЕМА

расположения земельного участка или земельных участков на кадастровом плане территории


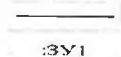
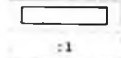


Условный номер земельного участка - 3У1		
Площадь земельного участка 1500 м <sup>2</sup>		
Обозначение характерных точек границ	Координаты, м (указываются в случае подготовки схемы расположения земельного участка с использованием технологических и программных средств, в том числе размещенных на официальном сайте. Значения координат, полученные с использованием указанных технологических и программных средств, указываются с округлением до 0,01 метра)	
	X	Y
1	2	3
1	545029.61	1322723.68
2	545059.54	1322709.14
3	545063.46	1322707.26
4	545080.84	1322743.16
5	545047.04	1322759.57
1	545029.61	1322723.68

Система координат: МСК «Субъект-56»

Квартал: 56:08:2301001



Условные обозначения:

-  Характерная точка границы земельного участка, сведения о которой отсутствуют в ЕГРН, местоположение которой определено при кадастровых работах (новая характерная точка)  
Надписи номеров вновь образованных характерных точек (межевые знаки)
  -  Часть границы, местоположение которой определено при выполнении кадастровых работ  
Надписи вновь образованного земельного участка
  -  Часть границы, сведения ЕГРН о которой позволяют однозначно определить ее положение на местности  
Надписи кадастрового номера земельного участка
  -  Граница охранной зоны  
Обозначение границы охранной зоны
  -  Граница кадастрового квартала  
Обозначение кадастрового квартала
- 56:08:2301001