





СХЕМА

расположения земельного участка или земельных участков на кадастровом плане территории

Условный номер земельного участка - 3У1			
Площадь земельного участка 1500 м ²			
Обозначение характерных точек границ	Координаты, м		
	X	Y	
1	2	3	
1	583150.77	1326897.82	
2	583172.84	1326912.96	
3	583193.25	1326936.81	
4	583185.30	1326952.85	
5	583140.48	1326930.74	
6	583138.18	1326929.59	
1	583150.77	1326897.82	

Система координат: МСК «Субъект-56»
Квартал: 56.08.1203001



Условные обозначения:
 Часть границы, местоположение которой определено при выполнении кадастровых работ
 Надпись вновь образованного земельного участка
 Граница кадастрового квартала
 Обозначение кадастрового квартала
 56.08.1203001

Масштаб 1:1000

МСК-56, зона 1