

**ОБЩЕСТВО С ОГРАНИЧЕННОЙ ОТВЕТСТВЕННОСТЬЮ  
«ОренбургНИПИнефть»**

Свидетельство №0014.02-2009-5610089954-И-008 от 25.04.2013

Заказчик: ООО «Нефтяная Компания «Новый Поток»

**ПРОЕКТ ПЛАНИРОВКИ ТЕРРИТОРИИ, СОДЕРЖАЩИЙ  
В СОСТАВЕ ПРОЕКТ МЕЖЕВАНИЯ ТЕРРИТОРИИ**

**«Напорный нефтепровод «Комплексный сборный пункт (КСП) - НПС  
«Похвистнево» с площадкой приемо-сдаточного пункта (ПСП)»**

в границах территории:

Троицкого и Преображенского сельсоветов Бузулукского района  
Оренбургской области

**Том 3 Основная часть проекта межевания территории**  
Раздел 1 Проект межевания территории. Графическая часть  
Раздел 2 Проект межевания территории. Текстовая часть

0256-01-ПМТ-03-ОЧ

2020 г.

**ОБЩЕСТВО С ОГРАНИЧЕННОЙ ОТВЕТСТВЕННОСТЬЮ  
«ОренбургНИПИнефть»**

Свидетельство №0014.02-2009-5610089954-И-008 от 25.04.2013

Заказчик: ООО «Нефтяная Компания «Новый Поток»

**ПРОЕКТ ПЛАНИРОВКИ ТЕРРИТОРИИ, СОДЕРЖАЩИЙ  
В СОСТАВЕ ПРОЕКТ МЕЖЕВАНИЯ ТЕРРИТОРИИ**

**«Напорный нефтепровод «Комплексный сборный пункт (КСП) - НПС  
«Похвистнево» с площадкой приемо-сдаточного пункта (ПСП)»**

в границах территории:

Троицкого и Преображенского сельсоветов Бузулукского района  
Оренбургской области

**Том 3 Основная часть проекта межевания территории**  
Раздел 1 Проект межевания территории. Графическая часть  
Раздел 2 Проект межевания территории. Текстовая часть

0256-01-ПМТ-03-ОЧ

**Технический директор  
ОО «ОренбургНИПИнефть»**

**Р. А. Березовский**

**Главный инженер проекта**

**Э. Р. Чегодаева**

**2020 г.**

**Состав документации по планировке территории**

№ тома	Обозначение	Наименование
1	0256-01-ППТ-01-ОЧ	<b>Проект планировки территории</b> <b>Основная часть проекта планировки территории</b>
		Раздел 1 «Проект планировки территории. Графическая часть»
		Раздел 2 «Положение о размещении линейных объектов»
2	0256-01-ППТ-02-МО	<b>Проект планировки территории</b> <b>Материалы по обоснованию проекта планировки территории</b>
		Раздел 3 «Материалы по обоснованию проекта планировки территории. Графическая часть»
		Раздел 4 «Материалы по обоснованию проекта планировки территории. Пояснительная записка»
3	0256-01-ПМТ-03-ОЧ	<b>Проект межевания территории</b> <b>Основная часть проекта межевания территории</b>
		Раздел 1 «Проект межевания территории. Графическая часть»
		Раздел 2 «Проект межевания территории. Текстовая часть»
4	0256-01-ПМТ-04-МО	<b>Проект межевания территории</b> <b>Материалы по обоснованию проекта межевания территории</b>
		Раздел 3 «Материалы по обоснованию проекта межевания территории. Графическая часть»
		Раздел 4 «Материалы по обоснованию проекта межевания территории. Текстовая часть»

					<b>0126-01-ПМТ-03-ОЧ</b>			
Изм	Лист	№ докум	Подп.	Дата				
Разработал		Мощенко Е.И.		04.20	<b>Проект межевания территории</b>	Стадия	Лист	Листов
Нач. отдела		Саитбатов Р.Г.		04.20			2	
ГИП		Чегодаева Э.Р.		04.20		<b>ООО «ОренбургНИПИнефть»</b>		
Н. контр.		Саитбатов Р.Г.		04.20				

## Содержание

<b>РАЗДЕЛ 1 ПРОЕКТ МЕЖЕВАНИЯ ТЕРРИТОРИИ. ГРАФИЧЕСКАЯ ЧАСТЬ .....</b>	<b>4</b>
Чертеж (чертежи) межевания территории .....	4
<b>РАЗДЕЛ 2 ПРОЕКТ МЕЖЕВАНИЯ ТЕРРИТОРИИ. ТЕКСТОВАЯ ЧАСТЬ .....</b>	<b>20</b>
2.1 Перечень образуемых земельных участков .....	20
2.2 Перечень координат характерных точек образуемых земельных участков.....	36
2.3 Сведения о границах территории, применительно к которой осуществляется подготовка проекта межевания, содержащие перечень координат характерных точек таких границ в системе координат, используемой для ведения Единого государственного реестра недвижимости .....	36
2.4 Вид разрешенного использования образуемых земельных участков, предназначенных для размещения линейных объектов и объектов капитального строительства, проектируемых в составе линейного объекта, а также существующих земельных участков занятых линейными объектами и объектами капитального строительства, входящими в состав линейных объектов, в соответствии с проектом планировки территории .....	49

					0256-01-ПМТ-03-ОЧ	Лист
						3
Изм	Лист	№ докум	Подп.	Дата		

56:08:2001001:324  
 Оренбургская область, Собственность:  
 Государственное учреждение "Глобальное  
 Управление дорожного хозяйства  
 Оренбургской области"  
 Постоянное (встречное) пользование

оп. N398 ВЛ-10 кВ ф.Др-5  
 ПС-110/35/10 кВ "Державинская"

Проектируемая отпапка от оп. N398  
 ВЛ-10 кВ ф.Др-5 ПС-110/35/10 кВ  
 "Державинская" (резервное питание)

56:08:0000000:232  
 Общая долевая собственность,  
 Сельскохозяйственная артель имени  
 Державинского, Аренда

56:08:2001001:311(1)

56:08:2001001:324/чз1

56:08:2001001:312(2)

56:08:2001001:312(3)

56:08:2001001:312(4)

56:08:2001001:312(5)

56:08:2001001:312(6)

56:08:2001001:312(7)

56:08:2001001:312(8)

56:08:2001001:312(9)

56:08:2001001:312(10)

56:08:2001001:312(11)

56:08:0000000:2104/чз1

56:08:0000000:232/чз2(1)

56:08:0000000:232/чз2(2)

56:08:0000000:232/чз2(3)

56:08:0000000:232/чз2(4)

56:08:0000000:232/чз2(5)

56:08:0000000:232/чз2(6)

56:08:0000000:232/чз2(7)

56:08:0000000:232/чз2(8)

56:08:0000000:232/чз2(9)

56:08:0000000:232/чз2(10)

56:08:0000000:232/чз2(11)

56:08:0000000:232/чз2(12)

56:08:0000000:232/чз2(13)

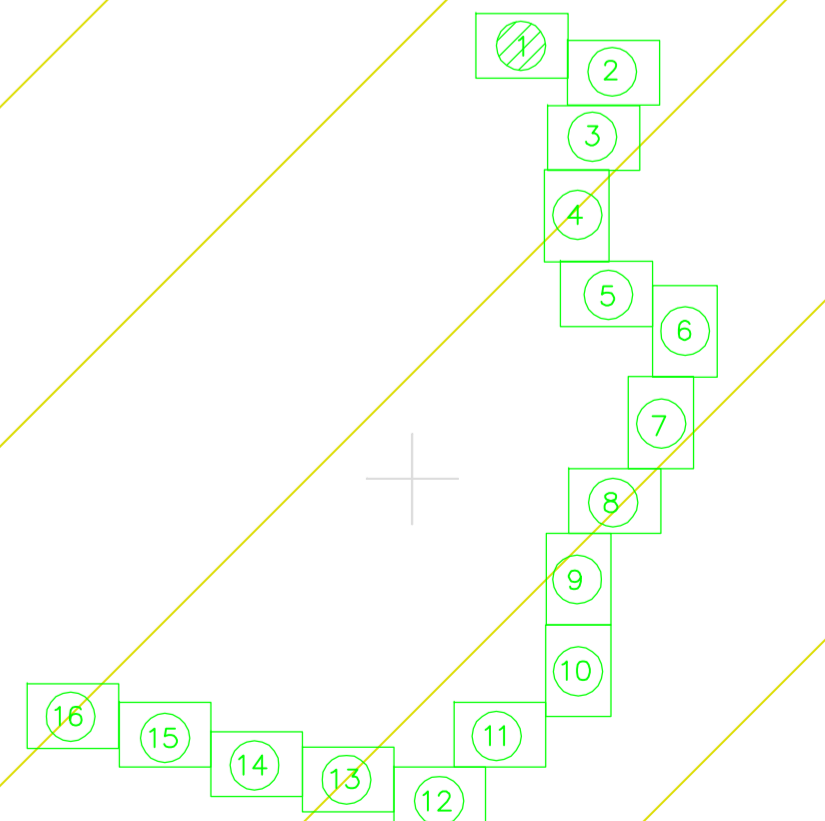
56:08:0000000:232/чз2(14)

56:08:0000000:232/чз2(15)

56:08:2005002

x=582600

Схема совмещения листов



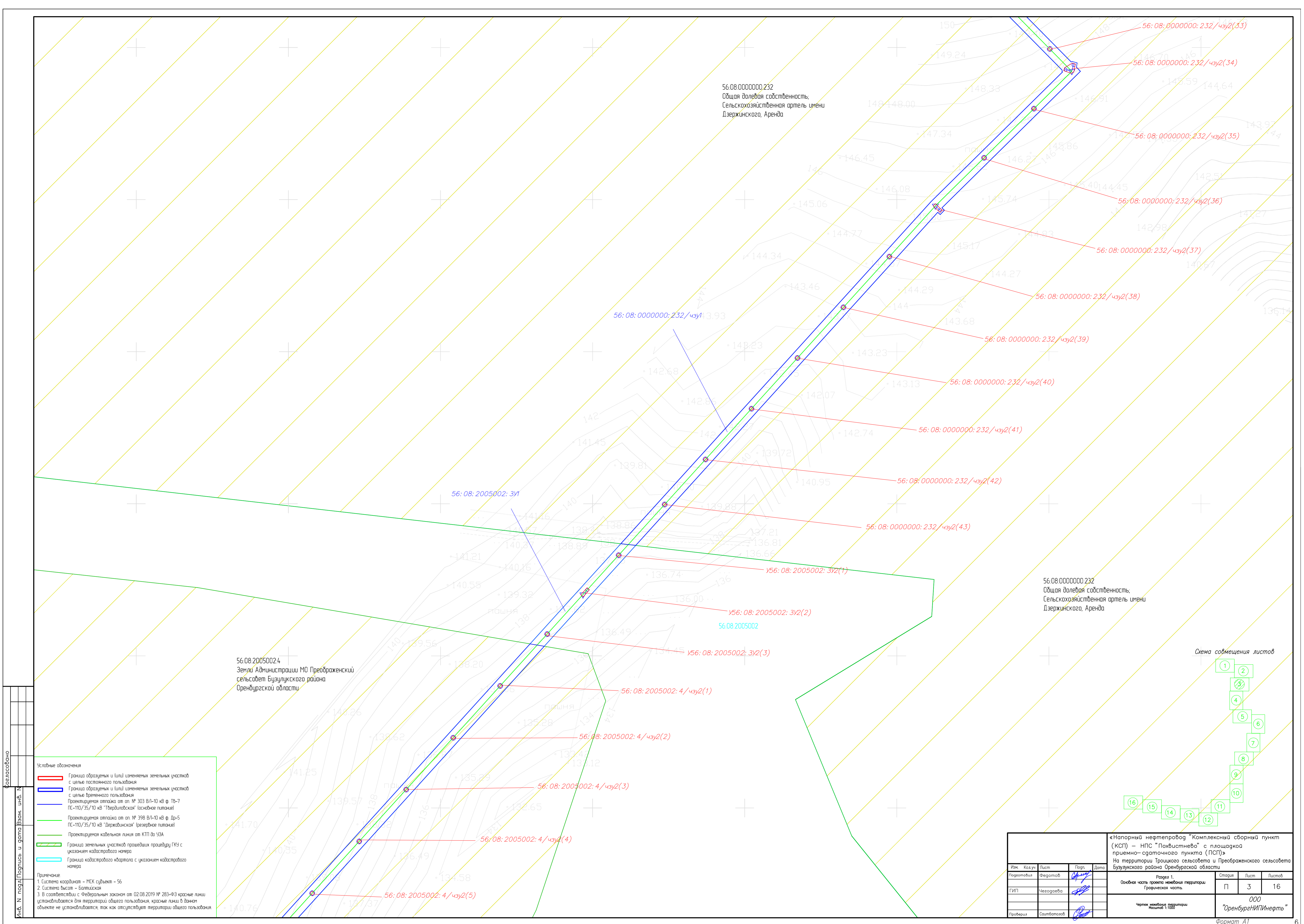
- Числовые обозначения
- Граница образцовых и (или) измененных земельных участков с целью постоянного пользования
  - Граница образцовых и (или) измененных земельных участков с целью временного пользования
  - Проектируемая отпапка от оп. N 303 ВЛ-10 кВ ф. 10-7 ПС-110/35/10 кВ "Твердиловская" (основное питание)
  - Проектируемая отпапка от оп. N 398 ВЛ-10 кВ ф. Др-5 ПС-110/35/10 кВ "Державинская" (резервное питание)
  - Проектируемая кабельная линия от КТП до ЧЗА
  - Граница земельных участков прошедших процедуру ГКУ с указанием кадастрового номера
  - Граница кадастрового квартала с указанием кадастрового номера

Примечание:  
 1 Система координат – МСК субъект – 56  
 2 Система высот – Балтийская  
 3 В соответствии с Федеральным законом от 02.08.2019 № 283-ФЗ красные линии устанавливаются для территорий общего пользования, кроме линий в данном объекте не устанавливаются, так как отсутствуют территории общего пользования

Имя				Подпись				Дата			
Подготовил	Федотов	Погл.		Статус	Лист	Листов					
ГИП	Чеворачев			П	1	16					
Проверил	Самбатолов							ООО "ОренбургНИПИнефть"			

Формат А1





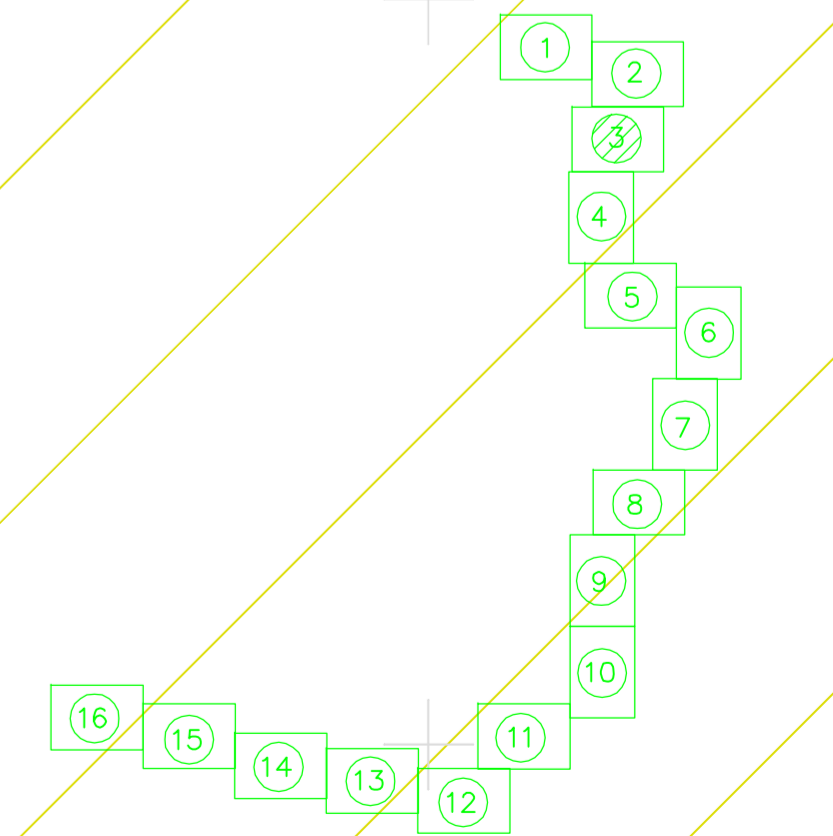
56:08.0000000.232  
 Общая долевая собственность,  
 Сельскохозяйственная артель имени  
 Дзержинского, Аренда

56:08.2005002.4  
 Земля Администрации МО Преображенский  
 сельсовет Бузулукского района  
 Оренбургской области

56:08.0000000.232  
 Общая долевая собственность,  
 Сельскохозяйственная артель имени  
 Дзержинского, Аренда

- Числовые обозначения**
- Граница образуемых и (или) измененных земельных участков с целью постоянного пользования
  - Граница образуемых и (или) измененных земельных участков с целью временного пользования
  - Проектная оплотнение от оп. № 303 В/А-10 кв ф. Тб-7 ПС-110/35/10 кв "Твердиловская" (основное питание)
  - Проектная оплотнение от оп. № 398 В/А-10 кв ф. Др-5 ПС-110/35/10 кв "Держинская" (резервное питание)
  - Проектная кабельная линия от КТП до ЧЗА
  - Граница земельных участков прошедших процедуру ГКУ с указанием кадастрового номера
  - Граница кадастрового квартала с указанием кадастрового номера
- Примечание**
- 1 Система координат - МСК субъект - 56
  - 2 Система высот - Балтийская
  - 3 В соответствии с Федеральным законом от 02.08.2019 № 283-ФЗ красные линии устанавливаются для территорий общего пользования, красные линии в данном объекте не устанавливаются, так как отсутствуют территории общего пользования

Схема совмещения листов



Имя, Казуч, Лист, Подп., Дата					«Напорный нефтепровод "Комплексный сборный пункт (КСП) – НПС "Похвистнево" с площадкой приемно-сдаточного пункта (ПСП)» На территории Троицкого сельсовета и Преображенского сельсовета Бузулукского района Оренбургской области		
Подготовка	Федотов	Попл.	Дата	Раздел 1.	Страница	Лист	Листов
ГИП	Чеворачева			Основная часть проекта: земельная территория	П	3	16
Проверил	Самбатолов			Граничная часть территории			
					ООО "ОренбургНИПИнефть" Формат А1		

56:08:2005002.4  
Земли Администрации МО Преображенский  
сельсовет Бузулукского района  
Оренбургской области

56:08:2005002.4  
Земли Администрации МО Преображенский  
сельсовет Бузулукского района  
Оренбургской области

**Условные обозначения**

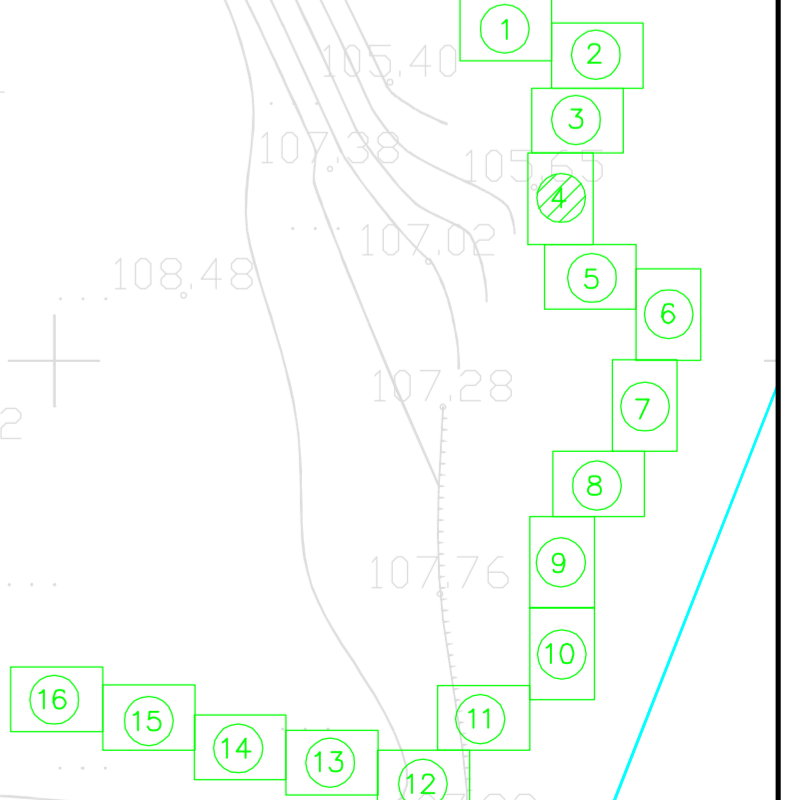
- Граница образуемых и (или) измененных земельных участков с целью постоянного пользования
- Граница образуемых и (или) измененных земельных участков с целью временного пользования
- Проектная оплоска от оп. № 303 ВЛ-10 кв. ф. ДР-7 ПС-110/35/10 кв. "Вердубовская" (основные питающие)
- Проектная оплоска от оп. № 398 ВЛ-10 кв. ф. ДР-5 ПС-110/35/10 кв. "Державинская" (резервные питающие)
- Проектная кабельная линия от КТП до УЗ
- Граница земельных участков прошедших процедуру ГКУ с указанием кадастрового номера
- Граница кадастрового квартала с указанием кадастрового номера

**Примечание**

1. Система координат – МСК субъект – 56
2. Система высот – Балтийская
3. В соответствии с Федеральным законом от 02.08.2019 № 283-ФЗ красные линии устанавливаются для территории общего пользования, красные линии в данном объекте не устанавливаются, так как отсутствуют территории общего пользования

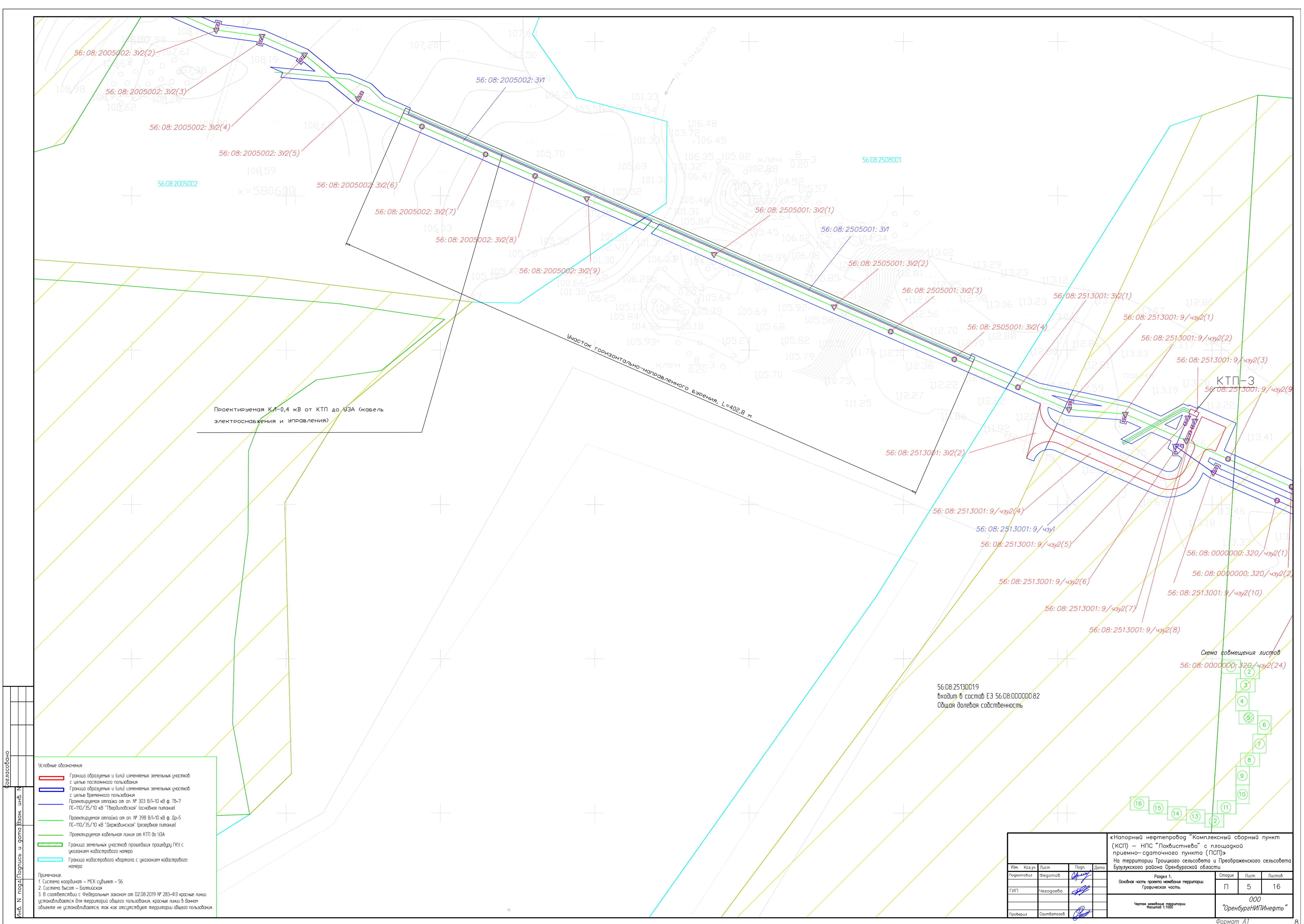
Изм. Кол. Лист				Подп. Дата		«Напорный нефтепровод "Комплексный сборный пункт (КСП) – НПС "Похвистинев" с площадкой приемно-сдаточного пункта (ПС)" на территории Троицкого сельсовета и Преображенского сельсовета Бузулукского района Оренбургской области		
Петрова	Феротоб					Часть 1. Особая часть проекта на землях территории Гражданская часть.		Страница
ГИП	Чевозаева					П	4	Листов
								16
Проверил						Субботин		ООО "ОренбургНИПнефть"

Схема совмещения листов



Согласовано





Проектируемая КЛ-0,4 кВ от КТП до УЗА (кабель электроснабжения и управления)

Участок горизонтально-направленного бурения, L=402,8 м

56:08:25130019  
входит в состав ЕЗ 56:08:000000082  
Общая долевая собственность

Схема размещения листов  
56:08:0000000:320/чз2(24)

- Числовые обозначения**
- Граница образцовых и (или) изменяемых земельных участков с целью постоянного пользования
  - Граница образцовых и (или) изменяемых земельных участков с целью временного пользования
  - Проектируемая оптика от оп. № 303 ВЛ-10 кВ ф. ТВ-7 ПС-110/35/10 кВ "Твердиловская" (основные питатели)
  - Проектируемая оптика от оп. № 398 ВЛ-10 кВ ф. ДР-5 ПС-110/35/10 кВ "Державинская" (резервные питатели)
  - Проектируемая кабельная линия от КТП до УЗА
  - Граница земельных участков прошедших процедуру КЗУ с указанием кадастрового номера
  - Граница кадастрового квартала с указанием кадастрового номера

**Примечание:**  
 1 Система координат – МСК субъект – 56  
 2 Система высот – Балтийская  
 3 В соответствии с федеральным законом от 02.08.2019 № 283-ФЗ красные линии устанавливаются для территорий общего пользования, кроме линий в данном объекте не устанавливаются, так как отсутствуют территории общего пользования

Имя				Подпись				Дата			
Подготовил	Федотов	Иванов	Иванов	Иванов	Иванов	Иванов	Иванов	Иванов	Иванов	Иванов	Иванов
ГИП	Чеворачва	Иванов	Иванов	Иванов	Иванов	Иванов	Иванов	Иванов	Иванов	Иванов	Иванов
Проверил	Самбатолов	Иванов	Иванов	Иванов	Иванов	Иванов	Иванов	Иванов	Иванов	Иванов	Иванов

«Напорный нефтепровод» Комплексный сборный пункт (КСП) – НПС "Похвистнево" с площадкой приемно-сдаточного пункта (ПСП) на территории Троицкого сельсовета и Преображенского сельсовета Бузулукского района Оренбургской области

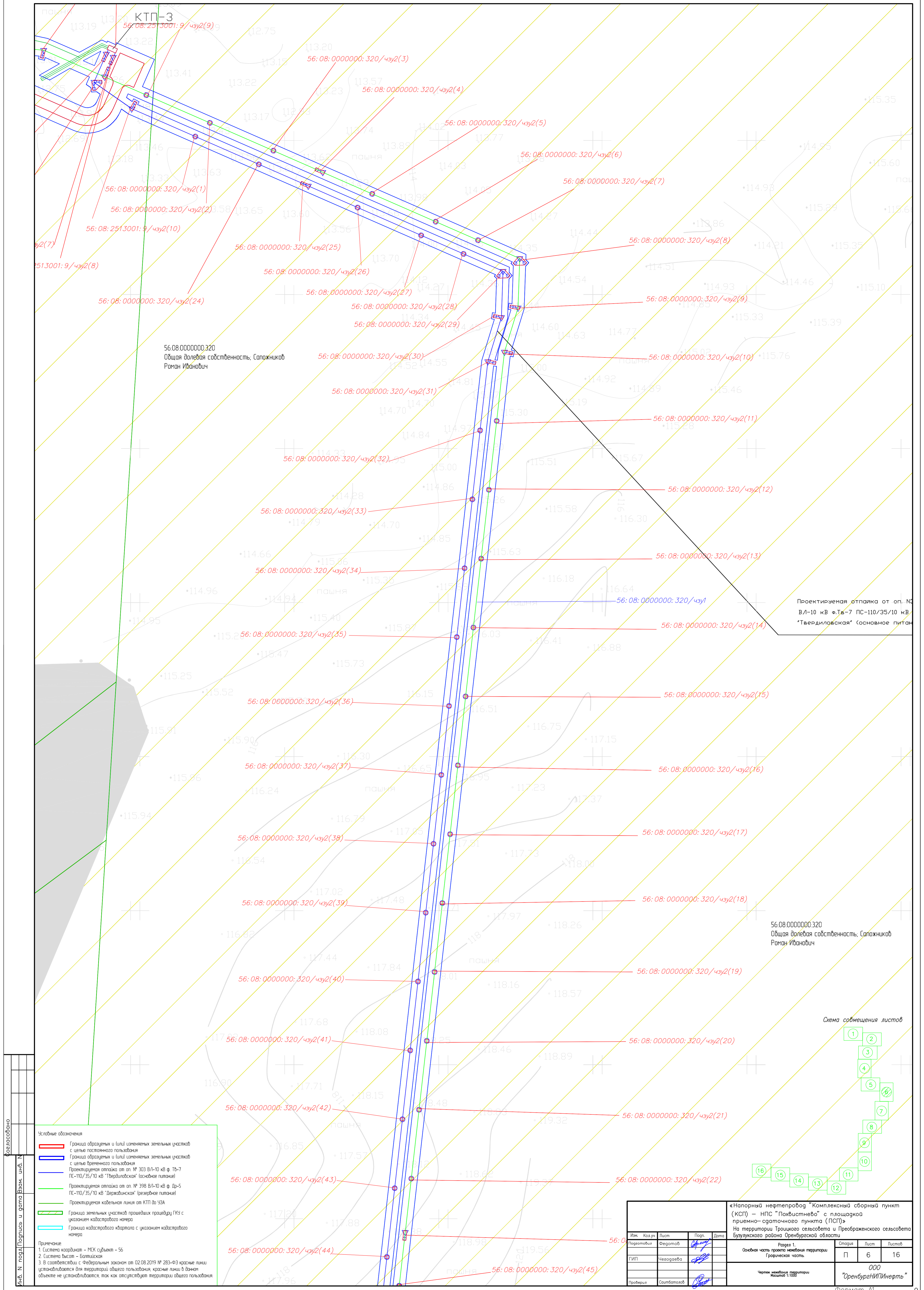
Раздел 1.  
Основная часть проекта межевания территории. Графическая часть.

Чертёк межевания территории. Масштаб 1:1000

ООО "ОренбургНИПИнефть"

Формат А1

№ п/п, № листа, № тома, № инв.



КТП-3

56:08:0000000:320  
Общая долевая собственность, Сапожников Роман Иванович

Проектируемая отпапка от оп. № ВЛ-10 кв ф.Тв-7 ПС-110/35/10 кв. "Твердиловская" (основное питание)

56:08:0000000:320  
Общая долевая собственность, Сапожников Роман Иванович

Схема сшивки листов

- Условные обозначения
- Граница образуемых и (или) измененных земельных участков с целью постоянного пользования
  - Граница образуемых и (или) измененных земельных участков с целью временного пользования
  - Проектируемая отпапка от оп. № 303 ВЛ-10 кв ф. Тв-7 ПС-110/35/10 кв. "Твердиловская" (основное питание)
  - Проектируемая отпапка от оп. № 398 ВЛ-10 кв ф. Др-5 ПС-110/35/10 кв "Дериховская" (резервное питание)
  - Проектируемая кабельная линия от КТП до УЗА
  - Граница земельных участков прошедших процедуру ГКУ с указанием кадастрового номера
  - Граница кадастрового квартала с указанием кадастрового номера
- Примечание:  
1. Система координат – МСК субъект – 56  
2. Система высот – Балтийская  
3. В соответствии с Федеральным законом от 02.08.2019 № 283-ФЗ красные линии устанавливаются для территории общего пользования, красные линии в данном объекте не устанавливаются, так как отсутствуют территории общего пользования

«Напорный нефтепровод "Комплексный сборный пункт (КСП) – НПС "Похвистнево" с площадкой приемно-сдаточного пункта (ПСП)»			
На территории Троицкого сельсовета и Преображенского сельсовета Бузулукского района Оренбургской области			
Лист	Кол.уч.	Лист	Листов
1	1	6	16
Исполнитель: Чегодаева		Проверил: Саптаров	
Дата: 08.08.2024		Дата: 08.08.2024	
Часть проекта находится на территории Грофиической части.			
Чертеж находится на территории Грофиической части.			
Масштаб 1:1000			
Формат А1			

56:08:2513001:14  
Общая долевая собственность

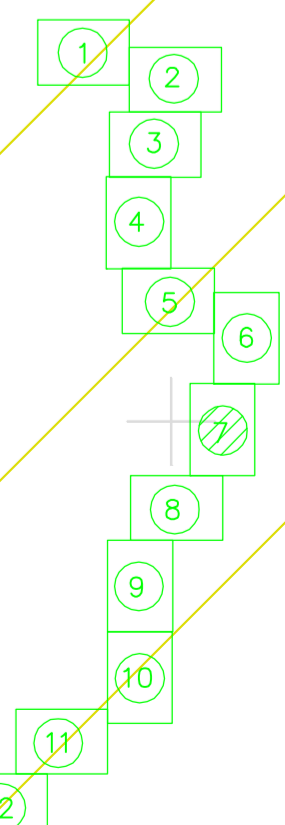
56:08:0000000:320  
Общая долевая собственность; Сапожников Роман Иванович

56:08:0000000:2592  
Муниципальное образование Троицкий сельсовет Бузулукского района Оренбургской области, Собственность, Шахова Татьяна Дмитриевна, Аренда


56:08:0000000:2592  
Муниципальное образование Троицкий сельсовет Бузулукского района Оренбургской области, Собственность, Шахова Татьяна Дмитриевна, Аренда

- Условные обозначения**
- Граница образуемых и (или) изменяемых земельных участков с целью постоянного пользования
  - Граница образуемых и (или) изменяемых земельных участков с целью временного пользования
  - Проектная оптоволоконная линия от оп. № 303 В/А-10 кв. ф. 10-7 ПС-110/35/10 кв. "Вердилюбовская" (основное питание)
  - Проектная оптоволоконная линия от оп. № 398 В/А-10 кв. ф. Др-5 ПС-110/35/10 кв. "Державинская" (резервное питание)
  - Проектная кабельная линия от КТП до УЗА
  - Граница земельных участков прошедших процедуру ГКУ с указанием кадастрового номера
  - Граница кадастрового квартала с указанием кадастрового номера
- Примечание:**  
1. Система координат – МСК субъект – 56  
2. Система высот – Балтийская  
3. В соответствии с Федеральным законом от 02.08.2019 № 283-ФЗ красные линии устанавливаются для территорий общего пользования, красные линии в данном объекте не устанавливаются, так как отсутствуют территории общего пользования

Схема содмещения листов



«Напорный нефтепровод "Комплексный сборный пункт (КСП) – НПС "Похвистинско" с площадкой приемно-сдаточного пункта (ПСР)»			
На территории Троицкого сельсовета и Преображенского сельсовета Бузулукского района Оренбургской области			
Лист	Код. у.	Лист	Лист
Передел	Феротоб	Полн.	Дата
ГИП	Чеговаева		
Проверил	Самбатов		
Часть 1		Лист	Лист
Основная часть проекта		П	7
Графическая часть			16
Чертеж земельного участка		000	
Масштаб 1:1000		"ОренбургНИПИнефть"	
Формат А1			



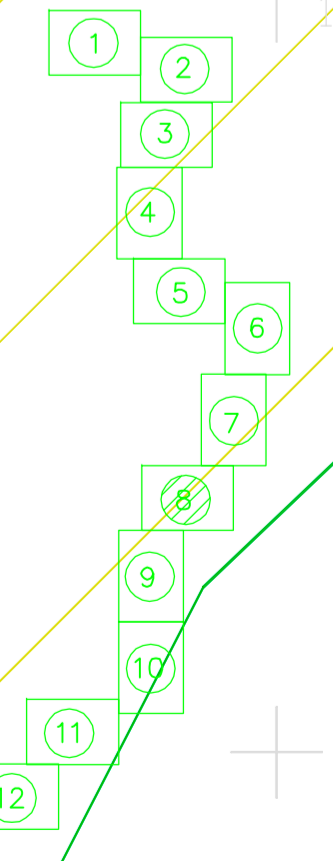
56:08.000000:2592  
Муниципальное образование Троицкий  
сельсовет Бузулукского района  
Оренбургской области,  
Собственность,  
Шахова Татьяна Дмитриевна, Аренда

Проектируемая отпайка от оп. №303  
ВЛ-10 кВ ф.Тв-7 ПС-110/35/10 кВ  
"Твердиловская" (основное питание)

Проектируемая отпайка от оп. №398  
ВЛ-10 кВ ф.Др-5 ПС-110/35/10 кВ  
"Державинская" (резервное питание)

- Числовые обозначения**
- Граница образований и (или) изменяемых земельных участков с целью постоянного пользования
  - Граница образований и (или) изменяемых земельных участков с целью временного пользования
  - Проектируемая отпайка от оп. № 303 ВЛ-10 кВ ф. Тв-7 ПС-110/35/10 кВ "Твердиловская" (основное питание)
  - Проектируемая отпайка от оп. № 398 ВЛ-10 кВ ф. Др-5 ПС-110/35/10 кВ "Державинская" (резервное питание)
  - Проектируемая кабельная линия от КТП до ЧЗА
  - Граница земельных участков прошедших процедуру ГКУ с указанием кадастрового номера
  - Граница кадастрового квартала с указанием кадастрового номера
- Примечание:**
- 1 Система координат - МСК субъект - 56
  - 2 Система высот - Балтийская
  - 3 В соответствии с Федеральным законом от 02.08.2019 № 283-ФЗ красные линии устанавливаются для территорий общего пользования, кроме линий в данном объекте не устанавливаются, так как отсутствуют территории общего пользования

Схема совмещения листов



Имя, Казуч, Пуст, Погл, Дата				«Напорный нефтепровод» Комплексный сборный пункт (КСП) – НПС "Похвистинское" с площадкой приемно-сдаточного пункта (ПСП) На территории Троицкого сельсовета и Преображенского сельсовета Бузулукского района Оренбургской области		
Подготовка	Фегапов	Сидорова		Лист	8	Листов
ГИП	Сидорова			П	8	16
Проверил	Сидорова			ООО "ОренбургНИПИнефть"		
				Чертеж масштаба территории Масштаб 1:1000		
				Формат А1		

56:08:0000000:2592  
Муниципальное образование Троицкий  
сельсовет Бузулукского района  
Оренбургской области,  
Собственность,  
Шахова Татьяна Дмитриевна, Аренда

56:08:25090013  
Шахова Татьяна Дмитриевна, Аренда

56:08:25090013  
Шахова Татьяна Дмитриевна, Аренда

Схема совмещения листов

- Условные обозначения
- Граница образуемых и/или измененных земельных участков с целью постоянного пользования
  - Граница образуемых и/или измененных земельных участков с целью временного пользования
  - Проектная линия от оп. № 303 ВЛ-10 кВ ф. ПБ-7 ПС-110/35/10 кВ "Твердиловская" (основные питающие)
  - Проектная линия от оп. № 398 ВЛ-10 кВ ф. Др-5 ПС-110/35/10 кВ "Дерябинская" (резервные питающие)
  - Проектная кабельная линия от КТП до УЗВ
  - Граница земельных участков прошедших процедуру ГКУ с указанием кадастрового номера
  - Граница кадастрового квартала с указанием кадастрового номера
- Примечание
- 1 Система координат - МСК субъекта - 56
  - 2 Система высот - Балтийская
  - 3 В соответствии с Федеральным законом от 02.06.2019 № 283-ФЗ красные линии устанавливаются для территории общего пользования, красные линии в данном объекте не устанавливаются, так как отсутствуют территории общего пользования

«Напорный нефтепровод "Комплексный сборный пункт (КСП) - НПС "Похвистинское" с площадкой приемно-сдаточного пункта (ПСП)» на территории Троицкого сельсовета и Преображенского сельсовета Бузулукского района Оренбургской области				Лист	16
Лист	Код. у.	Лист	Поп.	Дата	
Переделана	Фероталов				
ГИП	Чевозаева				
Проверил	Самбатов				
Раздел 1. Основная часть проекта не входит в территорию графической части.				Страница	9
Чертеж не входит в территорию масштаба 1:1000				Лист	000
				Лист	"ОренбургеНИИнефть"

Формат А1

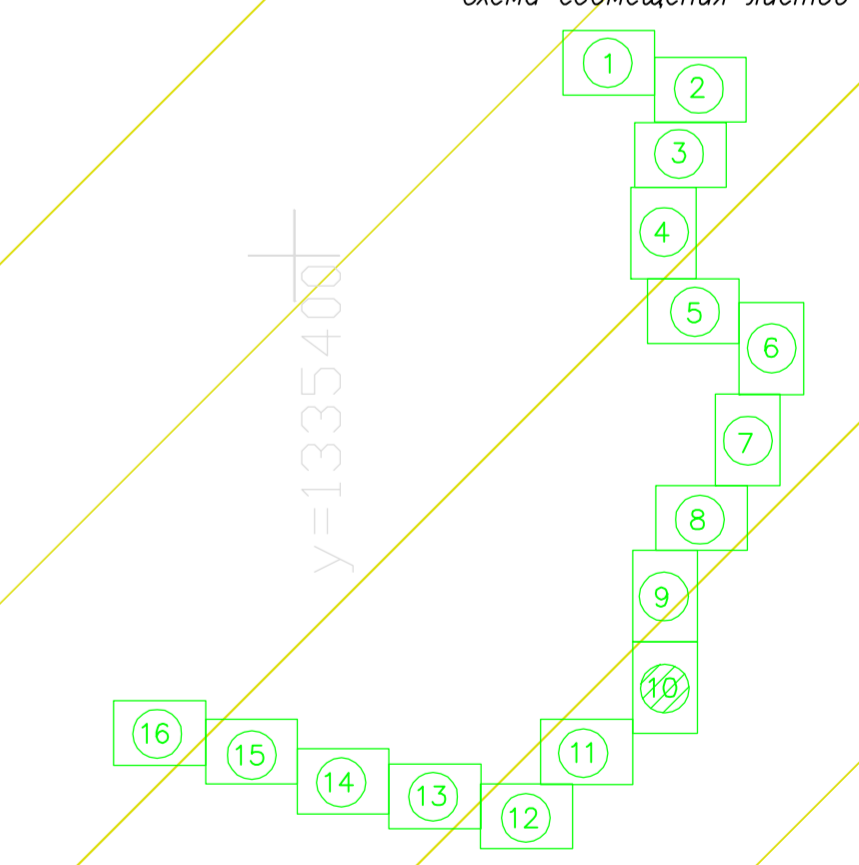
56:08:0000000:2592  
Муниципальное образование Троицкий сельсовет Бузулукского района Оренбургской области, Собственность, Шахова Тальяна Дмитриевна, Аренда

Проектируемая КЛ-0,4 кВ от КТП до (УЗА) (кабель / чзз2(31) электроснабжения и управления)

Участок г/д. в/д. по-нап. в/д. 231,7 м  
56:08:2513002:3И(2)  
56:08:2513002:3И(1)  
56:08:251001:4/чзз2(2)  
56:08:251001:4/чзз2(1)  
56:08:2515001:3И2(1)  
56:08:2515001:3И(1)  
56:08:0000000:1657/чзз2(1)  
56:08:0000000:1657/чзз2(3)  
56:08:0000000:1657/чзз2(5)  
56:08:0000000:1657/чзз2(7)  
56:08:0000000:1657/чзз2(9)  
56:08:0000000:1657/чзз2(11)  
56:08:0000000:1657/чзз2(13)  
56:08:0000000:1657/чзз2(15)  
56:08:0000000:1657/чзз2(17)  
56:08:0000000:1657/чзз2(24)  
56:08:0000000:1657/чзз2(25)  
56:08:0000000:1657/чзз2(26)  
56:08:2515001:3И(3)  
56:08:2515001:29/чзз2(1)  
56:08:2515001:29/чзз2(2)  
56:08:2515001:29/чзз2(3)  
56:08:2515001:3И(2)  
56:08:0000000:2592/чзз2(1)  
56:08:0000000:1657/чзз2(20)  
56:08:0000000:1657/чзз2(21)  
56:08:0000000:1657/чзз2(22)  
56:08:0000000:1657/чзз2(23)  
56:08:0000000:1657/чзз2(24)  
56:08:0000000:1657/чзз2(25)  
56:08:0000000:1657/чзз2(26)  
56:08:0000000:1657/чзз2(27)  
56:08:0000000:1657/чзз2(28)  
56:08:0000000:1657/чзз2(29)  
56:08:0000000:1657/чзз2(30)  
56:08:0000000:1657/чзз2(31)  
56:08:0000000:1657/чзз2(32)  
56:08:0000000:1657/чзз2(33)  
56:08:0000000:1657/чзз2(34)  
56:08:0000000:1657/чзз2(35)  
56:08:0000000:1657/чзз2(36)  
56:08:0000000:1657/чзз2(37)  
56:08:0000000:1657/чзз2(38)  
56:08:0000000:1657/чзз2(39)  
56:08:0000000:1657/чзз2(40)  
56:08:0000000:1657/чзз2(41)  
56:08:0000000:1657/чзз2(42)  
56:08:0000000:1657/чзз2(43)  
56:08:0000000:1657/чзз2(44)  
56:08:0000000:1657/чзз2(45)  
56:08:0000000:1657/чзз2(46)  
56:08:0000000:1657/чзз2(47)  
56:08:0000000:1657/чзз2(48)  
56:08:0000000:1657/чзз2(49)  
56:08:0000000:1657/чзз2(50)  
56:08:0000000:1657/чзз2(51)  
56:08:0000000:1657/чзз2(52)  
56:08:0000000:1657/чзз2(53)  
56:08:0000000:1657/чзз2(54)  
56:08:0000000:1657/чзз2(55)  
56:08:0000000:1657/чзз2(56)  
56:08:0000000:1657/чзз2(57)  
56:08:0000000:1657/чзз2(58)  
56:08:0000000:1657/чзз2(59)  
56:08:0000000:1657/чзз2(60)  
56:08:0000000:1657/чзз2(61)  
56:08:0000000:1657/чзз2(62)  
56:08:0000000:1657/чзз2(63)  
56:08:0000000:1657/чзз2(64)  
56:08:0000000:1657/чзз2(65)  
56:08:0000000:1657/чзз2(66)  
56:08:0000000:1657/чзз2(67)  
56:08:0000000:1657/чзз2(68)  
56:08:0000000:1657/чзз2(69)  
56:08:0000000:1657/чзз2(70)  
56:08:0000000:1657/чзз2(71)  
56:08:0000000:1657/чзз2(72)  
56:08:0000000:1657/чзз2(73)  
56:08:0000000:1657/чзз2(74)  
56:08:0000000:1657/чзз2(75)  
56:08:0000000:1657/чзз2(76)  
56:08:0000000:1657/чзз2(77)  
56:08:0000000:1657/чзз2(78)  
56:08:0000000:1657/чзз2(79)  
56:08:0000000:1657/чзз2(80)  
56:08:0000000:1657/чзз2(81)  
56:08:0000000:1657/чзз2(82)  
56:08:0000000:1657/чзз2(83)  
56:08:0000000:1657/чзз2(84)  
56:08:0000000:1657/чзз2(85)  
56:08:0000000:1657/чзз2(86)  
56:08:0000000:1657/чзз2(87)  
56:08:0000000:1657/чзз2(88)  
56:08:0000000:1657/чзз2(89)  
56:08:0000000:1657/чзз2(90)  
56:08:0000000:1657/чзз2(91)  
56:08:0000000:1657/чзз2(92)  
56:08:0000000:1657/чзз2(93)  
56:08:0000000:1657/чзз2(94)  
56:08:0000000:1657/чзз2(95)  
56:08:0000000:1657/чзз2(96)  
56:08:0000000:1657/чзз2(97)  
56:08:0000000:1657/чзз2(98)  
56:08:0000000:1657/чзз2(99)  
56:08:0000000:1657/чзз2(100)

56:08:0000000:1657  
ООО "Лабазы", Собственность

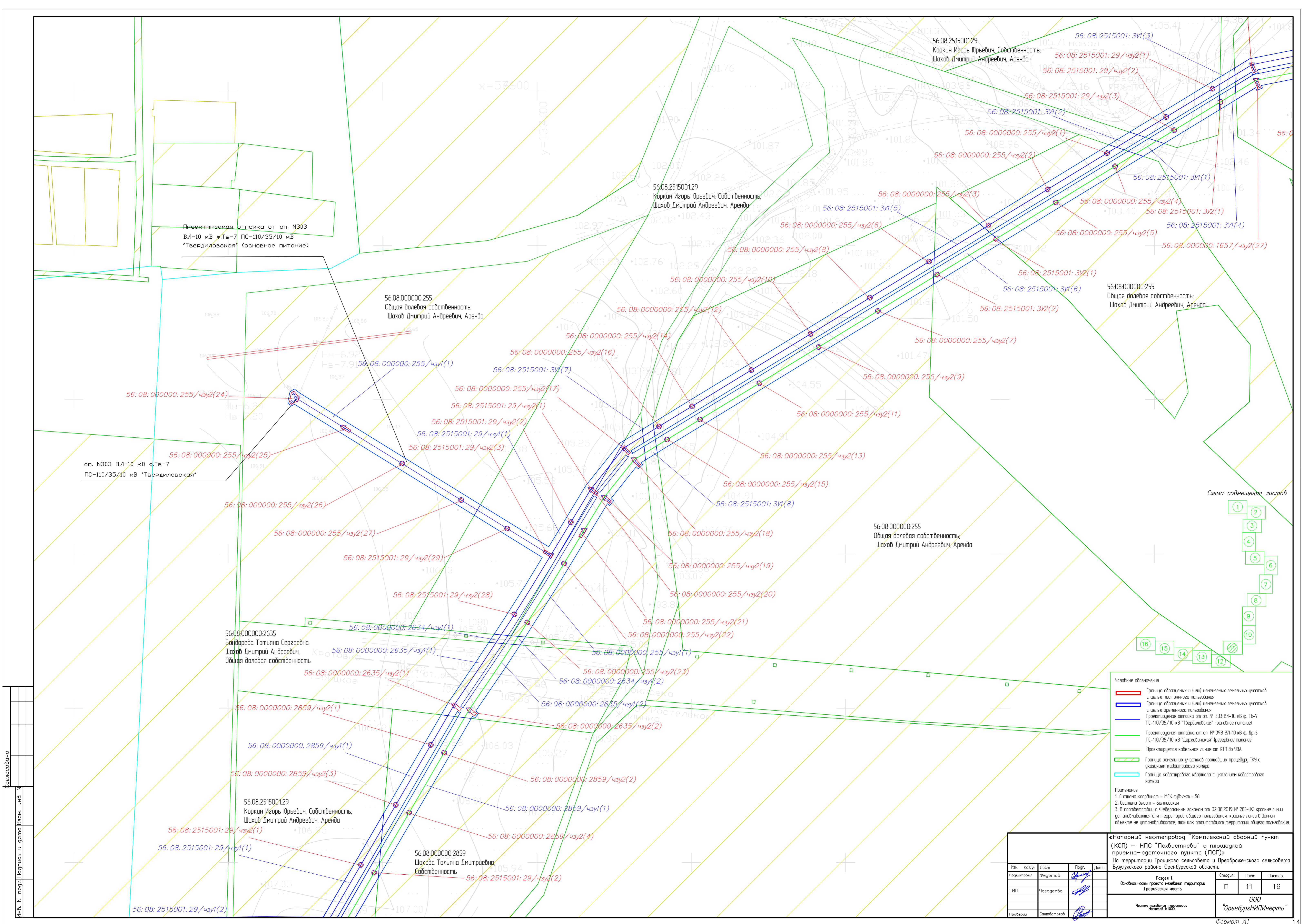
Схема совмещения листов



- Числовые обозначения
- Граница образуемых и (или) измененных земельных участков с целью постоянного пользования
  - Граница образуемых и (или) измененных земельных участков с целью временного пользования
  - Проектируемая опалка от оп. № 303 ВЛ-10 кВ ф. 1Б-7 ПС-110/35/10 кВ "Твердиловская" (основное плечо)
  - Проектируемая опалка от оп. № 398 ВЛ-10 кВ ф. ДР-5 ПС-110/35/10 кВ "Державинская" (резервное плечо)
  - Проектируемая кабельная линия от КТП до УЗА
  - Граница земельных участков, прошедших процедуру ГКУ с указанием кадастрового номера
  - Граница кадастрового квартала с указанием кадастрового номера
- Примечание
- 1 Система координат - МСК субъекта - 56
  - 2 Система высот - Балтийская
  - 3 В соответствии с Федеральным законом от 02.08.2019 № 283-ФЗ красные линии устанавливаются для территории общего пользования, красные линии в данном объекте не устанавливаются, так как отсутствуют территории общего пользования

«Налпорный нефтепровод "Комплексный сборный пункт (КСП) - НПС "Похвистнево" с площадкой приемно-сдаточного пункта (ПСП)»			
На территории Троицкого сельсовета и Преображенского сельсовета Бузулукского района Оренбургской области			
Лист	Кол. л.	Лист	Листов
Переделов	Феротоб	Ч	10
ГИП	Чевороева	С	16
Проверил	Субботин	С	1000
Основная часть проекта: численные территории			Графическая часть
Лист			Листов
10			16
ООО			"ОренбургеНИПИнефть"
Формат А1			

Согласовано  
И.д. № \_\_\_\_\_  
Подпись и дата Взам. инд.

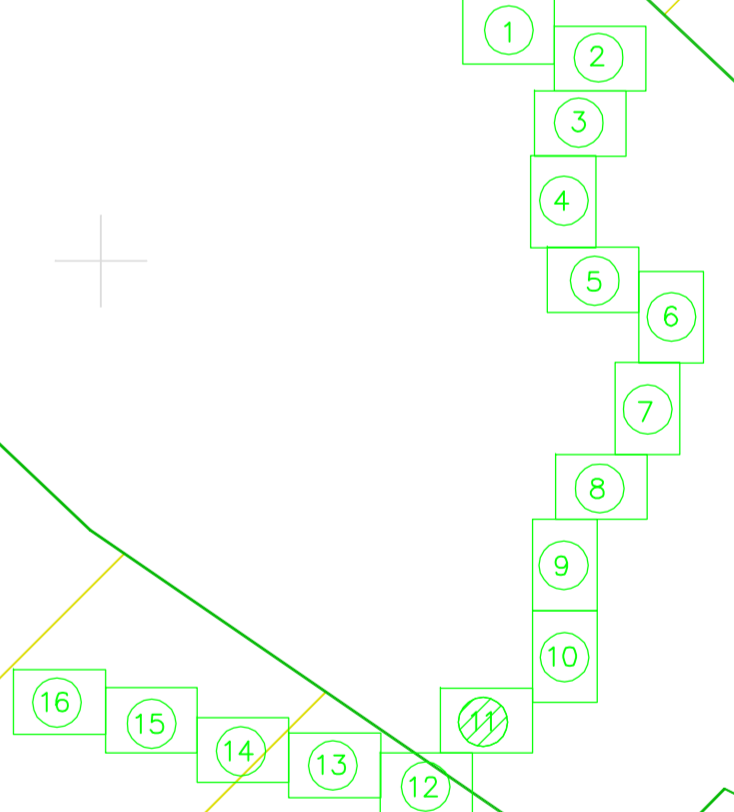


Проектируемая отправка от оп. N303  
ВЛ-10 кв ф.Тв-7 ПС-110/35/10 кв  
"Твердиловская" (основное питание)

оп. N303 ВЛ-10 кв ф.Тв-7  
ПС-110/35/10 кв "Твердиловская"


Согласовано  
Инв. N подл. Подпись и дата  
Электронный документ

Схема смежных листов



- Условные обозначения**
- Граница образуемых и (или) изменяемых земельных участков с целью постоянного пользования
  - Граница образуемых и (или) изменяемых земельных участков с целью временного пользования
  - Проектируемая отправка от оп. N303 ВЛ-10 кв ф. Тв-7 ПС-110/35/10 кв "Твердиловская" (основное питание)
  - Проектируемая отправка от оп. N398 ВЛ-10 кв ф. Дв-5 ПС-110/35/10 кв "Державинская" (резервное питание)
  - Проектируемая кабельная линия от КТП до ЧЗБ
  - Граница земельных участков прошлых процедур КТУ с указанием кадастрового номера
  - Граница кадастрового квартала с указанием кадастрового номера
- Примечание:**
1. Система координат - МСК субъект - 56
  2. Система высот - Балтийская
  3. В соответствии с Федеральным законом от 02.08.2019 № 283-ФЗ красные линии устанавливаются для территории общего пользования, красные линии в данном объекте не устанавливаются, так как отсутствует территория общего пользования.

Иж. Казуч. Лист				Дата		
Подготовка	Федотов	Подп.		Листов	Лист	Листов
ГИП	Чесоваева	Подп.		11	16	
Проверил				Самбатолов		
«Напорный нефтепровод "Комплексный сборный пункт (КСП) - НПС "Похистнево" с площадкой приемо-сдаточного пункта (ПСП)» на территории Трошского сельсовета и Преображенского сельсовета Бузулукского района Оренбургской области				000 "ОренбургНИПИнефть"		
Черт. масштаба территории Масштаб 1:1000				Формат А1		



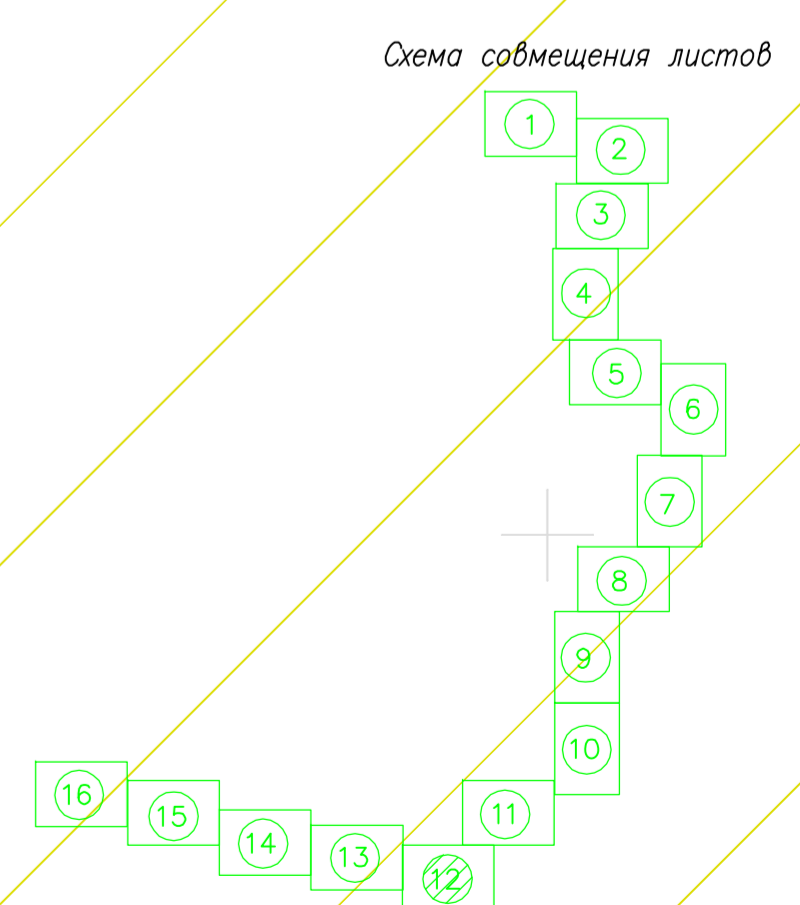
1:334200  
 2:334400  
 3:334600  
 4:334800  
 5:335000  
 6:335200  
 7:335400  
 8:335600  
 9:335800  
 10:336000  
 11:336200  
 12:336400  
 13:336600  
 14:336800  
 15:337000  
 16:337200  
 17:337400  
 18:337600  
 19:337800  
 20:338000  
 21:338200  
 22:338400  
 23:338600  
 24:338800  
 25:339000  
 26:339200  
 27:339400  
 28:339600  
 29:339800  
 30:340000  
 31:340200  
 32:340400  
 33:340600  
 34:340800  
 35:341000  
 36:341200  
 37:341400  
 38:341600  
 39:341800  
 40:342000  
 41:342200  
 42:342400  
 43:342600  
 44:342800  
 45:343000  
 46:343200  
 47:343400  
 48:343600  
 49:343800  
 50:344000  
 51:344200  
 52:344400  
 53:344600  
 54:344800  
 55:345000  
 56:345200  
 57:345400  
 58:345600  
 59:345800  
 60:346000  
 61:346200  
 62:346400  
 63:346600  
 64:346800  
 65:347000  
 66:347200  
 67:347400  
 68:347600  
 69:347800  
 70:348000  
 71:348200  
 72:348400  
 73:348600  
 74:348800  
 75:349000  
 76:349200  
 77:349400  
 78:349600  
 79:349800  
 80:350000  
 81:350200  
 82:350400  
 83:350600  
 84:350800  
 85:351000  
 86:351200  
 87:351400  
 88:351600  
 89:351800  
 90:352000  
 91:352200  
 92:352400  
 93:352600  
 94:352800  
 95:353000  
 96:353200  
 97:353400  
 98:353600  
 99:353800  
 100:354000  
 101:354200  
 102:354400  
 103:354600  
 104:354800  
 105:355000  
 106:355200  
 107:355400  
 108:355600  
 109:355800  
 110:356000  
 111:356200  
 112:356400  
 113:356600  
 114:356800  
 115:357000  
 116:357200  
 117:357400  
 118:357600  
 119:357800  
 120:358000  
 121:358200  
 122:358400  
 123:358600  
 124:358800  
 125:359000  
 126:359200  
 127:359400  
 128:359600  
 129:359800  
 130:360000  
 131:360200  
 132:360400  
 133:360600  
 134:360800  
 135:361000  
 136:361200  
 137:361400  
 138:361600  
 139:361800  
 140:362000  
 141:362200  
 142:362400  
 143:362600  
 144:362800  
 145:363000  
 146:363200  
 147:363400  
 148:363600  
 149:363800  
 150:364000  
 151:364200  
 152:364400  
 153:364600  
 154:364800  
 155:365000  
 156:365200  
 157:365400  
 158:365600  
 159:365800  
 160:366000  
 161:366200  
 162:366400  
 163:366600  
 164:366800  
 165:367000  
 166:367200  
 167:367400  
 168:367600  
 169:367800  
 170:368000  
 171:368200  
 172:368400  
 173:368600  
 174:368800  
 175:369000  
 176:369200  
 177:369400  
 178:369600  
 179:369800  
 180:370000  
 181:370200  
 182:370400  
 183:370600  
 184:370800  
 185:371000  
 186:371200  
 187:371400  
 188:371600  
 189:371800  
 190:372000  
 191:372200  
 192:372400  
 193:372600  
 194:372800  
 195:373000  
 196:373200  
 197:373400  
 198:373600  
 199:373800  
 200:374000  
 201:374200  
 202:374400  
 203:374600  
 204:374800  
 205:375000  
 206:375200  
 207:375400  
 208:375600  
 209:375800  
 210:376000  
 211:376200  
 212:376400  
 213:376600  
 214:376800  
 215:377000  
 216:377200  
 217:377400  
 218:377600  
 219:377800  
 220:378000  
 221:378200  
 222:378400  
 223:378600  
 224:378800  
 225:379000  
 226:379200  
 227:379400  
 228:379600  
 229:379800  
 230:380000  
 231:380200  
 232:380400  
 233:380600  
 234:380800  
 235:381000  
 236:381200  
 237:381400  
 238:381600  
 239:381800  
 240:382000  
 241:382200  
 242:382400  
 243:382600  
 244:382800  
 245:383000  
 246:383200  
 247:383400  
 248:383600  
 249:383800  
 250:384000  
 251:384200  
 252:384400  
 253:384600  
 254:384800  
 255:385000  
 256:385200  
 257:385400  
 258:385600  
 259:385800  
 260:386000  
 261:386200  
 262:386400  
 263:386600  
 264:386800  
 265:387000  
 266:387200  
 267:387400  
 268:387600  
 269:387800  
 270:388000  
 271:388200  
 272:388400  
 273:388600  
 274:388800  
 275:389000  
 276:389200  
 277:389400  
 278:389600  
 279:389800  
 280:390000  
 281:390200  
 282:390400  
 283:390600  
 284:390800  
 285:391000  
 286:391200  
 287:391400  
 288:391600  
 289:391800  
 290:392000  
 291:392200  
 292:392400  
 293:392600  
 294:392800  
 295:393000  
 296:393200  
 297:393400  
 298:393600  
 299:393800  
 300:394000  
 301:394200  
 302:394400  
 303:394600  
 304:394800  
 305:395000  
 306:395200  
 307:395400  
 308:395600  
 309:395800  
 310:396000  
 311:396200  
 312:396400  
 313:396600  
 314:396800  
 315:397000  
 316:397200  
 317:397400  
 318:397600  
 319:397800  
 320:398000  
 321:398200  
 322:398400  
 323:398600  
 324:398800  
 325:399000  
 326:399200  
 327:399400  
 328:399600  
 329:399800  
 330:400000

**Условные обозначения**

- Граница образуемых и/или изменяемых земельных участков с целью постоянного пользования
- Граница образуемых и/или изменяемых земельных участков с целью временного пользования
- Проектная оптика от оп. № 303 ВЛ-10 кВ ф. ТБ-7 ПС-110/35/10 кВ "Твердиловская" (основное питание)
- Проектная оптика от оп. № 398 ВЛ-10 кВ ф. Др-5 ПС-110/35/10 кВ "Державинская" (резервное питание)
- Проектная кабельная линия от КТП до УЗА
- Граница земельных участков прошедших процедуру ГКУ с указанием кадастрового номера
- Граница кадастрового квартала с указанием кадастрового номера

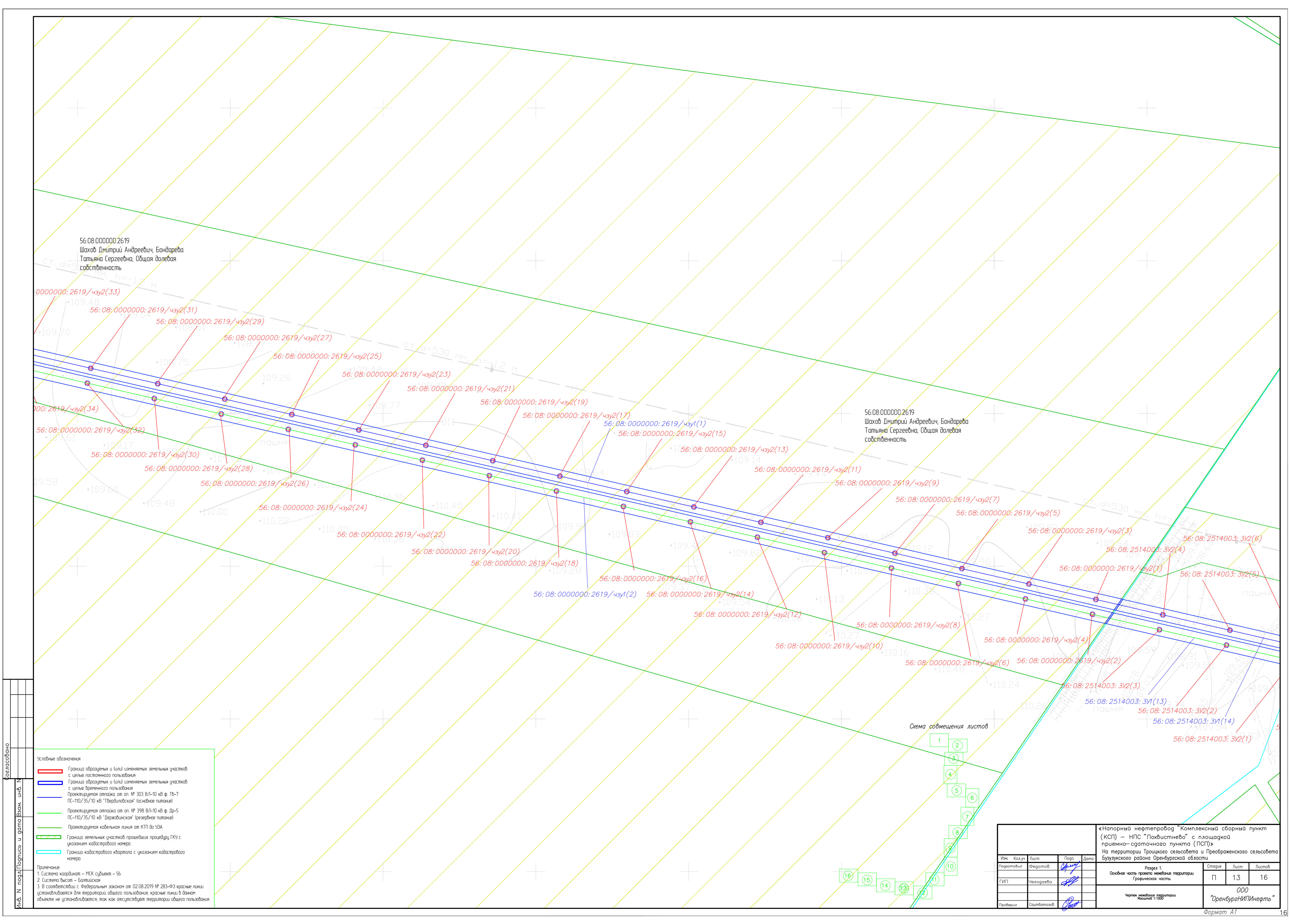
**Примечание**

- 1 Система координат - МСК субъект - 56
- 2 Система высот - Балтийская
- 3 В соответствии с Федеральным законом от 02.08.2019 № 283-ФЗ красные линии устанавливаются для территории общего пользования, красные линии в данном объекте не устанавливаются, так как отсутствует территория общего пользования



«Напорный нефтепровод "Комплексный сборный пункт (КСП) - НПС "Похистнево" с площадкой приемно-сдаточного пункта (ПСП)» На территории Троицкого сельсовета и Преображенского сельсовета Бузулукского района Оренбургской области				
Иж. Кочур	Лист	Подг.	Дата	Статус
Подготовка	Федотов	<i>[Signature]</i>		Лист
ГИП	Чеворачев	<i>[Signature]</i>		Лист
Проверка	Самбаталов	<i>[Signature]</i>		Лист
Раздел 1. Особая часть проекта: межевание территории Графическая часть				Лист 12 16
Член инициативной группы № 1000				ООО "ОренбургНИПИнефть" Формат А1



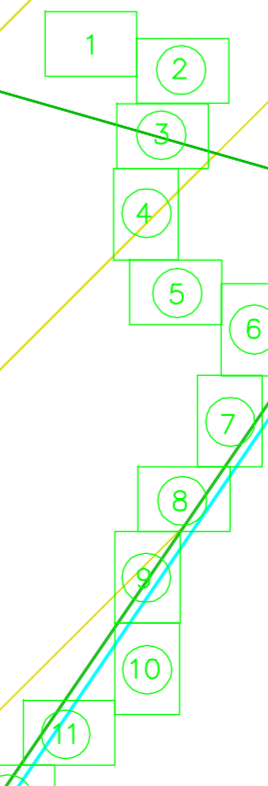


56:08:000000:2619  
 Шахов Дмитрий Андреевич, Бондарева  
 Татьяна Сергеевна, Общая долевая  
 собственность

56:08:000000:2619  
 Шахов Дмитрий Андреевич, Бондарева  
 Татьяна Сергеевна, Общая долевая  
 собственность

0000000:2619/чзз2(33)  
 56:08:0000000:2619/чзз2(31)  
 56:08:0000000:2619/чзз2(29)  
 56:08:0000000:2619/чзз2(27)  
 56:08:0000000:2619/чзз2(25)  
 56:08:0000000:2619/чзз2(23)  
 56:08:0000000:2619/чзз2(21)  
 56:08:0000000:2619/чзз2(19)  
 56:08:0000000:2619/чзз2(17)  
 56:08:0000000:2619/чзз2(15)  
 56:08:0000000:2619/чзз2(13)  
 56:08:0000000:2619/чзз2(11)  
 56:08:0000000:2619/чзз2(9)  
 56:08:0000000:2619/чзз2(7)  
 56:08:0000000:2619/чзз2(5)  
 56:08:0000000:2619/чзз2(3)  
 56:08:2514003:3V2(6)  
 56:08:2514003:3V2(4)  
 56:08:0000000:2619/чзз2(1)  
 56:08:2514003:3V2(5)  
 56:08:0000000:2619/чзз2(2)  
 56:08:2514003:3V2(3)  
 56:08:2514003:3V1(13)  
 56:08:2514003:3V2(2)  
 56:08:2514003:3V1(14)  
 56:08:2514003:3V2(1)  
 56:08:2514003:3V2(1)

Схема размещения листов



**Условные обозначения**

- Граница образуемых и/или изменяемых земельных участков с целью постоянного пользования
- Граница образуемых и/или изменяемых земельных участков с целью временного пользования
- Проектируемая оптока от оп. № 303 ВЛ-10 кВ ф. Тв-7 ЛС-110/35/10 кВ "Твердиловская" (основное питание)
- Проектируемая оптока от оп. № 398 ВЛ-10 кВ ф. Дв-5 ЛС-110/35/10 кВ "Держалинская" (резервное питание)
- Проектируемая кабельная линия от КТП до УЗА
- Граница земельных участков прошедших процедуру ГКУ с указанием кадастрового номера
- Граница кадастрового квартала с указанием кадастрового номера


**Примечание:**

- 1 Система координат - МСК субъект - 56
- 2 Система высот - Балтийская
- 3 В соответствии с Федеральным законом от 02.08.2019 № 283-ФЗ красные линии устанавливаются для территории общего пользования, красные линии в данном объекте не устанавливаются, так как отсутствуют территории общего пользования

Изм.				Лист				Подг.				Дата					
Подготовил				Федотов				[Signature]				[Date]					
ГИП				Чесоваева				[Signature]				[Date]					
Проверил				Самбаталов				[Signature]				[Date]					
«Напорный нефтепробор» Комплексный сборный пункт (КСП) - НПС "Похвистнево" с площадкой приемно-сдаточного пункта (ПСР) На территории Троицкого сельсовета и Преображенского сельсовета Бузулукского района Оренбургской области												Статус		Лист		Листов	
Раздел 1. Основная часть проекта межевания территории Графическая часть												П		13		16	
Чертеж межевания территории Масштаб 1:1000												ООО		"ОренбургНИПИнефть"			

Формат А1

Проектируемая отпаика от оп. №303  
ВЛ-10 кВ ф.Тв-7 ПС-110/35/10 кВ  
"Твердилловская"(основное питание)

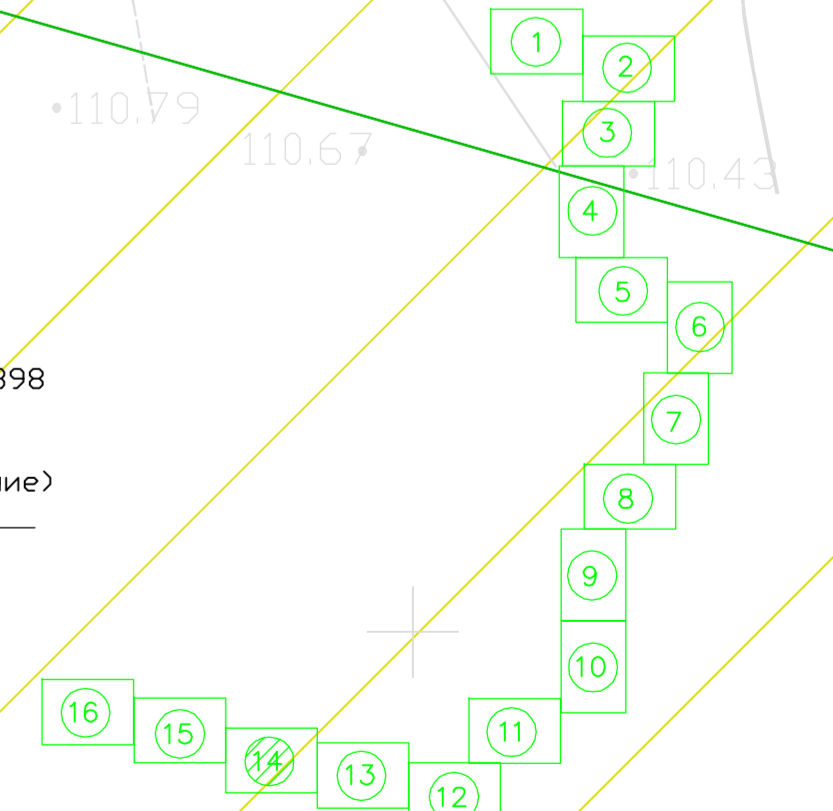


56:08:0000000:2576  
Земли Администрации МО Троицкий  
сельсовет Бузулукского района  
Оренбургской области

56:08:0000000:2619  
Шахов Дмитрий Андреевич, Бондарева  
Татьяна Сергеевна, Общая долевая  
собственность

Проектируемая отпаика от оп. №398  
ВЛ-10 кВ ф.Др-5 ПС-110/35/10 кВ  
"Державинская" (резервное питание)

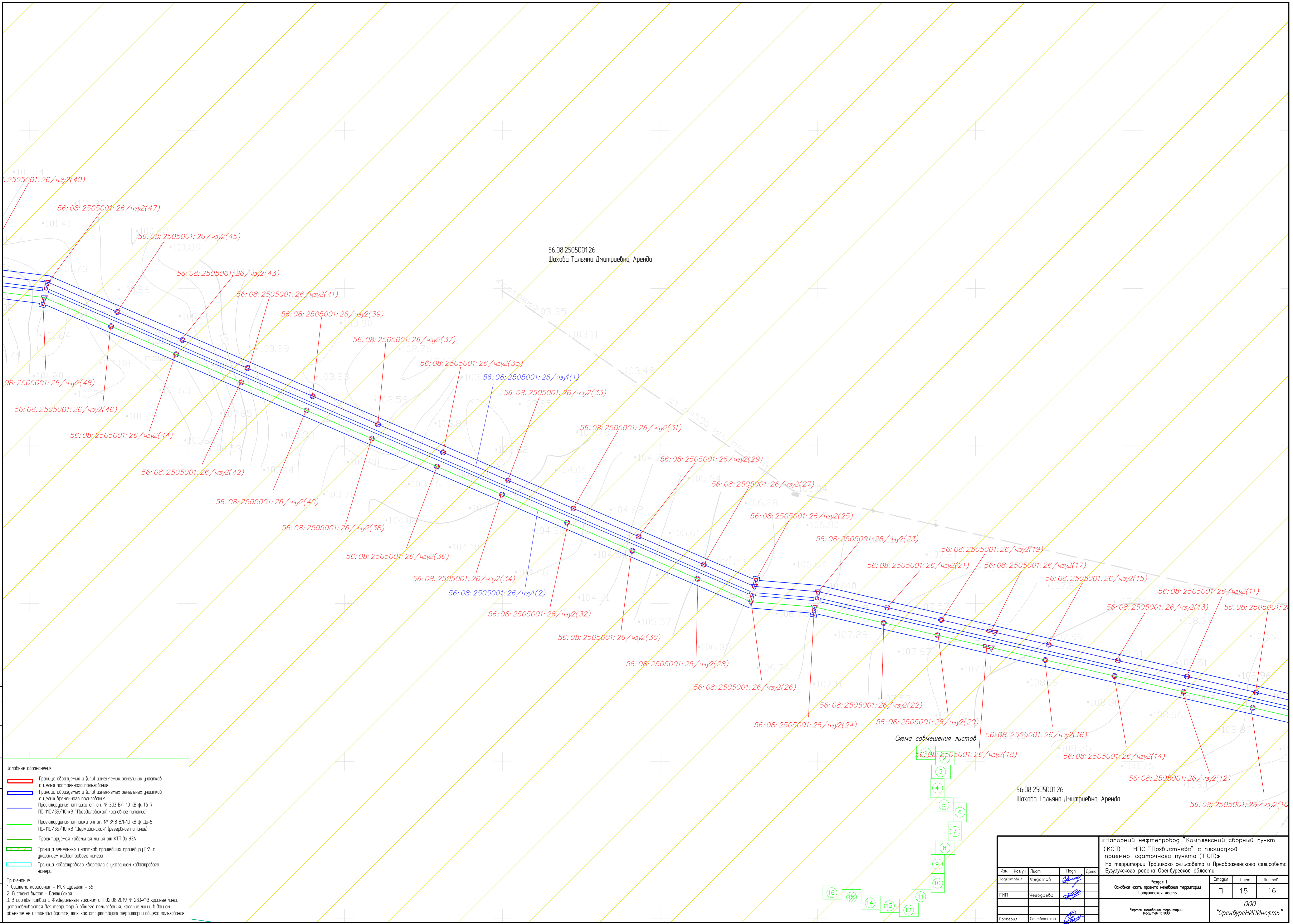
Схема совмещения листов



- Числовые обозначения**
- Граница образований и (или) изменений земельных участков с целью постоянного пользования
  - Граница образований и (или) изменений земельных участков с целью временного пользования
  - Проектируемая отпаика от оп. № 303 ВЛ-10 кВ ф. Тв-7 ПС-110/35/10 кВ "Твердилловская" (основное питание)
  - Проектируемая отпаика от оп. № 398 ВЛ-10 кВ ф. Др-5 ПС-110/35/10 кВ "Державинская" (резервное питание)
  - Проектируемая кабельная линия от КТП до ЧЗ
  - Граница земельных участков прошедших процедуру ГКУ с указанием кадастрового номера
  - Граница кадастрового квартала с указанием кадастрового номера
- Примечание:**
- 1 Система координат – МСК субъект – 56
  - 2 Система Высот – Балтийская
  - 3 В соответствии с Федеральным законом от 02.08.2019 № 283-ФЗ красные линии устанавливаются для территории общего пользования, красные линии в данном объекте не устанавливаются, так как отсутствуют территории общего пользования

Имя				Подпись				Дата			
Подготовил	Федотов	Проверил	Савватков	Дата	Дата	Дата	Дата	«Напорный нефтепробор» Комплексный сборный пункт (КСП) – НПС "Похвистнево" с площадкой приемно-сдаточного пункта (ПСР) На территории Троицкого сельсовета и Преображенского сельсовета Бузулукского района Оренбургской области			
Раздел 1. Основная часть проекта межевания территории Г/рической части.								Страница	Лист	Листов	
								П	14	16	
Чертеж межевания территории								ООО "ОренбургНИПИнефть"			
Колонтур 1:100								Формат А1			

Лист № 14 из 16



•101.54  
56:08:2505001:26/чзз2(49)

56:08:2505001:26/чзз2(47)

•101.41

•101.73

•101.66

•101.64

•101.80

•101.77

•101.63

•101.51

•101.53

•101.57

•101.61

•101.65

•101.69

•101.73

•101.77

•101.81

•101.85

•101.89

•101.93

•101.97

•102.01

•102.05

•102.09

•102.13

•102.17

•102.21

•102.25

•102.29

•102.33

•102.37

•102.41

•102.45

•102.49

•102.53

•102.57

•102.61

•102.65

56:08:2505001:26  
Шахова Татьяна Дмитриевна, Аренда

Кротавка 03.35

•103.11

•103.23

•103.35

•103.47

•103.59

•104.11

•104.23

•104.35

•104.47

•104.59

•105.11

•105.23

•105.35

•105.47

•105.59

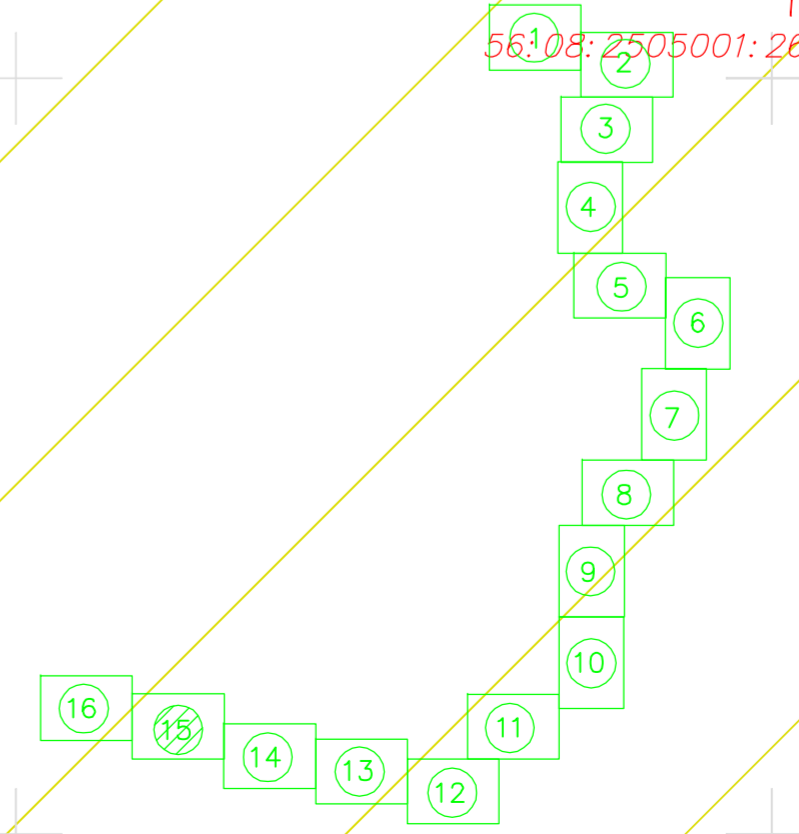
**Числовые обозначения**

- Граница образований и/или изменений земельных участков с целью постоянного пользования
- Граница образований и/или изменений земельных участков с целью временного пользования
- Проектируемая оптока от оп. № 303 ВЛ-10 кВ ф. Тб-7 ПС-110/35/10 кВ "Твердиловская" (основное питание)
- Проектируемая оптока от оп. № 398 ВЛ-10 кВ ф. Дз-5 ПС-110/35/10 кВ "Державинская" (резервное питание)
- Проектируемая кабельная линия от КТП до ЦСА
- Граница земельных участков прошедших процедуру ГКУ с указанием кадастрового номера
- Граница кадастрового квартала с указанием кадастрового номера

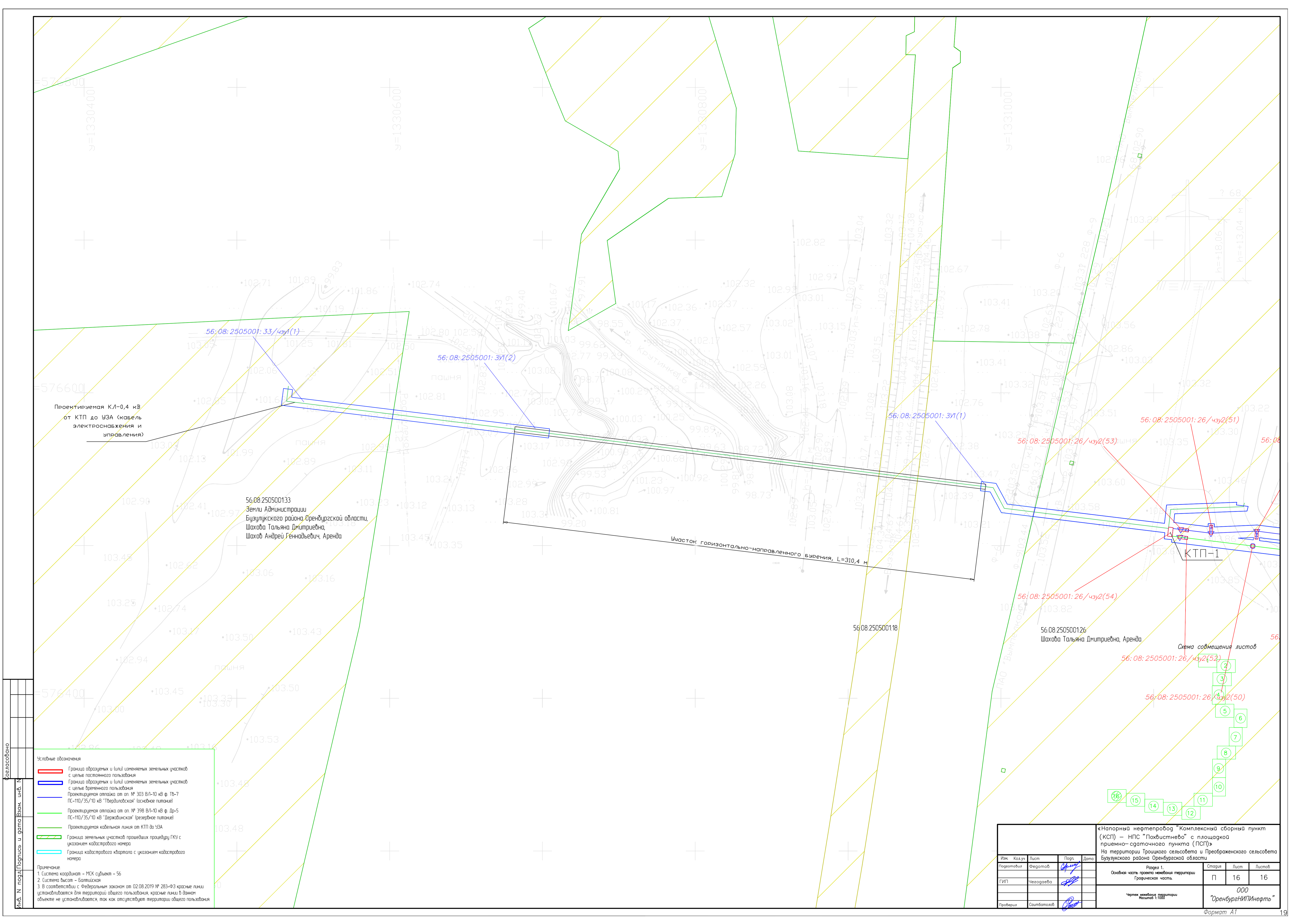
**Примечание:**

- 1 Система координат – МСК субъект – 56
- 2 Система высот – Болышская
- 3 В соответствии с Федеральным законом от 02.08.2019 № 263-ФЗ красные линии устанавливаются для территории общего пользования, крайние линии в данном объекте не устанавливаются, так как отсутствует территория общего пользования

Схема совмещения листов



Изм. Катуш. Лист. Подг. Дата				«Напорный нефтепробод» Комплексный сборный пункт (КСП) – НПС "Похбистнево" с площадкой приемно-сдаточного пункта (ПСП) На территории Троицкого сельсовета и Преображенского сельсовета Бузулукского района Оренбургской области		
Подготовка	Федотов	<i>[Signature]</i>		Лист		Листов
ГИП	Чезарова	<i>[Signature]</i>		П	15	16
Пробора	Самбатова	<i>[Signature]</i>		ООО "ОренбургНИПИнефть"		



Проектируемая КЛ-0,4 кВ  
от КТП до ЧЗА (кабель  
электропитания и  
управления)

56.08.250500133  
Земли Администрации  
Бузулукского района Оренбургской области,  
Шахова Тальяна Дмитриевича,  
Шахов Андрей Геннадьевич, Аренда

Участок горизонтально-направленного бурения, L=310,4 м

КТП-1

Схема совмещения листов

- Условные обозначения**
- Граница образцовых и (или) измененных земельных участков с целью постоянного пользования
  - Граница образцовых и (или) измененных земельных участков с целью временного пользования
  - Проектируемая оптика от оп. № 303 ВЛ-10 кВ ф. ТВ-7 ПС-110/35/10 кВ "Твердиловская" (основное питание)
  - Проектируемая оптика от оп. № 398 ВЛ-10 кВ ф. ДР-5 ПС-110/35/10 кВ "Держалинская" (резервное питание)
  - Проектируемая кабельная линия от КТП до ЧЗА
  - Граница земельных участков прошедших процедуру ГКУ с указанием кадастрового номера
  - Граница кадастрового квартала с указанием кадастрового номера
- Примечание:**
- 1 Система координат - МСК субъект - 56
  - 2 Система высот - Балтийская
  - 3 В соответствии с Федеральным законом от 02.08.2019 № 283-ФЗ красные линии устанавливаются для территории общего пользования, красные линии в данном объекте не устанавливаются, так как отсутствует территория общего пользования

Имя				Подпись				Дата			
Подготовил	Федотов	Степанов	Степанов	Степанов	Степанов	Степанов	Степанов	Степанов	Степанов	Степанов	Степанов
ГИП	Чесоваева	Степанов	Степанов	Степанов	Степанов	Степанов	Степанов	Степанов	Степанов	Степанов	Степанов
Проверил	Степанов	Степанов	Степанов	Степанов	Степанов	Степанов	Степанов	Степанов	Степанов	Степанов	Степанов

«Напорный нефтепровод» Комплексный сборный пункт (КСП) – НПС "Похвистнево" с площадкой приемно-сдаточного пункта (ПСП) на территории Троицкого сельсовета и Преображенского сельсовета Бузулукского района Оренбургской области

Раздел 1. Основная часть проекта межевания территории. Градостроительная часть.

Лист	Листов	Листов
16	16	16

ООО "ОренбургНИПИнефть"

Формат А1

## Раздел 2 Проект межевания территории. Текстовая часть

### 2.1 Перечень образуемых земельных участков

Перечень образуемых земельных участков приведен в таблице 1.

В границах территории, применительно к которой осуществляется подготовка проекта межевания согласно сведениям Лесного плана Оренбургской области, утвержденного Указом Губернатора Оренбургской области от 29.12.2018 № 773-ук, Лесохозяйственного регламента Бузулукского лесничества отсутствуют земли лесного фонда.

Изъятие и (или) резервирование земельных участков для государственных или муниципальных нужд в границах территории подготовки проекта межевания не требуется.

Земельные участки, на которых линейный объект может быть размещен на условиях публичного сервитута в границах территории подготовки проекта межевания земельный участок с кадастровым номером 56:08:2001001:324, на земельном участке расположена автомобильная дорога «Преображенка-Озерье».

Формируемые земельные участки находятся в границах территории Троицкого и Преображенского сельсоветов Бузулукского района Оренбургской области.

					0256-01-ПМТ-03-ОЧ	Лист
						20
Изм	Лист	№ докум	Подп.	Дата		

Таблица 1 - Перечень образуемых земельных участков

Условные номера образуемых земельных участков	Номера характерных точек образуемых земельных участков	Кадастровые номера земельных участков, из которых образуются земельные участки	Площадь образуемых земельных участков, кв. м	Способы образования земельных участков	Сведения об отнесении (неотнесении) земельных участков к территории общего пользования	Сведения об отнесении образуемого земельного участка к определенной категории земель	Сведения о необходимости перевода земельного участка из состава земель одной категории	Вид разрешенного использования образуемого земельного участка (при наличии)
У56:08:2505001:33/зу2	1-6	56:08:2505001:33	470	-	Не относится к территории общего пользования	Земли сельскохозяйственного назначения	перевод не требуется	для строительства
У56:08:2505001:26:3У2	1-277	56:08:2505001:26	18563	-	Не относится к территории общего пользования	Земли сельскохозяйственного назначения	перевод не требуется	для строительства
У56:08:2505001:26:3У1	1-216	56:08:2505001:26	332	раздел земельного участка	Не относится к территории общего пользования	Земли сельскохозяйственного назначения	перевод требуется/ перевод не требуется	-
У56:08:0000000:2576:3У2	1-25	56:08:0000000:2576	2021	-	Не относится к территории общего пользования	Земли сельскохозяйственного назначения	перевод не требуется	для строительства
У56:08:0000000:2576:3У1	1-16	56:08:0000000:2576	16	Образование земельного участка в соответствии с пп. 6 п. 1 статьи 39.33 Земельного Кодекса РФ без предоставления земельного участка и установление публичного сервитута	Не относится к территории общего пользования	Земли сельскохозяйственного назначения	перевод не требуется	-
У56:08:0000000:2883:3У2	1-16	56:08:0000000:2883	964	-	Не относится к территории общего пользования	Земли сельскохозяйственного назначения	перевод не требуется	для строительства
У56:08:0000000:2883:3У1	1-12	56:08:0000000:2883	12	раздел земельного участка	Не относится к территории общего пользования	Земли сельскохозяйственного назначения	перевод требуется/ перевод не требуется	-
У56:08:0000000:2619:3У2	1-244	56:08:0000000:2619	19621	-	Не относится к территории общего пользования	Земли сельскохозяйственного назначения	перевод не требуется	для строительства

Условные номера образуемых земельных участков	Номера характерных точек образуемых земельных участков	Кадастровые номера земельных участков, из которых образуются земельные участки	Площадь образуемых земельных участков, кв. м	Способы образования земельных участков	Сведения об отнесении (неотнесении) земельных участков к территории общего пользования	Сведения об отнесении образуемого земельного участка к определенной категории земель	Сведения о необходимости перевода земельного участка из состава земель одной категории	Вид разрешенного использования образуемого земельного участка (при наличии)
У56:08:0000000:2619:3У1	1-236	56:08:0000000:2619	256	раздел земельного участка	Не относится к территории общего пользования	Земли сельскохозяйственного назначения	перевод требуется/ перевод не требуется	-
У56:08:0000000:1657:3У2	1-429	56:08:0000000:1657	20800	-	Не относится к территории общего пользования	Земли сельскохозяйственного назначения	перевод не требуется	для строительства
У56:08:0000000:1657:3У1	1-288	56:08:0000000:1657	617	раздел земельного участка	Не относится к территории общего пользования	Земли сельскохозяйственного назначения	перевод требуется/ перевод не требуется	-
У56:08:2515001:29:3У2	1-80	56:08:2515001:29	3464	-	Не относится к территории общего пользования	Земли сельскохозяйственного назначения	перевод не требуется	для строительства
У56:08:2515001:29:3У1	1-48	56:08:2515001:29	61	раздел земельного участка	Не относится к территории общего пользования	Земли сельскохозяйственного назначения	перевод требуется/ перевод не требуется	-
У56:08:0000000:2859:3У2	1-26	56:08:0000000:2859	1528	-	Не относится к территории общего пользования	Земли сельскохозяйственного назначения	перевод не требуется	для строительства
У56:08:0000000:2859:3У1	1-16	56:08:0000000:2859	16	раздел земельного участка	Не относится к территории общего пользования	Земли сельскохозяйственного назначения	перевод требуется/ перевод не требуется	-
У56:08:0000000:2635:3У2	1-33	56:08:0000000:2635	899	-	Не относится к территории общего пользования	Земли сельскохозяйственного назначения	перевод не требуется	для строительства
У56:08:0000000:2635:3У1	1-8	56:08:0000000:2635	25	раздел земельного участка	Не относится к территории общего пользования	Земли сельскохозяйственного назначения	перевод требуется/ перевод не требуется	-
У56:08:0000000:2634:3У2	1-11	56:08:0000000:2634	100	-	Не относится к территории общего пользования	Земли сельскохозяйственного назначения	перевод не требуется	для строительства
У56:08:0000000:255:3У2	1-170	56:08:0000000:255	7454	-	Не относится к территории общего пользования	Земли сельскохозяйственного назначения	перевод не требуется	для строительства

Изм	Лист	№ докум	Подп.	Дата

0256-01-ПМТ-03

Лист

22

Условные номера образуемых земельных участков	Номера характерных точек образуемых земельных участков	Кадастровые номера земельных участков, из которых образуются земельные участки	Площадь образуемых земельных участков, кв. м	Способы образования земельных участков	Сведения об отнесении (неотнесении) земельных участков к территории общего пользования	Сведения об отнесении образуемого земельного участка к определенной категории земель	Сведения о необходимости перевода земельного участка из состава земель одной категории	Вид разрешенного использования образуемого земельного участка (при наличии)
У56:08:0000000:255:3У1	1-110	56:08:0000000:255	180	раздел земельного участка	Не относится к территории общего пользования	Земли сельскохозяйственного назначения	перевод требуется/ перевод не требуется	-
У56:08:2515001:4:3У2 У56:08:2513001:9:3У2	1-14 1-185	56:08:2515001:4, 56:08:2513001:9 в составе ЕЗ 56:08:0000000:82	3432	-	Не относится к территории общего пользования	Земли сельскохозяйственного назначения	перевод не требуется	для строительства
У56:08:2515001:4:3У1 У56:08:2513001:9:3У1	1-4 1-103	56:08:2515001:4, 56:08:2513001:9 в составе ЕЗ 56:08:0000000:82	1200	раздел земельного участка	Не относится к территории общего пользования	Земли сельскохозяйственного назначения	перевод требуется/ перевод не требуется	-
У56:08:0000000:2895:3У2	1-52	56:08:0000000:2895	443	-	Не относится к территории общего пользования	Земли сельскохозяйственного назначения	перевод не требуется	для строительства
У56:08:0000000:2895:3У1	1-10	56:08:0000000:2895	28	раздел земельного участка	Не относится к территории общего пользования	Земли сельскохозяйственного назначения	перевод требуется/ перевод не требуется	-
У56:08:0000000:2592:3У2	1-478	56:08:0000000:2592	29822	-	Не относится к территории общего пользования	Земли сельскохозяйственного назначения	перевод не требуется	для строительства
У56:08:0000000:2592:3У1	1-384	56:08:0000000:2592	635	раздел земельного участка	Не относится к территории общего пользования	Земли сельскохозяйственного назначения	перевод требуется/ перевод не требуется	-
У56:08:2509001:3:3У2	1-174	56:08:2509001:3	10511	-	Не относится к территории общего пользования	Земли сельскохозяйственного назначения	перевод не требуется	для строительства
У56:08:2509001:3:3У1	1-136	56:08:2509001:3	169	раздел земельного участка	Не относится к территории общего пользования	Земли сельскохозяйственного назначения	перевод требуется/ перевод не требуется	-
У56:08:2509001:2:3У2	1-127	56:08:2509001:2	6545	-	Не относится к территории общего пользования	Земли сельскохозяйственного назначения	перевод не требуется	для строительства
У56:08:2509001:2:3У1	1-96	56:08:2509001:2	165	раздел земельного участка	Не относится к территории общего пользования	Земли сельскохозяйственного назначения	перевод требуется/ перевод не требуется	-



Условные номера образуемых земельных участков	Номера характерных точек образуемых земельных участков	Кадастровые номера земельных участков, из которых образуются земельные участки	Площадь образуемых земельных участков, кв. м	Способы образования земельных участков	Сведения об отнесении (неотнесении) земельных участков к территории общего пользования	Сведения об отнесении образуемого земельного участка к определенной категории земель	Сведения о необходимости перевода земельного участка из состава земель одной категории	Вид разрешенного использования образуемого земельного участка (при наличии)
У56:08:2513001:14:3У2	1-8	56:08:2513001:14	141	-	Не относится к территории общего пользования	Земли сельскохозяйственного назначения	перевод не требуется	для строительства
У56:08:0000000:320:3У2	1-242	56:08:0000000:320	15935	-	Не относится к территории общего пользования	Земли сельскохозяйственного назначения	перевод не требуется	для строительства
У56:08:0000000:320:3У1	1-200	56:08:0000000:320	310	раздел земельного участка	Не относится к территории общего пользования	Земли сельскохозяйственного назначения	перевод требуется/ перевод не требуется	-
У56:08:2505001:3У2	1-12	56:08:2505001	878	Образование земельного участка в соответствии с пп. 6 п. 1 статьи 39.33 Земельного Кодекса РФ без предоставления земельного участка и установление публичного сервитута	Не относится к территории общего пользования	Земли сельскохозяйственного назначения	перевод не требуется	для строительства
У56:08:2514002:3У2	1-8	56:08:2514002	15	Образование земельного участка в соответствии с пп. 6 п. 1 статьи 39.33 Земельного Кодекса РФ без предоставления земельного участка и установление публичного сервитута	Не относится к территории общего пользования	Земли сельскохозяйственного назначения	перевод не требуется	для строительства

Условные номера образуемых земельных участков	Номера характерных точек образуемых земельных участков	Кадастровые номера земельных участков, из которых образуются земельные участки	Площадь образуемых земельных участков, кв. м	Способы образования земельных участков	Сведения об отнесении (неотнесении) земельных участков к территории общего пользования	Сведения об отнесении образуемого земельного участка к определенной категории земель	Сведения о необходимости перевода земельного участка из состава земель одной категории	Вид разрешенного использования образуемого земельного участка (при наличии)
У56:08:2514003:3У2	1-33	56:08:2514003	1975	Образование земельного участка в соответствии с пп. 6 п. 1 статьи 39.33 Земельного Кодекса РФ без предоставления земельного участка и установление публичного сервитута	Не относится к территории общего пользования	Земли сельскохозяйственного назначения	перевод не требуется	для строительства
У56:08:2514003:3У1	1-24	56:08:2514003	24	образование земельного участка из земель не разграниченной государственной собственности	Не относится к территории общего пользования	Земли промышленности, энергетики, транспорта, связи, радиовещания, телевидения, информатики, земли для обеспечения космической деятельности, земли обороны, безопасности и земли иного специального назначения	перевод требуется	-
У56:08:2515001:3У2	1-104	56:08:2515001	2754	Образование земельного участка в соответствии с пп. 6 п. 1 статьи 39.33 Земельного Кодекса РФ без предоставления земельного участка и установление публичного сервитута	Не относится к территории общего пользования	Земли сельскохозяйственного назначения	перевод не требуется	для строительства

Изм	Лист	№ докум	Подп.	Дата

0256-01-ПМТ-03

Лист

25

Условные номера образуемых земельных участков	Номера характерных точек образуемых земельных участков	Кадастровые номера земельных участков, из которых образуются земельные участки	Площадь образуемых земельных участков, кв. м	Способы образования земельных участков	Сведения об отнесении (неотнесении) земельных участков к территории общего пользования	Сведения об отнесении образуемого земельного участка к определенной категории земель	Сведения о необходимости перевода земельного участка из состава земель одной категории	Вид разрешенного использования образуемого земельного участка (при наличии)
У56:08:2515001:3У1	1-34	56:08:2515001	63	образование земельного участка из земель не разграниченной государственной собственности	Не относится к территории общего пользования	Земли промышленности, энергетики, транспорта, связи, радиовещания, телевидения, информатики, земли для обеспечения космической деятельности, земли обороны, безопасности и земли иного специального назначения	перевод требуется	-
У56:08:2513002:3У2	1-19	56:08:2513002	589	Образование земельного участка в соответствии с пп. 6 п. 1 статьи 39.33 Земельного Кодекса РФ без предоставления земельного участка и установление публичного сервитута	Не относится к территории общего пользования	Земли сельскохозяйственного назначения	перевод не требуется	для строительства
У56:08:2509001:3У2	1-61	56:08:2509001	1320	Образование земельного участка в соответствии с пп. 6 п. 1 статьи 39.33 Земельного Кодекса РФ без предоставления земельного участка и установление публичного сервитута	Не относится к территории общего пользования	Земли сельскохозяйственного назначения	перевод не требуется	для строительства

Изм	Лист	№ докум	Подп.	Дата

0256-01-ПМТ-03

Лист

26

Условные номера образуемых земельных участков	Номера характерных точек образуемых земельных участков	Кадастровые номера земельных участков, из которых образуются земельные участки	Площадь образуемых земельных участков, кв. м	Способы образования земельных участков	Сведения об отнесении (неотнесении) земельных участков к территории общего пользования	Сведения об отнесении образуемого земельного участка к определенной категории земель	Сведения о необходимости перевода земельного участка из состава земель одной категории	Вид разрешенного использования образуемого земельного участка (при наличии)
У56:08:2509001:3У1	1-16	56:08:2509001	16	образование земельного участка из земель не разграниченной государственной собственности	Не относится к территории общего пользования	Земли промышленности, энергетики, транспорта, связи, радиовещания, телевидения, информатики, земли для обеспечения космической деятельности, земли обороны, безопасности и земли иного специального назначения	перевод требуется	-
У56:08:2513001:3У2	1-57	56:08:2513001	770	Образование земельного участка в соответствии с пп. 6 п. 1 статьи 39.33 Земельного Кодекса РФ без предоставления земельного участка и установление публичного сервитута	Не относится к территории общего пользования	Земли сельскохозяйственного назначения	перевод не требуется	для строительства
У56:08:2513001:3У1	1-27	56:08:2513001	194	образование земельного участка из земель не разграниченной государственной собственности	Не относится к территории общего пользования	Земли промышленности, энергетики, транспорта, связи, радиовещания, телевидения, информатики, земли для обеспечения космической деятельности, земли обороны, безопасности и земли иного специального назначения	перевод требуется	-

Изм	Лист	№ докум	Подп.	Дата

0256-01-ПМТ-03

Лист

27

Условные номера образуемых земельных участков	Номера характерных точек образуемых земельных участков	Кадастровые номера земельных участков, из которых образуются земельные участки	Площадь образуемых земельных участков, кв. м	Способы образования земельных участков	Сведения об отнесении (неотнесении) земельных участков к территории общего пользования	Сведения об отнесении образуемого земельного участка к определенной категории земель	Сведения о необходимости перевода земельного участка из состава земель одной категории	Вид разрешенного использования образуемого земельного участка (при наличии)
У56:08:2508001:3У2	1-40	56:08:2508001	2156	Образование земельного участка в соответствии с пп. 6 п. 1 статьи 39.33 Земельного Кодекса РФ без предоставления земельного участка и установление публичного сервитута	Не относится к территории общего пользования	Земли сельскохозяйственного назначения	перевод не требуется	для строительства
У56:08:2508001:3У1	1-16	56:08:2508001	16	образование земельного участка из земель не разграниченной государственной собственности	Не относится к территории общего пользования	Земли промышленности, энергетики, транспорта, связи, радиовещания, телевидения, информатики, земли для обеспечения космической деятельности, земли обороны, безопасности и земли иного специального назначения	перевод требуется	-
У56:08:2005002:4:3У2	1-148	56:08:2005002:4	8814	-	Не относится к территории общего пользования	Земли сельскохозяйственного назначения	перевод не требуется	для строительства
У56:08:2005002:4:3У1	1-122	56:08:2005002:4	182	раздел земельного участка	Не относится к территории общего пользования	Земли сельскохозяйственного назначения	перевод требуется/ перевод не требуется	-
У56:08:0000000:232:3У2	1-199	56:08:0000000:232	14221	-	Не относится к территории общего пользования	Земли сельскохозяйственного назначения	перевод не требуется	для строительства
У56:08:0000000:232:3У1	1-172	56:08:0000000:232	240	раздел земельного участка	Не относится к территории общего пользования	Земли сельскохозяйственного назначения	перевод требуется/ перевод не требуется	-

Условные номера образуемых земельных участков	Номера характерных точек образуемых земельных участков	Кадастровые номера земельных участков, из которых образуются земельные участки	Площадь образуемых земельных участков, кв. м	Способы образования земельных участков	Сведения об отнесении (неотнесении) земельных участков к территории общего пользования	Сведения об отнесении образуемого земельного участка к определенной категории земель	Сведения о необходимости перевода земельного участка из состава земель одной категории	Вид разрешенного использования образуемого земельного участка (при наличии)
У56:08:2001001:324:3У2	1-4	56:08:2001001:324	150	-	территория общего пользования	Земли населённых пунктов	перевод не требуется	для строительства
У56:08:0000000:2104:3У2	1-14	56:08:0000000:2104	46	-	Не относится к территории общего пользования	Земли сельскохозяйственного назначения	перевод не требуется	для строительства
У56:08:0000000:2104:3У1	1-5	56:08:0000000:2104	1	образование земельного участка из земель не разграниченной государственной собственности	Не относится к территории общего пользования	Земли промышленности, энергетики, транспорта, связи, радиовещания, телевидения, информатики, земли для обеспечения космической деятельности, земли обороны, безопасности и земли иного специального назначения	перевод требуется	-
У56:08:2005002:3У2	1-83	56:08:2005002	3879	Образование земельного участка в соответствии с пп. 6 п. 1 статьи 39.33 Земельного Кодекса РФ без предоставления земельного участка и установление публичного сервитута	Не относится к территории общего пользования	Земли сельскохозяйственного назначения	перевод не требуется	для строительства

Условные номера образуемых земельных участков	Номера характерных точек образуемых земельных участков	Кадастровые номера земельных участков, из которых образуются земельные участки	Площадь образуемых земельных участков, кв. м	Способы образования земельных участков	Сведения об отнесении (неотнесении) земельных участков к территории общего пользования	Сведения об отнесении образуемого земельного участка к определенной категории земель	Сведения о необходимости перевода земельного участка из состава земель одной категории	Вид разрешенного использования образуемого земельного участка (при наличии)
У56:08:2005002:3У1	1-48	56:08:2005002	90	образование земельного участка из земель не разграниченной государственной собственности	Не относится к территории общего пользования	Земли промышленности, энергетики, транспорта, связи, радиовещания, телевидения, информатики, земли для обеспечения космической деятельности, земли обороны, безопасности и земли иного специального назначения	перевод требуется	-
У56:08:2001001:3У2	1-73	56:08:2001001	1655	Образование земельного участка в соответствии с пп. 6 п. 1 статьи 39.33 Земельного Кодекса РФ без предоставления земельного участка и установление публичного сервитута	Не относится к территории общего пользования	Земли сельскохозяйственного назначения	перевод не требуется	для строительства
У56:08:2001001:3У1	1-49	56:08:2001001	108	образование земельного участка из земель не разграниченной государственной собственности	Не относится к территории общего пользования	Земли промышленности, энергетики, транспорта, связи, радиовещания, телевидения, информатики, земли для обеспечения космической деятельности, земли обороны, безопасности и земли иного специального назначения	перевод требуется	-

Примечание,

1. Земли лесного фонда в границах территории подготовки проекта межевания отсутствуют.

Изм	Лист	№ докум	Подп.	Дата

0256-01-ПМТ-03

Лист

30

2. Согласно приказу Минэкономразвития России от 01.09.2014 № 540 «Об утверждении классификатора видов разрешенного использования земельных участков» текстовое наименование вида разрешенного использования земельного участка и его код (числовое обозначение) являются равнозначными.

3. Изъятие и (или) резервирование земельных участков для государственных или муниципальных нужд в границах территории подготовки проекта межевания не требуется.

Изм	Лист	№ докум	Подп.	Дата

0256-01-ПМТ-03



Таблица 2 - Перечень кадастровых номеров существующих земельных участков, на которых линейный объект может быть размещен на условиях сервитута, публичного сервитута, их адреса или описание местоположения, перечень и адреса расположенных на таких земельных участках объектов недвижимого имущества (при наличии сведений о них в Едином государственном реестре недвижимости)

Условный номер на чертеже части земельного участка	Кадастровый номер на которых линейный объект может быть размещен на условиях сервитута	Площадь сервитута, кв. м	Сервитут	Адреса или описание местоположения
У56:08:2505001:26:3У1	56:08:2505001:26	332	Установление сервитута в соответствии с гражданским законодательством	обл. Оренбургская, р-н Бузулукский, с/с Троицкий, земельный участок расположен в юго-восточной части кадастрового квартала 56:08:2505001
У56:08:0000000:2883:3У1	56:08:0000000:2883	12	Установление сервитута в соответствии с гражданским законодательством На период строительства	Российская Федерация, Оренбургская область, р-н Бузулукский, с/с Троицкий
У56:08:0000000:2619:9:3У1	56:08:0000000:2619	256	Установление сервитута в соответствии с гражданским законодательством	Оренбургская область, Бузулукский район, Троицкий сельсовет
У56:08:0000000:1657:7:3У1	56:08:0000000:1657	617	Установление сервитута в соответствии с гражданским законодательством	Оренбургская область, Бузулукский район, Троицкий сельсовет, земельный участок расположен в северо-восточной части кадастрового квартала 56:08:0

Условный номер на чертеже части земельного участка	Кадастровый номер на которых линейный объект может быть размещен на условиях сервитута	Площадь сервитута, кв. м	Сервитут	Адреса или описание местоположения
У56:08:2515001:29:3 У1	56:08:2515001: 29	61	Установление сервитута в соответствии с гражданским законодательством	Российская Федерация, Оренбургская область, Бузулукский район, Троицкий сельсовет, земельный участок расположен в северо-западной части кадастрового квартала 56:08:2515001
У56:08:0000000:285 9:3У1	56:08:0000000: 2859	16	Установление сервитута в соответствии с гражданским законодательством	Российская Федерация, Оренбургская область, р-н Бузулукский, с/с Троицкий
У56:08:0000000:263 5:3У1	56:08:0000000: 2635	25	Установление сервитута в соответствии с гражданским законодательством	Оренбургская область, р-н Бузулукский, с/с Троицкий, колхоз "Россия"
У56:08:0000000:255: 3У1	56:08:0000000: 255	180	Установление сервитута в соответствии с гражданским законодательством	Оренбургская обл., р-н Бузулукский, с/с Троицкий, колхоз "Россия"
У56:08:2515001:4:3 У1 У56:08:2513001:9:3 У1	56:08:0000000: 82	1200	Установление сервитута в соответствии с гражданским законодательством	обл. Оренбургская, р-н Бузулукский, земельные участки расположены в кадастровых кварталах 56:08:2512001; 56:08:2513001; 56:08:2513002; 56:08:2513003; 56:08:2514001; 56:08:2514002; 56:08:2515001; 56:08:2515002; 56:08:2515003, 56:08:2505001, ограниченных чертой Троицкого сельсовета

Условный номер на чертеже части земельного участка	Кадастровый номер на которых линейный объект может быть размещен на условиях сервитута	Площадь сервитута, кв. м	Сервитут	Адреса или описание местоположения
У56:08:0000000:289 5:3У1	56:08:0000000: 2895	28	Установление сервитута в соответствии с гражданским законодательством	Российская Федерация, Оренбургская область, Бузулукский район, Троицкий сельсовет, земельный участок расположен в северо-восточной части кадастрового квартала 56:08:0000000
У56:08:0000000:259 2:3У1	56:08:0000000: 2592	635	Установление сервитута в соответствии с гражданским законодательством	Оренбургская область, Бузулукский район, Троицкий сельсовет, земельный участок расположен в северо-восточной части районного кадастрового квартала 56:08:0000000
У56:08:2509001:3:3 У1	56:08:2509001: 3	169	Установление сервитута в соответствии с гражданским законодательством	обл. Оренбургская, р-н Бузулукский, с/с Троицкий, земельный участок расположен в центральной части кадастрового квартала 56:08:2509001
У56:08:2509001:2:3 У1	56:08:2509001: 2	165	Установление сервитута в соответствии с гражданским законодательством	обл. Оренбургская, р-н Бузулукский, с/с Троицкий, земельный участок расположен в северной части кадастрового квартала 56:08:2509001
У56:08:0000000:320: 3У1	56:08:0000000: 320	310	Установление сервитута в соответствии с гражданским законодательством	Оренбургская обл, р-н Бузулукский, Троицкий сельсовет

Условный номер на чертеже части земельного участка	Кадастровый номер на которых линейный объект может быть размещен на условиях сервитута	Площадь сервитута, кв. м	Сервитут	Адреса или описание местоположения
У56:08:2005002:4:3 У1	56:08:2005002: 4	182	Установление сервитута в соответствии с гражданским законодательством	обл. Оренбургская, р-н Бузулукский, с/с Преображенский, земельный участок расположен в юго-восточной части кадастрового квартала 56:08:2005002
У56:08:0000000:232: ЗУ1	56:08:0000000: 232	240	Установление сервитута в соответствии с гражданским законодательством	Оренбургская область, Бузулукский район, Преображенский сельсовет, земельный участок расположен в северо-восточной части кадастрового квартала 56:08:0
У56:08:2001001:324: ЗУ2	56:08:2001001: 324	150	Установление публичного сервитута в соответствии с ЗК РФ	Оренбургская обл., р-н Бузулукский, с. Преображенка, на земельном участке расположена автомобильная дорога "Преображенка-Озерье"

## 2.2 Перечень координат характерных точек образуемых земельных участков

Координаты характерных точек границ образуемых земельных участков приведены в приложении.

## 2.3 Сведения о границах территории, применительно к которой осуществляется подготовка проекта межевания, содержащие перечень координат характерных точек таких границ в системе координат, используемой для ведения Единого государственного реестра недвижимости

Координаты характерных точек границ территории, применительно к которой осуществляется подготовка проекта межевания, определены в соответствии с требованиями к точности определения координат характерных точек границ, установленных в соответствии с Градостроительным Кодексом Российской Федерации для территориальных зон.

Таблица 3 - Координаты характерных точек границ территории подготовки проекта межевания

Обозначение характерных точек границ	Координаты, м	
	X	Y
(1)		
1	576535,89	1330986,53
2	576541,85	1330987,26
3	576540,68	1330996,82
4	576527,15	1331004,09
5	576514,56	1331107,01
6	576526,57	1331108,39
7	576528,33	1331154,36
8	576526,54	1331154,14
9	576525,60	1331161,86
10	576522,60	1331161,07
11	576520,78	1331113,76
12	576515,13	1331113,11
13	576512,35	1331135,63
14	576514,38	1331135,69
15	576514,28	1331139,67
16	576512,19	1331139,61
17	576513,44	1331167,64
18	576507,91	1331212,67
19	576315,73	1331658,84
20	576317,50	1331659,24
21	576316,58	1331663,15
22	576314,71	1331662,73
23	576311,57	1331700,85
24	575749,79	1334142,90
25	575750,56	1334143,34
26	575751,43	1334146,59
27	575749,22	1334147,37

Обозначение характерных точек границ	Координаты, м	
	X	Y
28	575796,04	1334355,27
29	575797,47	1334354,66
30	575798,62	1334356,88
31	575990,75	1334418,38
32	576204,49	1334542,95
33	576258,70	1334579,15
34	576279,73	1334592,42
35	576297,80	1334603,38
36	576397,01	1334442,81
37	576395,66	1334440,33
38	576398,48	1334438,50
39	576405,14	1334439,92
40	576406,96	1334442,74
41	576404,06	1334446,61
42	576304,64	1334607,52
43	576344,36	1334631,60
44	576371,95	1334653,69
45	576620,90	1335061,73
46	576629,02	1335102,03
47	576631,14	1335101,53
48	576632,06	1335105,41
49	576630,71	1335105,73
50	576639,88	1335120,74
51	576667,07	1335104,15
52	576667,96	1335105,61
53	576672,26	1335103,01
54	576674,08	1335106,03
55	576684,39	1335099,83
56	576749,49	1335145,80
57	576812,81	1335159,14
58	576811,57	1335165,02
59	576747,04	1335151,42
60	576684,14	1335107,00
61	576677,19	1335111,18
62	576677,43	1335111,58
63	576676,56	1335112,11
64	576681,09	1335131,93
65	576678,39	1335148,08
66	576674,61	1335141,99
67	576673,20	1335142,86
68	576674,98	1335132,11
69	576671,45	1335116,69
70	576646,64	1335131,83
71	576665,69	1335163,06
72	576668,84	1335164,24
73	576668,33	1335166,04
74	576832,96	1335199,58
75	576847,47	1335208,49
76	576869,92	1335184,68
77	576869,66	1335182,84
78	576872,15	1335182,31
79	576874,74	1335179,57

Обозначение характерных точек границ	Координаты, м	
	X	Y
80	576929,48	1335190,73
81	576929,86	1335191,91
82	576930,63	1335194,36
83	576931,34	1335196,65
84	576931,99	1335198,72
85	576932,21	1335199,45
86	576878,79	1335188,56
87	576878,86	1335189,82
88	576875,65	1335190,28
89	576848,83	1335218,71
90	576845,81	1335216,86
91	576843,12	1335217,73
92	576841,84	1335214,64
93	576831,86	1335208,30
94	576831,27	1335209,93
95	576827,48	1335208,58
96	576828,14	1335206,77
97	576662,38	1335173,00
98	576660,59	1335170,07
99	576658,35	1335169,05
100	576658,97	1335167,41
101	576637,21	1335131,73
102	576635,49	1335132,78
103	576659,42	1335171,99
104	576662,57	1335173,17
105	576662,06	1335174,97
106	576826,69	1335208,51
107	576849,31	1335222,39
108	576874,43	1335195,75
109	576874,17	1335193,92
110	576876,62	1335193,42
111	576879,20	1335190,68
112	576932,88	1335201,61
113	576933,35	1335203,14
114	576933,84	1335204,73
115	576934,26	1335206,10
116	576934,63	1335207,36
117	576934,98	1335208,70
118	576935,33	1335210,16
119	576883,27	1335199,67
120	576883,34	1335200,96
121	576880,14	1335201,38
122	576850,68	1335232,62
123	576847,66	1335230,77
124	576844,97	1335231,64
125	576843,69	1335228,55
126	576825,59	1335217,23
127	576825,00	1335218,86
128	576821,21	1335217,51
129	576821,87	1335215,70
130	576656,11	1335181,93
131	576654,32	1335178,99

Обозначение характерных точек границ	Координаты, м	
	X	Y
132	576652,08	1335177,98
133	576652,70	1335176,34
134	576611,64	1335109,04
135	576603,65	1335069,32
136	576601,93	1335069,99
137	576600,48	1335066,27
138	576602,19	1335065,61
139	576359,22	1334667,33
140	576357,84	1334668,55
141	576355,20	1334665,53
142	576356,57	1334664,32
143	576335,95	1334647,85
144	576334,56	1334649,59
145	576331,40	1334647,10
146	576332,62	1334645,57
147	576277,75	1334612,29
148	576241,05	1334588,98
149	576198,32	1334560,30
150	576196,82	1334562,17
151	576193,70	1334559,65
152	576194,90	1334558,17
153	575985,15	1334435,93
154	575984,33	1334437,74
155	575980,66	1334436,11
156	575981,48	1334434,30
157	575787,70	1334372,28
158	575785,48	1334373,42
159	575784,06	1334371,12
160	575780,92	1334370,11
161	575730,52	1334146,32
162	576293,43	1331699,37
163	576291,39	1331699,06
164	576291,99	1331695,09
165	576294,06	1331695,40
166	576297,26	1331656,60
167	576489,48	1331210,36
168	576487,66	1331209,88
169	576488,70	1331206,01
170	576490,54	1331206,50
171	576502,16	1331111,74
172	576503,83	1331111,90
173	576504,36	1331106,90
174	576508,46	1331107,34
175	576521,57	1331000,28
176	576535,10	1330993,01
1	576535,89	1330986,53
177	576301,20	1331701,31
178	576303,18	1331701,61
179	575740,93	1334145,68
180	575740,30	1334143,32
181	575739,53	1334142,88



Обозначение характерных точек границ	Координаты, м	
	X	Y
177	576301,20	1331701,31
182	576366,90	1334660,77
183	576612,27	1335062,95
184	576610,57	1335063,61
185	576612,02	1335067,33
186	576613,74	1335066,66
187	576621,74	1335106,39
188	576633,04	1335124,91
189	576631,33	1335125,96
190	576620,61	1335108,38
191	576621,96	1335108,06
192	576621,04	1335104,18
193	576618,92	1335104,68
194	576610,81	1335064,38
195	576364,97	1334661,37
196	576365,51	1334661,99
182	576366,90	1334660,77
197	576497,50	1331211,98
198	576499,29	1331212,45
199	576307,69	1331657,27
200	576307,75	1331657,00
201	576305,98	1331656,60
197	576497,50	1331211,98
202	575740,86	1334146,68
203	575789,42	1334362,33
204	575792,56	1334363,34
205	575793,98	1334365,64
206	575796,20	1334364,50
207	575985,55	1334425,11
208	575984,73	1334426,92
209	575984,94	1334427,01
210	575790,12	1334364,66
211	575788,97	1334362,44
212	575787,54	1334363,05
213	575738,96	1334147,35
202	575740,86	1334146,68
214	575989,22	1334426,74
215	576197,98	1334548,40
216	576196,78	1334549,88
217	576197,41	1334550,39
218	575988,24	1334428,48
214	575989,22	1334426,74
219	576201,41	1334550,53
220	576254,09	1334585,69
221	576275,77	1334599,36
222	576337,82	1334636,98
223	576336,57	1334638,53

Обозначение характерных точек границ	Координаты, м	
	X	Y
224	576336,99	1334638,87
225	576281,71	1334605,33
226	576247,04	1334583,34
227	576201,41	1334552,72
228	576200,21	1334552,02
219	576201,41	1334550,53
229	576503,17	1331169,24
230	576505,18	1331169,30
231	576500,35	1331208,59
232	576498,51	1331208,10
233	576498,32	1331208,82
229	576503,17	1331169,24
234	576304,96	1331660,49
235	576306,83	1331660,91
236	576303,81	1331697,64
237	576301,92	1331697,36
234	576304,96	1331660,49
238	576341,13	1334639,26
239	576364,24	1334657,76
240	576362,87	1334658,97
241	576363,29	1334659,45
242	576339,91	1334640,78
238	576341,13	1334639,26
243	576504,88	1331155,31
244	576505,33	1331165,30
245	576503,66	1331165,25
243	576504,88	1331155,31
(2)		
246	576945,86	1335194,05
247	577031,48	1335211,51
248	577032,76	1335205,48
249	577189,20	1335238,44
250	577196,68	1335236,87
251	577250,31	1335269,89
252	577254,40	1335281,32
253	577247,53	1335279,87
254	577245,37	1335273,90
255	577201,04	1335246,61
256	577203,98	1335286,62
257	577204,93	1335286,22
258	577205,78	1335287,82
259	577458,43	1335339,31
260	577458,62	1335337,26
261	577462,60	1335337,64
262	577462,40	1335339,73
263	577568,71	1335340,00
264	578067,78	1335479,54
265	578068,15	1335477,52

Обозначение характерных точек границ	Координаты, м	
	X	Y
266	578072,09	1335478,26
267	578071,71	1335480,33
268	578321,17	1335510,89
269	578323,09	1335513,63
270	578325,44	1335514,49
271	578324,94	1335516,27
272	578339,63	1335537,22
273	578551,58	1336003,57
274	578557,54	1336029,56
275	578558,52	1336028,99
276	578559,68	1336030,67
277	580257,31	1336221,99
278	580283,91	1336230,17
279	580284,23	1336228,25
280	580288,17	1336228,91
281	580287,85	1336230,83
282	580310,49	1336231,62
283	580311,89	1336230,12
284	580312,91	1336230,93
285	580417,10	1335992,84
286	580420,44	1335988,06
287	580418,41	1335987,17
288	580416,62	1335986,27
289	580414,20	1335984,73
290	580412,02	1335982,89
291	580410,11	1335980,87
292	580408,33	1335978,40
293	580407,00	1335975,97
294	580405,96	1335973,41
295	580405,23	1335970,69
296	580404,82	1335967,84
297	580404,77	1335964,85
298	580405,06	1335962,19
299	580405,76	1335959,21
300	580406,50	1335957,13
301	580434,99	1335892,22
302	580435,62	1335889,79
303	580435,64	1335887,30
304	580435,05	1335884,79
305	580433,92	1335882,60
306	580432,26	1335880,70
307	580430,20	1335879,24
308	580428,20	1335878,40
309	580429,93	1335873,71
310	580465,24	1335882,65
311	580524,41	1335747,43
312	580575,57	1335630,52
313	580577,02	1335631,92
314	580577,81	1335632,66
315	580578,61	1335633,39
316	580579,43	1335634,11
317	580580,27	1335634,82

Обозначение характерных точек границ	Координаты, м	
	X	Y
318	580581,12	1335635,52
319	580581,87	1335636,09
320	580531,74	1335750,64
321	580494,12	1335836,62
322	580497,77	1335838,22
323	580478,54	1335882,16
324	580466,24	1335940,14
325	580457,24	1335960,79
326	580465,18	1335975,33
327	580463,72	1335978,67
328	580464,54	1335979,03
329	580462,26	1335984,23
330	580463,44	1335984,75
331	580452,63	1336009,48
332	580434,94	1336001,73
333	580326,00	1336250,69
334	580322,66	1336250,57
335	580320,59	1336252,49
336	580318,38	1336250,43
337	580290,72	1336249,47
338	580263,83	1336241,21
339	580263,43	1336243,18
340	580259,53	1336242,38
341	580259,93	1336240,40
342	578550,74	1336047,77
343	578548,22	1336049,48
344	578546,47	1336047,29
345	578543,05	1336046,90
346	578534,90	1336011,39
347	578533,03	1336012,05
348	578531,71	1336008,26
349	578533,62	1336007,59
350	578324,73	1335547,97
351	578322,94	1335548,98
352	578320,98	1335545,50
353	578322,76	1335544,50
354	578312,86	1335530,38
355	578309,70	1335529,49
356	578310,08	1335527,64
357	578066,06	1335497,73
358	577568,27	1335358,55
359	577568,02	1335360,46
360	577564,05	1335359,94
361	577564,31	1335358,00
362	577458,63	1335357,73
363	577194,92	1335303,99
364	577192,03	1335305,50
365	577190,55	1335303,10
366	577187,09	1335302,39
367	577184,05	1335261,00
368	576949,11	1335213,08
369	576948,52	1335210,48

Обозначение характерных точек границ	Координаты, м	
	X	Y
370	576947,58	1335207,11
371	576947,24	1335204,53
372	577183,78	1335252,77
373	577186,63	1335251,31
374	576946,96	1335202,44
246	576945,86	1335194,05
375	578544,42	1336008,17
376	578551,21	1336037,76
377	578554,63	1336038,15
378	578556,38	1336040,34
379	578558,90	1336038,63
380	580253,72	1336229,64
381	580253,33	1336231,60
382	578551,52	1336039,81
383	578550,36	1336038,13
384	578549,38	1336038,70
385	578542,48	1336008,63
386	578542,55	1336008,83
375	578544,42	1336008,17
387	580461,08	1335887,51
388	580463,07	1335887,60
389	580457,59	1335900,12
390	580454,82	1335934,72
391	580453,02	1335934,28
392	580452,07	1335938,15
393	580453,85	1335938,58
394	580449,81	1335947,81
395	580442,32	1335934,79
396	580439,39	1335941,49
397	580446,82	1335954,64
398	580441,24	1335967,39
399	580436,37	1335965,25
400	580434,26	1335968,27
401	580431,46	1335968,61
402	580431,61	1335971,94
403	580430,06	1335974,28
404	580425,57	1335972,30
405	580424,71	1335971,89
406	580423,35	1335970,89
407	580422,32	1335969,64
408	580421,59	1335968,10
409	580421,27	1335966,45
410	580421,36	1335964,83
411	580421,87	1335963,13
412	580452,38	1335893,65
413	580453,91	1335891,34
414	580456,02	1335889,43
415	580458,35	1335888,19
387	580461,08	1335887,51

Обозначение характерных точек границ	Координаты, м	
	X	Y
416	580427,91	1335991,35
417	580430,30	1335992,40
418	580321,18	1336241,76
419	580320,16	1336240,95
420	580318,76	1336242,45
421	580294,06	1336241,59
422	580294,38	1336239,68
423	580290,44	1336239,02
424	580290,13	1336240,93
425	580263,51	1336232,75
426	580257,30	1336232,05
427	580257,63	1336230,45
428	580284,51	1336238,71
429	580310,11	1336239,60
430	580312,32	1336241,66
431	580314,39	1336239,74
432	580317,73	1336239,86
433	580423,32	1335998,59
434	580425,12	1335999,57
435	580427,04	1335996,07
436	580425,28	1335995,11
416	580427,91	1335991,35
437	577569,58	1335348,55
438	578066,01	1335487,34
439	578065,65	1335489,32
440	577567,74	1335350,10
441	577569,35	1335350,31
437	577569,58	1335348,55
442	578333,47	1335543,00
443	578543,14	1336004,37
444	578541,26	1336005,03
445	578331,72	1335543,98
442	578333,47	1335543,00
446	578069,94	1335488,17
447	578315,74	1335518,28
448	578315,35	1335520,14
449	578318,51	1335521,03
450	578331,48	1335539,53
451	578329,74	1335540,52
452	578319,29	1335525,62
453	578319,79	1335523,84
454	578317,44	1335522,98
455	578315,52	1335520,24
456	578069,58	1335490,11
446	578069,94	1335488,17
457	577204,34	1335295,70
458	577457,70	1335347,33
459	577457,51	1335349,33

Обозначение характерных точек границ	Координаты, м	
	X	Y
460	577201,54	1335297,16
457	577204,34	1335295,70
461	577461,68	1335347,72
462	577565,62	1335347,98
463	577565,38	1335349,79
464	577567,05	1335350,01
465	577461,48	1335349,74
461	577461,68	1335347,72
466	577186,95	1335251,38
467	577191,73	1335252,35
468	577192,42	1335253,81
469	577193,52	1335253,39
470	577196,51	1335294,10
471	577199,97	1335294,81
472	577201,41	1335297,14
473	577196,36	1335296,11
474	577195,51	1335294,51
475	577194,56	1335294,91
476	577191,59	1335254,36
477	577188,31	1335253,69
466	577186,95	1335251,38
478	580451,77	1335963,30
479	580458,05	1335974,77
480	580448,57	1335970,61
478	580451,77	1335963,30
481	580470,73	1335890,06
482	580463,84	1335922,39
483	580465,30	1335904,08
484	580467,12	1335904,52
485	580468,00	1335900,96
486	580466,28	1335900,22
481	580470,73	1335890,06
(3)		
487	582821,36	1334465,61
488	582828,83	1334468,49
489	582780,76	1334593,00
490	582781,80	1334596,32
491	582779,90	1334597,00
492	582811,69	1334679,61
493	582810,84	1334683,27
494	582811,32	1334685,21
495	582810,30	1334685,56
496	582686,37	1335216,23
497	582687,11	1335216,96
498	582685,85	1335218,47
499	582685,00	1335222,09
500	582090,44	1335808,68
501	582090,80	1335809,31

Обозначение характерных точек границ	Координаты, м	
	X	Y
502	582089,91	1335812,54
503	582087,08	1335811,99
504	582084,34	1335814,69
505	581994,55	1335723,66
506	581993,03	1335725,25
507	581990,15	1335722,49
508	581991,67	1335720,89
509	581772,63	1335522,34
510	581706,30	1335462,22
511	581511,41	1335285,58
512	581510,43	1335287,12
513	581507,04	1335284,97
514	581508,03	1335283,42
515	581483,46	1335273,03
516	581482,93	1335274,91
517	581479,07	1335273,81
518	581479,63	1335271,85
519	581055,64	1335188,67
520	581055,54	1335190,58
521	581051,55	1335190,38
522	581051,65	1335188,50
523	580770,04	1335217,59
524	580770,48	1335219,05
525	580768,16	1335219,96
526	580729,52	1335308,24
527	580712,15	1335347,92
528	580713,99	1335348,42
529	580712,92	1335352,26
530	580711,07	1335351,75
531	580707,35	1335379,50
532	580694,90	1335407,98
533	580679,45	1335426,91
534	580678,67	1335435,25
535	580672,60	1335449,36
536	580664,25	1335457,81
537	580656,91	1335474,59
538	580653,25	1335472,99
539	580585,98	1335626,69
540	580584,13	1335630,92
541	580581,11	1335628,41
542	580577,78	1335625,47
543	580580,67	1335618,87
544	580659,53	1335438,68
545	580673,97	1335420,99
546	580676,82	1335390,49
547	580679,93	1335391,82
548	580683,47	1335383,73
549	580680,78	1335412,65
550	580686,97	1335405,06
551	580685,21	1335403,75
552	580687,61	1335400,57
553	580688,97	1335401,58



Обозначение характерных точек границ	Координаты, м	
	X	Y
554	580698,76	1335379,16
555	580696,91	1335378,64
556	580697,99	1335374,80
557	580699,84	1335375,32
558	580703,56	1335347,59
559	580722,62	1335304,04
560	580760,81	1335216,79
561	580759,88	1335214,40
562	580762,37	1335213,22
563	580763,69	1335210,21
564	581054,08	1335180,22
565	581483,88	1335264,53
566	581514,25	1335277,38
567	581707,88	1335452,88
568	581773,74	1335512,57
569	581998,78	1335716,55
570	582084,01	1335802,96
571	582084,17	1335802,52
572	582085,04	1335802,76
573	582677,02	1335218,73
574	582675,55	1335217,06
575	582677,89	1335214,68
576	582678,51	1335214,67
577	582802,57	1334683,48
578	582802,08	1334683,23
579	582801,48	1334681,46
580	582801,27	1334679,95
581	582802,97	1334679,24
582	582770,99	1334596,11
583	582772,24	1334592,88
584	582771,79	1334590,58
585	582773,28	1334590,18
487	582821,36	1334465,61
(4)		
586	576591,84	1330529,15
587	576602,83	1330530,49
588	576602,11	1330536,44
589	576597,08	1330535,82
590	576576,43	1330704,64
591	576570,46	1330703,94
586	576591,84	1330529,15

Система координат МСК-субъект 56 зона 1

**2.4 Вид разрешенного использования образуемых земельных участков, предназначенных для размещения линейных объектов и объектов капитального строительства, проектируемых в составе линейного объекта, а также существующих земельных участков занятых линейными объектами и объектами капитального строительства, входящими в состав линейных объектов, в соответствии с проектом планировки территории**

Виды разрешенного использования образуемых земельных участков выбраны в соответствии с классификатором видов разрешенного использования земельных участков, утверждённым приказом Минэкономразвития Российской Федерации от 01.09.2014 № 540.

Виды разрешенного использования образуемых земельных участков приведены в таблице 1.

					0256-01-ПМТ-03-ОЧ	Лист
						49
Изм	Лист	№ докум	Подп.	Дата		

Утверждена

(наименование документа об утверждении, включая наименования

органов государственной власти или органов местного

самоуправления, принявших решение об утверждении схемы

или подписавших соглашение о перераспределении земельных участков)

от \_\_\_\_\_ № \_\_\_\_\_

**Схема расположения земельного участка или земельных участков  
на кадастровом плане территории**

Условный номер земельного участка — У56:08:2515001:3У1		
Площадь земельного участка 63 м <sup>2</sup>		
Обозначение характерных точек границ	Координаты, м	
	X	Y
1	2	3
1	575830,04	1333736
2	575830,49	1333734,05
3	575828,54	1333733,6
4	575828,09	1333735,55
5	575839,81	1333738,23
6	575840,26	1333736,28
7	575838,31	1333735,83
8	575837,86	1333737,78
9	575833,02	1333767,68
10	575833,34	1333766,29
11	575831,4	1333765,84
12	575831,08	1333767,24
13	576480,69	1334860,64
14	576482,39	1334859,6
15	576481,35	1334857,9
16	576479,65	1334858,94
17	576504,04	1334898,31
18	576505,35	1334896,8
19	576503,84	1334895,49
20	576502,53	1334897
21	576594,2	1335044,22
22	576594,24	1335042,22
23	576592,24	1335042,18
24	576592,2	1335044,18
25	576875,83	1335189,23
26	576877,81	1335188,95
27	576877,53	1335183,75
28	576875,95	1335182,51
29	576870,78	1335183,62
30	576871,06	1335185,62

<b>1</b>	<b>2</b>	<b>3</b>
31	576878,08	1335198,65
32	576878,02	1335194,15
33	576875,29	1335194,7
34	576875,57	1335196,7

Утверждена

(наименование документа об утверждении, включая наименования

органов государственной власти или органов местного

самоуправления, принявших решение об утверждении схемы

или подписавших соглашение о перераспределении земельных участков)

от

№

**Схема расположения земельного участка или земельных участков  
на кадастровом плане территории**

<b>Условный номер земельного участка — У56:08:0000000:232:3У2</b>		
<b>Площадь земельного участка 14221 м<sup>2</sup></b>		
<b>Обозначение характерных точек границ</b>	<b>Координаты, м</b>	
	<b>X</b>	<b>Y</b>
<b>1</b>	<b>2</b>	<b>3</b>
1	582802,05	1334685,7
2	582802,35	1334687,91
3	582803,21	1334694,27
4	582806,58	1334701,5
5	582686,37	1335216,23
6	582687,11	1335216,96
7	582685,85	1335218,47
8	582685	1335222,09
9	582090,44	1335808,68
10	582090,8	1335809,31
11	582089,91	1335812,54
12	582087,08	1335811,99
13	582084,34	1335814,69
14	581994,55	1335723,66
15	581993,03	1335725,25
16	581990,15	1335722,49
17	581991,67	1335720,89
18	581772,63	1335522,34
19	581773,74	1335512,57
20	581998,78	1335716,55
21	582084,01	1335802,96
22	582084,17	1335802,52
23	582085,04	1335802,76
24	582677,02	1335218,73
25	582675,55	1335217,06
26	582677,89	1335214,68
27	582678,51	1335214,67
28	582089,19	1335811,37
29	582084,05	1335810,37
30	582083,04	1335808,64
31	582084,8	1335803,72

<b>1</b>	<b>2</b>	<b>3</b>
32	582086,73	1335804,25
33	582089,72	1335809,44
34	582798,05	1334724,9
35	582796,1	1334724,44
36	582796,56	1334722,51
37	582798,5	1334722,97
38	582099,05	1335795,96
39	582097,65	1335794,54
40	582099,07	1335793,14
41	582100,47	1335794,56
42	582787,82	1334768,74
43	582785,87	1334768,28
44	582786,33	1334766,35
45	582788,27	1334766,81
46	582059,8	1335785,48
47	582058,4	1335784,08
48	582059,81	1335782,67
49	582061,21	1335784,08
50	582777,58	1334812,56
51	582775,63	1334812,1
52	582776,09	1334810,17
53	582778,03	1334810,63
54	582129,67	1335765,75
55	582128,27	1335764,33
56	582129,69	1335762,93
57	582131,09	1335764,35
58	582769,61	1334846,63
59	582767,66	1334846,17
60	582768,12	1334844,24
61	582770,06	1334844,7
62	582027,5	1335752,73
63	582026,1	1335751,33
64	582027,51	1335749,92
65	582028,91	1335751,33
66	582761,64	1334880,74
67	582759,69	1334880,28
68	582760,15	1334878,35
69	582762,09	1334878,81
70	582161,72	1335734,15
71	582160,32	1335732,73
72	582161,74	1335731,33
73	582163,14	1335732,75
74	582752,56	1334919,63
75	582750,61	1334919,17
76	582751,07	1334917,24
77	582753,01	1334917,7
78	581992,99	1335723,83
79	581991,56	1335722,46
80	581995,86	1335717,94

<b>1</b>	<b>2</b>	<b>3</b>
81	581997,29	1335719,32
82	582742,33	1334963,47
83	582740,38	1334963,01
84	582740,84	1334961,08
85	582742,78	1334961,54
86	582193,74	1335702,55
87	582192,34	1335701,13
88	582193,76	1335699,73
89	582195,16	1335701,15
90	582732,1	1335007,3
91	582730,15	1335006,84
92	582730,61	1335004,91
93	582732,55	1335005,37
94	581962,64	1335690,48
95	581961,15	1335689,15
96	581962,48	1335687,66
97	581963,97	1335688,99
98	582721,85	1335051,12
99	582719,9	1335050,66
100	582720,36	1335048,73
101	582722,3	1335049,19
102	582225,79	1335670,92
103	582224,39	1335669,5
104	582225,81	1335668,1
105	582227,21	1335669,52
106	582711,62	1335094,95
107	582709,67	1335094,49
108	582710,13	1335092,56
109	582712,07	1335093,02
110	581929,28	1335660,25
111	581927,79	1335658,92
112	581929,12	1335657,43
113	581930,61	1335658,76
114	582701,39	1335138,79
115	582699,44	1335138,33
116	582699,9	1335136,4
117	582701,84	1335136,86
118	582257,82	1335639,33
119	582256,42	1335637,91
120	582257,84	1335636,51
121	582259,24	1335637,93
122	582691,16	1335182,62
123	582689,21	1335182,16
124	582689,67	1335180,23
125	582691,61	1335180,69
126	581895,97	1335630,05
127	581894,48	1335628,72
128	581895,81	1335627,23
129	581897,3	1335628,56

<b>1</b>	<b>2</b>	<b>3</b>
130	582680,39	1335221,06
131	582676,91	1335217,1
132	582678,32	1335215,67
133	582684,32	1335215,61
134	582685,75	1335217,02
135	582682,4	1335221,01
136	582289,86	1335607,73
137	582288,46	1335606,31
138	582289,88	1335604,91
139	582291,28	1335606,33
140	582660,05	1335242,51
141	582658,65	1335241,09
142	582660,07	1335239,69
143	582661,47	1335241,11
144	581862,6	1335599,81
145	581861,11	1335598,48
146	581862,44	1335596,99
147	581863,93	1335598,32
148	582628	1335274,11
149	582626,6	1335272,69
150	582628,02	1335271,29
151	582629,42	1335272,71
152	582321,89	1335576,11
153	582320,49	1335574,69
154	582321,91	1335573,29
155	582323,31	1335574,71
156	582595,98	1335305,71
157	582594,58	1335304,29
158	582596	1335302,89
159	582597,4	1335304,31
160	581829,26	1335569,62
161	581827,77	1335568,29
162	581829,1	1335566,8
163	581830,59	1335568,13
164	582563,94	1335337,33
165	582562,54	1335335,91
166	582563,96	1335334,51
167	582565,36	1335335,93
168	582353,92	1335544,52
169	582352,52	1335543,1
170	582353,94	1335541,7
171	582355,34	1335543,12
172	582531,9	1335368,91
173	582530,5	1335367,49
174	582531,92	1335366,09
175	582533,32	1335367,51
176	581799,63	1335542,74
177	581798,14	1335541,41
178	581799,47	1335539,92



<b>1</b>	<b>2</b>	<b>3</b>
179	581800,96	1335541,25
180	582507,01	1335393,48
181	582505,61	1335392,06
182	582510,04	1335387,71
183	582511,44	1335389,13
184	582385,95	1335512,91
185	582384,55	1335511,49
186	582385,97	1335510,09
187	582387,37	1335511,51
188	582482,07	1335418,09
189	582480,67	1335416,67
190	582482,09	1335415,27
191	582483,49	1335416,69
192	582417,96	1335481,31
193	582416,56	1335479,89
194	582417,98	1335478,49
195	582419,38	1335479,91
196	582450,03	1335449,7
197	582448,63	1335448,28
198	582450,05	1335446,88
199	582451,45	1335448,3

Утверждена

(наименование документа об утверждении, включая наименования

органов государственной власти или органов местного

самоуправления, принявших решение об утверждении схемы

или подписавших соглашение о перераспределении земельных участков)

от

№

**Схема расположения земельного участка или земельных участков  
на кадастровом плане территории**

Условный номер земельного участка — У56:08:0000000:232:3У1		
Площадь земельного участка 240 м <sup>2</sup>		
Обозначение характерных точек границ	Координаты, м	
	X	Y
1	2	3
1	582798,05	1334724,9
2	582798,5	1334722,97
3	582796,56	1334722,51
4	582796,1	1334724,44
5	582787,82	1334768,74
6	582788,27	1334766,81
7	582786,33	1334766,35
8	582785,87	1334768,28
9	582777,58	1334812,56
10	582778,03	1334810,63
11	582776,09	1334810,17
12	582775,63	1334812,1
13	582769,61	1334846,63
14	582770,06	1334844,7
15	582768,12	1334844,24
16	582767,66	1334846,17
17	582761,64	1334880,74
18	582762,09	1334878,81
19	582760,15	1334878,35
20	582759,69	1334880,28
21	582752,56	1334919,63
22	582753,01	1334917,7
23	582751,07	1334917,24
24	582750,61	1334919,17
25	582742,33	1334963,47
26	582742,78	1334961,54
27	582740,84	1334961,08
28	582740,38	1334963,01
29	582732,1	1335007,3
30	582732,55	1335005,37
31	582730,61	1335004,91

<b>1</b>	<b>2</b>	<b>3</b>
32	582730,15	1335006,84
33	582721,85	1335051,12
34	582722,3	1335049,19
35	582720,36	1335048,73
36	582719,9	1335050,66
37	582711,62	1335094,95
38	582712,07	1335093,02
39	582710,13	1335092,56
40	582709,67	1335094,49
41	582701,39	1335138,79
42	582701,84	1335136,86
43	582699,9	1335136,4
44	582699,44	1335138,33
45	582691,16	1335182,62
46	582691,61	1335180,69
47	582689,67	1335180,23
48	582689,21	1335182,16
49	582680,39	1335221,06
50	582682,4	1335221,01
51	582685,75	1335217,02
52	582684,32	1335215,61
53	582678,32	1335215,67
54	582676,91	1335217,1
55	582660,05	1335242,51
56	582661,47	1335241,11
57	582660,07	1335239,69
58	582658,65	1335241,09
59	582628	1335274,11
60	582629,42	1335272,71
61	582628,02	1335271,29
62	582626,6	1335272,69
63	582595,98	1335305,71
64	582597,4	1335304,31
65	582596	1335302,89
66	582594,58	1335304,29
67	582563,94	1335337,33
68	582565,36	1335335,93
69	582563,96	1335334,51
70	582562,54	1335335,91
71	582531,9	1335368,91
72	582533,32	1335367,51
73	582531,92	1335366,09
74	582530,5	1335367,49
75	582507,01	1335393,48
76	582511,44	1335389,13
77	582510,04	1335387,71
78	582505,61	1335392,06
79	582482,07	1335418,09
80	582483,49	1335416,69

<b>1</b>	<b>2</b>	<b>3</b>
81	582482,09	1335415,27
82	582480,67	1335416,67
83	582450,03	1335449,7
84	582451,45	1335448,3
85	582450,05	1335446,88
86	582448,63	1335448,28
87	582417,96	1335481,31
88	582419,38	1335479,91
89	582417,98	1335478,49
90	582416,56	1335479,89
91	582385,95	1335512,91
92	582387,37	1335511,51
93	582385,97	1335510,09
94	582384,55	1335511,49
95	581799,63	1335542,74
96	581800,96	1335541,25
97	581799,47	1335539,92
98	581798,14	1335541,41
99	582353,92	1335544,52
100	582355,34	1335543,12
101	582353,94	1335541,7
102	582352,52	1335543,1
103	581829,26	1335569,62
104	581830,59	1335568,13
105	581829,1	1335566,8
106	581827,77	1335568,29
107	582321,89	1335576,11
108	582323,31	1335574,71
109	582321,91	1335573,29
110	582320,49	1335574,69
111	581862,6	1335599,81
112	581863,93	1335598,32
113	581862,44	1335596,99
114	581861,11	1335598,48
115	582289,86	1335607,73
116	582291,28	1335606,33
117	582289,88	1335604,91
118	582288,46	1335606,31
119	581895,97	1335630,05
120	581897,3	1335628,56
121	581895,81	1335627,23
122	581894,48	1335628,72
123	582257,82	1335639,33
124	582259,24	1335637,93
125	582257,84	1335636,51
126	582256,42	1335637,91
127	581929,28	1335660,25
128	581930,61	1335658,76
129	581929,12	1335657,43

<b>1</b>	<b>2</b>	<b>3</b>
130	581927,79	1335658,92
131	582225,79	1335670,92
132	582227,21	1335669,52
133	582225,81	1335668,1
134	582224,39	1335669,5
135	581962,64	1335690,48
136	581963,97	1335688,99
137	581962,48	1335687,66
138	581961,15	1335689,15
139	582193,74	1335702,55
140	582195,16	1335701,15
141	582193,76	1335699,73
142	582192,34	1335701,13
143	581992,99	1335723,83
144	581997,29	1335719,32
145	581995,86	1335717,94
146	581991,56	1335722,46
147	582161,72	1335734,15
148	582163,14	1335732,75
149	582161,74	1335731,33
150	582160,32	1335732,73
151	582027,5	1335752,73
152	582028,91	1335751,33
153	582027,51	1335749,92
154	582026,1	1335751,33
155	582129,67	1335765,75
156	582131,09	1335764,35
157	582129,69	1335762,93
158	582128,27	1335764,33
159	582059,8	1335785,48
160	582061,21	1335784,08
161	582059,81	1335782,67
162	582058,4	1335784,08
163	582099,05	1335795,96
164	582100,47	1335794,56
165	582099,07	1335793,14
166	582097,65	1335794,54
167	582089,19	1335811,37
168	582089,72	1335809,44
169	582086,73	1335804,25
170	582084,8	1335803,72
171	582083,04	1335808,64
172	582084,05	1335810,37

Утверждена

(наименование документа об утверждении, включая наименования

органов государственной власти или органов местного

самоуправления, принявших решение об утверждении схемы

или подписавших соглашение о перераспределении земельных участков)

от \_\_\_\_\_ № \_\_\_\_\_

**Схема расположения земельного участка или земельных участков  
на кадастровом плане территории**

Условный номер земельного участка — У56:08:0000000:255:3У2		
Площадь земельного участка 7454 м <sup>2</sup>		
Обозначение характерных точек границ	Координаты, м	
	X	Y
1	2	3
1	576496,28	1334857,47
2	576486,7	1334857,13
3	576376,41	1334676,35
4	576385,04	1334675,14
5	576489,18	1334855,44
6	576488,15	1334853,72
7	576489,87	1334852,69
8	576490,9	1334854,4
9	576382,39	1334680,44
10	576381,36	1334678,72
11	576383,08	1334677,69
12	576384,11	1334679,4
13	576465,78	1334817,01
14	576464,75	1334815,29
15	576466,47	1334814,26
16	576467,5	1334815,97
17	576395,42	1334701,78
18	576394,39	1334700,06
19	576396,11	1334699,03
20	576397,14	1334700,74
21	576442,31	1334778,61
22	576441,28	1334776,89
23	576443	1334775,86
24	576444,03	1334777,57
25	576418,89	1334740,18
26	576417,86	1334738,46
27	576419,58	1334737,43
28	576420,61	1334739,14
29	576484,33	1334857,05
30	576474,75	1334856,71
31	576365,64	1334677,86

<b>1</b>	<b>2</b>	<b>3</b>
32	576374,29	1334676,65
33	576457,24	1334822,22
34	576456,21	1334820,5
35	576457,93	1334819,47
36	576458,96	1334821,18
37	576373,9	1334685,6
38	576372,87	1334683,88
39	576374,59	1334682,85
40	576375,62	1334684,56
41	576433,77	1334783,82
42	576432,74	1334782,1
43	576434,46	1334781,07
44	576435,49	1334782,78
45	576386,88	1334706,99
46	576385,85	1334705,27
47	576387,57	1334704,24
48	576388,6	1334705,95
49	576410,35	1334745,39
50	576409,32	1334743,67
51	576411,04	1334742,64
52	576412,07	1334744,35
53	576561,9	1334980,38
54	576508,61	1334893,03
55	576514,09	1334886,66
56	576565,24	1334970,49
57	576559,51	1334970,68
58	576558,48	1334968,96
59	576560,2	1334967,93
60	576561,23	1334969,64
61	576512,61	1334893,86
62	576511,58	1334892,14
63	576513,3	1334891,11
64	576514,33	1334892,82
65	576536,04	1334932,28
66	576535,01	1334930,56
67	576536,73	1334929,53
68	576537,76	1334931,24
69	576557,73	1334992,73
70	576501,76	1334900,99
71	576507,25	1334894,62
72	576561,07	1334982,85
73	576550,96	1334975,88
74	576549,93	1334974,16
75	576551,65	1334973,13
76	576552,68	1334974,84
77	576527,49	1334937,48
78	576526,46	1334935,76
79	576528,18	1334934,73
80	576529,21	1334936,44

<b>1</b>	<b>2</b>	<b>3</b>
81	576331,96	1334563,3
82	576329,9	1334562,1
83	576327,84	1334560,91
84	576325,04	1334559,29
85	576397,01	1334442,81
86	576395,66	1334440,33
87	576398,48	1334438,5
88	576405,14	1334439,92
89	576406,96	1334442,74
90	576404,06	1334446,61
91	576335,32	1334552,23
92	576333,61	1334551,18
93	576334,66	1334549,47
94	576336,37	1334550,52
95	576401,49	1334445,67
96	576399,51	1334445,29
97	576396,98	1334440,66
98	576398,68	1334439,56
99	576404,51	1334440,8
100	576405,61	1334442,5
101	576358,96	1334513,97
102	576357,25	1334512,92
103	576358,3	1334511,21
104	576360,01	1334512,26
105	576380,38	1334479,26
106	576378,67	1334478,21
107	576381,97	1334472,89
108	576383,68	1334473,94
109	576339,3	1334636,74
110	576337,98	1334638,38
111	576339,54	1334639,64
112	576341,05	1334637,76
113	576348,92	1334642,33
114	576373,85	1334656,8
115	576380,83	1334668,24
116	576372,01	1334669,15
117	576366,9	1334660,77
118	576365,51	1334661,99
119	576364,97	1334661,37
120	576369,85	1334669,38
121	576361,02	1334670,29
122	576359,22	1334667,33
123	576357,84	1334668,55
124	576355,2	1334665,53
125	576356,57	1334664,32
126	576335,95	1334647,85
127	576334,56	1334649,59
128	576331,4	1334647,1
129	576332,62	1334645,57



<b>1</b>	<b>2</b>	<b>3</b>
130	576277,75	1334612,29
131	576247,61	1334593,28
132	576246,25	1334592,39
133	576246,69	1334587,31
134	576247,04	1334583,34
135	576252,22	1334586,74
136	576281,71	1334605,33
137	576336,99	1334638,87
138	576336,57	1334638,53
139	576337,82	1334636,98
140	576295,26	1334611,18
141	576311,45	1334620,58
142	576357,93	1334667,13
143	576356,61	1334665,62
144	576361,31	1334661,49
145	576362,63	1334662,99
146	576256,06	1334595,06
147	576254,32	1334594,03
148	576255,37	1334592,29
149	576257,09	1334593,33
150	576365,6	1334660,57
151	576364,28	1334659,06
152	576368,98	1334654,93
153	576370,3	1334656,43
154	576294,27	1334618,82
155	576292,53	1334617,79
156	576293,58	1334616,05
157	576295,3	1334617,09
158	576334,39	1334648,18
159	576332,81	1334646,93
160	576336,73	1334642,01
161	576338,3	1334643,26
162	576315,9	1334631,89
163	576310,45	1334628,69
164	576311,5	1334626,95
165	576316,93	1334630,16
166	576363,29	1334659,45
167	576339,91	1334640,78
168	576341,13	1334639,26
169	576364,24	1334657,76
170	576362,87	1334658,97

Утверждена

(наименование документа об утверждении, включая наименования

органов государственной власти или органов местного

самоуправления, принявших решение об утверждении схемы

или подписавших соглашение о перераспределении земельных участков)

от \_\_\_\_\_ № \_\_\_\_\_

**Схема расположения земельного участка или земельных участков  
на кадастровом плане территории**

Условный номер земельного участка — У56:08:0000000:255:3У1		
Площадь земельного участка 180 м <sup>2</sup>		
Обозначение характерных точек границ	Координаты, м	
	X	Y
1	2	3
1	576401,49	1334445,67
2	576405,61	1334442,5
3	576404,51	1334440,8
4	576398,68	1334439,56
5	576396,98	1334440,66
6	576399,51	1334445,29
7	576380,38	1334479,26
8	576383,68	1334473,94
9	576381,97	1334472,89
10	576378,67	1334478,21
11	576358,96	1334513,97
12	576360,01	1334512,26
13	576358,3	1334511,21
14	576357,25	1334512,92
15	576335,32	1334552,23
16	576336,37	1334550,52
17	576334,66	1334549,47
18	576333,61	1334551,18
19	576256,06	1334595,06
20	576257,09	1334593,33
21	576255,37	1334592,29
22	576254,32	1334594,03
23	576294,27	1334618,82
24	576295,3	1334617,09
25	576293,58	1334616,05
26	576292,53	1334617,79
27	576315,9	1334631,89
28	576316,93	1334630,16
29	576311,5	1334626,95
30	576310,45	1334628,69

<b>1</b>	<b>2</b>	<b>3</b>
31	576339,54	1334639,64
32	576341,05	1334637,76
33	576339,3	1334636,74
34	576337,98	1334638,38
35	576334,39	1334648,18
36	576338,3	1334643,26
37	576336,73	1334642,01
38	576332,81	1334646,93
39	576365,6	1334660,57
40	576370,3	1334656,43
41	576368,98	1334654,93
42	576364,28	1334659,06
43	576357,93	1334667,13
44	576362,63	1334662,99
45	576361,31	1334661,49
46	576356,61	1334665,62
47	576382,39	1334680,44
48	576384,11	1334679,4
49	576383,08	1334677,69
50	576381,36	1334678,72
51	576373,9	1334685,6
52	576375,62	1334684,56
53	576374,59	1334682,85
54	576372,87	1334683,88
55	576395,42	1334701,78
56	576397,14	1334700,74
57	576396,11	1334699,03
58	576394,39	1334700,06
59	576386,88	1334706,99
60	576388,6	1334705,95
61	576387,57	1334704,24
62	576385,85	1334705,27
63	576418,89	1334740,18
64	576420,61	1334739,14
65	576419,58	1334737,43
66	576417,86	1334738,46
67	576410,35	1334745,39
68	576412,07	1334744,35
69	576411,04	1334742,64
70	576409,32	1334743,67
71	576442,31	1334778,61
72	576444,03	1334777,57
73	576443	1334775,86
74	576441,28	1334776,89
75	576433,77	1334783,82
76	576435,49	1334782,78
77	576434,46	1334781,07
78	576432,74	1334782,1

<b>1</b>	<b>2</b>	<b>3</b>
79	576465,78	1334817,01
80	576467,5	1334815,97
81	576466,47	1334814,26
82	576464,75	1334815,29
83	576457,24	1334822,22
84	576458,96	1334821,18
85	576457,93	1334819,47
86	576456,21	1334820,5
87	576489,18	1334855,44
88	576490,9	1334854,4
89	576489,87	1334852,69
90	576488,15	1334853,72
91	576512,61	1334893,86
92	576514,33	1334892,82
93	576513,3	1334891,11
94	576511,58	1334892,14
95	576536,04	1334932,28
96	576537,76	1334931,24
97	576536,73	1334929,53
98	576535,01	1334930,56
99	576527,49	1334937,48
100	576529,21	1334936,44
101	576528,18	1334934,73
102	576526,46	1334935,76
103	576559,51	1334970,68
104	576561,23	1334969,64
105	576560,2	1334967,93
106	576558,48	1334968,96
107	576550,96	1334975,88
108	576552,68	1334974,84
109	576551,65	1334973,13
110	576549,93	1334974,16

Утверждена

(наименование документа об утверждении, включая наименования

органов государственной власти или органов местного

самоуправления, принявших решение об утверждении схемы

или подписавших соглашение о перераспределении земельных участков)

от \_\_\_\_\_ № \_\_\_\_\_

**Схема расположения земельного участка или земельных участков  
на кадастровом плане территории**

Условный номер земельного участка — У56:08:0000000:320:3У2		
Площадь земельного участка 15935 м <sup>2</sup>		
Обозначение характерных точек границ	Координаты, м	
	X	Y
1	2	3
1	580320,59	1336252,49
2	580318,38	1336250,43
3	580290,72	1336249,47
4	580263,83	1336241,21
5	580263,43	1336243,18
6	580259,53	1336242,38
7	580259,93	1336240,4
8	579565,66	1336162,15
9	579566,75	1336154,23
10	580253,33	1336231,6
11	580253,72	1336229,64
12	579567,03	1336152,25
13	579568,12	1336144,32
14	580257,31	1336221,99
15	580283,91	1336230,17
16	580284,23	1336228,25
17	580288,17	1336228,91
18	580287,85	1336230,83
19	580310,49	1336231,62
20	580311,89	1336230,12
21	580312,91	1336230,93
22	580410,7	1336007,47
23	580419,2	1336008,01
24	580317,73	1336239,86
25	580314,39	1336239,74
26	580312,32	1336241,66
27	580310,11	1336239,6
28	580284,51	1336238,71
29	580257,63	1336230,45
30	580257,3	1336232,05

<b>1</b>	<b>2</b>	<b>3</b>
31	580263,51	1336232,75
32	580290,13	1336240,93
33	580290,44	1336239,02
34	580294,38	1336239,68
35	580294,06	1336241,59
36	580318,76	1336242,45
37	580320,16	1336240,95
38	580321,18	1336241,76
39	580423,35	1336008,27
40	580431,85	1336008,8
41	580326	1336250,69
42	580322,66	1336250,57
43	580320,59	1336251,12
44	580319,13	1336249,76
45	580318,9	1336243,76
46	580320,26	1336242,3
47	580324,37	1336245,56
48	580324,45	1336247,54
49	580403,07	1336037,38
50	580401,24	1336036,57
51	580402,05	1336034,74
52	580403,88	1336035,55
53	580292,22	1336246,6
54	580290,25	1336246,27
55	580291,26	1336240,17
56	580293,23	1336240,5
57	580411,97	1336046,82
58	580410,14	1336046,01
59	580410,95	1336044,18
60	580412,78	1336044,99
61	580262,65	1336242
62	580260,7	1336241,6
63	580261,91	1336235,54
64	580263,87	1336235,94
65	580385,06	1336078,58
66	580383,23	1336077,77
67	580384,04	1336075,94
68	580385,87	1336076,75
69	580312,32	1336240,29
70	580310,86	1336238,93
71	580310,63	1336232,93
72	580311,99	1336231,47
73	580316,1	1336234,73
74	580316,18	1336236,71
75	580393,91	1336088,07
76	580392,08	1336087,26
77	580392,89	1336085,43
78	580394,72	1336086,24

<b>1</b>	<b>2</b>	<b>3</b>
79	580218,85	1336232,73
80	580216,88	1336232,51
81	580217,1	1336230,53
82	580219,07	1336230,74
83	580370,99	1336110,67
84	580369,16	1336109,86
85	580371,66	1336104,13
86	580373,49	1336104,94
87	580286,01	1336235,83
88	580284,04	1336235,5
89	580285,05	1336229,4
90	580287,02	1336229,73
91	580379,85	1336120,12
92	580378,02	1336119,31
93	580380,52	1336113,58
94	580382,35	1336114,39
95	580174,15	1336227,67
96	580172,18	1336227,45
97	580172,4	1336225,47
98	580174,37	1336225,68
99	580356,99	1336142,72
100	580355,16	1336141,91
101	580355,97	1336140,08
102	580357,8	1336140,89
103	580256,45	1336231,23
104	580254,5	1336230,83
105	580255,71	1336224,77
106	580257,67	1336225,17
107	579586,62	1336151,42
108	579584,65	1336151,2
109	579584,87	1336149,22
110	579586,84	1336149,43
111	580129,4	1336222,64
112	580127,43	1336222,42
113	580127,65	1336220,44
114	580129,62	1336220,65
115	580365,88	1336152,17
116	580364,05	1336151,36
117	580364,86	1336149,53
118	580366,69	1336150,34
119	580212,68	1336221,99
120	580210,71	1336221,77
121	580210,93	1336219,79
122	580212,9	1336220
123	579631,36	1336156,47
124	579629,39	1336156,25
125	579629,61	1336154,27
126	579631,58	1336154,48

<b>1</b>	<b>2</b>	<b>3</b>
127	580335,77	1336220,89
128	580333,94	1336220,08
129	580334,75	1336218,25
130	580336,58	1336219,06
131	579572,95	1336159,95
132	579570,98	1336159,73
133	579571,2	1336157,75
134	579573,17	1336157,96
135	580084,7	1336217,62
136	580082,73	1336217,4
137	580082,95	1336215,42
138	580084,92	1336215,63
139	579676,08	1336161,5
140	579674,11	1336161,28
141	579674,33	1336159,3
142	579676,3	1336159,51
143	580167,94	1336216,94
144	580165,97	1336216,72
145	580166,19	1336214,74
146	580168,16	1336214,95
147	579612,65	1336164,43
148	579610,68	1336164,21
149	579610,9	1336162,23
150	579612,87	1336162,44
151	580039,99	1336212,6
152	580038,02	1336212,38
153	580038,24	1336210,4
154	580040,21	1336210,61
155	579720,74	1336166,53
156	579718,77	1336166,31
157	579718,99	1336164,33
158	579720,96	1336164,54
159	580123,22	1336211,89
160	580121,25	1336211,67
161	580121,47	1336209,69
162	580123,44	1336209,9
163	579657,4	1336169,45
164	579655,43	1336169,23
165	579655,65	1336167,25
166	579657,62	1336167,46
167	580326,88	1336211,45
168	580325,05	1336210,64
169	580325,86	1336208,81
170	580327,69	1336209,62
171	579765,5	1336171,59
172	579763,53	1336171,37
173	579763,75	1336169,39
174	579765,72	1336169,6



<b>1</b>	<b>2</b>	<b>3</b>
175	579995,29	1336207,54
176	579993,32	1336207,32
177	579993,54	1336205,34
178	579995,51	1336205,55
179	579692,18	1336173,36
180	579685,99	1336172,68
181	579686,21	1336170,7
182	579692,4	1336171,37
183	580078,51	1336206,87
184	580076,54	1336206,65
185	580076,76	1336204,67
186	580078,73	1336204,88
187	579810,21	1336176,61
188	579808,24	1336176,39
189	579808,46	1336174,41
190	579810,43	1336174,62
191	579950,53	1336202,5
192	579948,56	1336202,28
193	579948,78	1336200,3
194	579950,75	1336200,51
195	579726,96	1336177,33
196	579724,99	1336177,11
197	579725,21	1336175,13
198	579727,18	1336175,34
199	580033,79	1336201,82
200	580031,82	1336201,6
201	580032,04	1336199,62
202	580034,01	1336199,83
203	579854,94	1336181,68
204	579852,97	1336181,46
205	579853,19	1336179,48
206	579855,16	1336179,69
207	579905,85	1336197,46
208	579903,88	1336197,24
209	579904,1	1336195,26
210	579906,07	1336195,47
211	579771,68	1336182,36
212	579769,71	1336182,14
213	579769,93	1336180,16
214	579771,9	1336180,37
215	579989,08	1336196,8
216	579987,11	1336196,58
217	579987,33	1336194,6
218	579989,3	1336194,81
219	580338,94	1336183,97
220	580337,11	1336183,16
221	580337,92	1336181,33
222	580339,75	1336182,14

<b>1</b>	<b>2</b>	<b>3</b>
223	580347,82	1336193,4
224	580345,99	1336192,59
225	580346,8	1336190,76
226	580348,63	1336191,57
227	579899,65	1336186,7
228	579897,68	1336186,48
229	579897,9	1336184,5
230	579899,87	1336184,71
231	579861,12	1336192,42
232	579859,15	1336192,2
233	579859,37	1336190,22
234	579861,34	1336190,43
235	579816,42	1336187,38
236	579814,45	1336187,16
237	579814,67	1336185,18
238	579816,64	1336185,39
239	579944,36	1336191,75
240	579942,39	1336191,53
241	579942,61	1336189,55
242	579944,58	1336189,76

Утверждена

(наименование документа об утверждении, включая наименования

органов государственной власти или органов местного

самоуправления, принявших решение об утверждении схемы

или подписавших соглашение о перераспределении земельных участков)

от \_\_\_\_\_ № \_\_\_\_\_

**Схема расположения земельного участка или земельных участков  
на кадастровом плане территории**

Условный номер земельного участка — У56:08:0000000:320:3У1		
Площадь земельного участка 310 м <sup>2</sup>		
Обозначение характерных точек границ	Координаты, м	
	X	Y
1	2	3
1	580403,07	1336037,38
2	580403,88	1336035,55
3	580402,05	1336034,74
4	580401,24	1336036,57
5	580411,97	1336046,82
6	580412,78	1336044,99
7	580410,95	1336044,18
8	580410,14	1336046,01
9	580385,06	1336078,58
10	580385,87	1336076,75
11	580384,04	1336075,94
12	580383,23	1336077,77
13	580393,91	1336088,07
14	580394,72	1336086,24
15	580392,89	1336085,43
16	580392,08	1336087,26
17	580370,99	1336110,67
18	580373,49	1336104,94
19	580371,66	1336104,13
20	580369,16	1336109,86
21	580379,85	1336120,12
22	580382,35	1336114,39
23	580380,52	1336113,58
24	580378,02	1336119,31
25	580356,99	1336142,72
26	580357,8	1336140,89
27	580355,97	1336140,08
28	580355,16	1336141,91
29	579586,62	1336151,42
30	579586,84	1336149,43
31	579584,87	1336149,22

<b>1</b>	<b>2</b>	<b>3</b>
32	579584,65	1336151,2
33	580365,88	1336152,17
34	580366,69	1336150,34
35	580364,86	1336149,53
36	580364,05	1336151,36
37	579631,36	1336156,47
38	579631,58	1336154,48
39	579629,61	1336154,27
40	579629,39	1336156,25
41	579572,95	1336159,95
42	579573,17	1336157,96
43	579571,2	1336157,75
44	579570,98	1336159,73
45	579676,08	1336161,5
46	579676,3	1336159,51
47	579674,33	1336159,3
48	579674,11	1336161,28
49	579612,65	1336164,43
50	579612,87	1336162,44
51	579610,9	1336162,23
52	579610,68	1336164,21
53	579720,74	1336166,53
54	579720,96	1336164,54
55	579718,99	1336164,33
56	579718,77	1336166,31
57	579657,4	1336169,45
58	579657,62	1336167,46
59	579655,65	1336167,25
60	579655,43	1336169,23
61	579765,5	1336171,59
62	579765,72	1336169,6
63	579763,75	1336169,39
64	579763,53	1336171,37
65	579692,18	1336173,36
66	579692,4	1336171,37
67	579686,21	1336170,7
68	579685,99	1336172,68
69	579810,21	1336176,61
70	579810,43	1336174,62
71	579808,46	1336174,41
72	579808,24	1336176,39
73	579726,96	1336177,33
74	579727,18	1336175,34
75	579725,21	1336175,13
76	579724,99	1336177,11
77	579854,94	1336181,68
78	579855,16	1336179,69
79	579853,19	1336179,48
80	579852,97	1336181,46

<b>1</b>	<b>2</b>	<b>3</b>
81	579771,68	1336182,36
82	579771,9	1336180,37
83	579769,93	1336180,16
84	579769,71	1336182,14
85	580338,94	1336183,97
86	580339,75	1336182,14
87	580337,92	1336181,33
88	580337,11	1336183,16
89	579899,65	1336186,7
90	579899,87	1336184,71
91	579897,9	1336184,5
92	579897,68	1336186,48
93	579816,42	1336187,38
94	579816,64	1336185,39
95	579814,67	1336185,18
96	579814,45	1336187,16
97	579944,36	1336191,75
98	579944,58	1336189,76
99	579942,61	1336189,55
100	579942,39	1336191,53
101	579861,12	1336192,42
102	579861,34	1336190,43
103	579859,37	1336190,22
104	579859,15	1336192,2
105	580347,82	1336193,4
106	580348,63	1336191,57
107	580346,8	1336190,76
108	580345,99	1336192,59
109	579989,08	1336196,8
110	579989,3	1336194,81
111	579987,33	1336194,6
112	579987,11	1336196,58
113	579905,85	1336197,46
114	579906,07	1336195,47
115	579904,1	1336195,26
116	579903,88	1336197,24
117	580033,79	1336201,82
118	580034,01	1336199,83
119	580032,04	1336199,62
120	580031,82	1336201,6
121	579950,53	1336202,5
122	579950,75	1336200,51
123	579948,78	1336200,3
124	579948,56	1336202,28
125	580078,51	1336206,87
126	580078,73	1336204,88
127	580076,76	1336204,67
128	580076,54	1336206,65
129	579995,29	1336207,54

<b>1</b>	<b>2</b>	<b>3</b>
130	579995,51	1336205,55
131	579993,54	1336205,34
132	579993,32	1336207,32
133	580326,88	1336211,45
134	580327,69	1336209,62
135	580325,86	1336208,81
136	580325,05	1336210,64
137	580123,22	1336211,89
138	580123,44	1336209,9
139	580121,47	1336209,69
140	580121,25	1336211,67
141	580039,99	1336212,6
142	580040,21	1336210,61
143	580038,24	1336210,4
144	580038,02	1336212,38
145	580167,94	1336216,94
146	580168,16	1336214,95
147	580166,19	1336214,74
148	580165,97	1336216,72
149	580084,7	1336217,62
150	580084,92	1336215,63
151	580082,95	1336215,42
152	580082,73	1336217,4
153	580335,77	1336220,89
154	580336,58	1336219,06
155	580334,75	1336218,25
156	580333,94	1336220,08
157	580212,68	1336221,99
158	580212,9	1336220
159	580210,93	1336219,79
160	580210,71	1336221,77
161	580129,4	1336222,64
162	580129,62	1336220,65
163	580127,65	1336220,44
164	580127,43	1336222,42
165	580174,15	1336227,67
166	580174,37	1336225,68
167	580172,4	1336225,47
168	580172,18	1336227,45
169	580256,45	1336231,23
170	580257,67	1336225,17
171	580255,71	1336224,77
172	580254,5	1336230,83
173	580218,85	1336232,73
174	580219,07	1336230,74
175	580217,1	1336230,53
176	580216,88	1336232,51
177	580286,01	1336235,83
178	580287,02	1336229,73

<b>1</b>	<b>2</b>	<b>3</b>
179	580285,05	1336229,4
180	580284,04	1336235,5
181	580312,32	1336240,29
182	580316,18	1336236,71
183	580316,1	1336234,73
184	580311,99	1336231,47
185	580310,63	1336232,93
186	580310,86	1336238,93
187	580262,65	1336242
188	580263,87	1336235,94
189	580261,91	1336235,54
190	580260,7	1336241,6
191	580292,22	1336246,6
192	580293,23	1336240,5
193	580291,26	1336240,17
194	580290,25	1336246,27
195	580320,59	1336251,12
196	580324,45	1336247,54
197	580324,37	1336245,56
198	580320,26	1336242,3
199	580318,9	1336243,76
200	580319,13	1336249,76

Утверждена

(наименование документа об утверждении, включая наименования

органов государственной власти или органов местного

самоуправления, принявших решение об утверждении схемы

или подписавших соглашение о перераспределении земельных участков)

от \_\_\_\_\_ № \_\_\_\_\_

**Схема расположения земельного участка или земельных участков  
на кадастровом плане территории**

<b>Условный номер земельного участка — У56:08:0000000:1657:3У2</b>		
<b>Площадь земельного участка 20800 м<sup>2</sup></b>		
<b>Обозначение характерных точек границ</b>	<b>Координаты, м</b>	
	<b>X</b>	<b>Y</b>
<b>1</b>	<b>2</b>	<b>3</b>
1	575831,08	1333767,24
2	575830,01	1333771,92
3	575831,95	1333772,37
4	575833,02	1333767,68
5	575835,95	1333768,34
6	575749,79	1334142,9
7	575750,56	1334143,34
8	575751,43	1334146,59
9	575749,22	1334147,37
10	575796,04	1334355,27
11	575797,47	1334354,66
12	575798,62	1334356,88
13	575990,75	1334418,38
14	576018,37	1334434,48
15	576035,59	1334453,76
16	575989,22	1334426,74
17	575988,4	1334428,55
18	575988,24	1334428,48
19	576039,9	1334458,59
20	576042,1	1334461,05
21	576040,56	1334468,22
22	575985,15	1334435,93
23	575984,33	1334437,74
24	575980,66	1334436,11
25	575981,48	1334434,3
26	575787,7	1334372,28
27	575785,48	1334373,42
28	575784,06	1334371,12
29	575780,92	1334370,11
30	575730,52	1334146,32



<b>1</b>	<b>2</b>	<b>3</b>
31	575820,08	1333757,02
32	575826,43	1333765,09
33	575739,53	1334142,88
34	575740,3	1334143,32
35	575740,93	1334145,68
36	575828,14	1333766,58
37	576016,15	1334450,52
38	576014,42	1334449,51
39	576015,43	1334447,78
40	576017,16	1334448,79
41	575822,21	1333770,13
42	575820,27	1333769,68
43	575821,66	1333763,6
44	575823,6	1333764,05
45	576021,18	1334441,9
46	576019,45	1334440,89
47	576020,46	1334439,16
48	576022,19	1334440,17
49	575814,37	1333804,27
50	575812,43	1333803,82
51	575812,88	1333801,87
52	575814,82	1333802,32
53	575983,82	1334436,41
54	575981,99	1334435,6
55	575984,56	1334429,92
56	575986,39	1334430,73
57	575824,11	1333806,51
58	575822,17	1333806,06
59	575822,62	1333804,11
60	575824,56	1333804,56
61	575987,89	1334427,22
62	575986,06	1334426,41
63	575988,63	1334420,73
64	575990,46	1334421,54
65	575804,28	1333848,1
66	575802,34	1333847,65
67	575802,79	1333845,7
68	575804,73	1333846,15
69	575943,88	1334419,11
70	575941,97	1334418,5
71	575942,58	1334416,59
72	575944,49	1334417,2
73	575814,02	1333850,34
74	575812,08	1333849,89
75	575812,53	1333847,94
76	575814,47	1333848,39
77	575946,91	1334409,58
78	575945	1334408,97

<b>1</b>	<b>2</b>	<b>3</b>
79	575945,61	1334407,06
80	575947,52	1334407,67
81	575794,19	1333891,95
82	575792,25	1333891,5
83	575792,7	1333889,55
84	575794,64	1333890
85	575901,02	1334405,41
86	575899,11	1334404,8
87	575899,72	1334402,89
88	575901,63	1334403,5
89	575803,93	1333894,19
90	575801,99	1333893,74
91	575802,44	1333891,79
92	575804,38	1333892,24
93	575904,05	1334395,88
94	575902,14	1334395,27
95	575902,75	1334393,36
96	575904,66	1334393,97
97	575784,1	1333935,78
98	575782,16	1333935,33
99	575782,61	1333933,38
100	575784,55	1333933,83
101	575830,53	1334382,84
102	575828,62	1334382,23
103	575829,23	1334380,32
104	575831,14	1334380,93
105	575793,84	1333938,02
106	575791,9	1333937,57
107	575792,35	1333935,62
108	575794,29	1333936,07
109	575833,56	1334373,31
110	575831,65	1334372,7
111	575832,26	1334370,79
112	575834,17	1334371,4
113	575774,01	1333979,69
114	575772,07	1333979,24
115	575772,52	1333977,29
116	575774,46	1333977,74
117	575785,84	1334372,11
118	575783,09	1334367,63
119	575783,71	1334365,73
120	575788,5	1334363,71
121	575789,41	1334365,48
122	575787,61	1334371,2
123	575783,75	1333981,93
124	575781,81	1333981,48
125	575782,26	1333979,53
126	575784,2	1333979,98

<b>1</b>	<b>2</b>	<b>3</b>
127	575794,34	1334364,33
128	575791,59	1334359,85
129	575792,21	1334357,95
130	575797	1334355,93
131	575797,91	1334357,7
132	575796,11	1334363,42
133	575763,92	1334023,52
134	575761,98	1334023,07
135	575762,43	1334021,12
136	575764,37	1334021,57
137	575774,64	1334328,47
138	575774,21	1334326,52
139	575776,16	1334326,09
140	575776,59	1334328,04
141	575773,66	1334025,76
142	575771,72	1334025,31
143	575772,17	1334023,36
144	575774,11	1334023,81
145	575784,37	1334326,27
146	575783,94	1334324,32
147	575785,89	1334323,89
148	575786,32	1334325,84
149	575753,83	1334067,37
150	575751,89	1334066,92
151	575752,34	1334064,97
152	575754,28	1334065,42
153	575765,21	1334286,53
154	575764,78	1334284,58
155	575766,73	1334284,15
156	575767,16	1334286,1
157	575763,57	1334069,61
158	575761,63	1334069,16
159	575762,08	1334067,21
160	575764,02	1334067,66
161	575774,94	1334284,33
162	575774,51	1334282,38
163	575776,46	1334281,95
164	575776,89	1334283,9
165	575743,74	1334111,2
166	575741,8	1334110,75
167	575742,25	1334108,8
168	575744,19	1334109,25
169	575752,71	1334231,06
170	575752,28	1334229,11
171	575754,23	1334228,68
172	575754,66	1334230,63
173	575753,48	1334113,44
174	575751,54	1334112,99

<b>1</b>	<b>2</b>	<b>3</b>
175	575751,99	1334111,04
176	575753,93	1334111,49
177	575762,44	1334228,86
178	575762,01	1334226,91
179	575763,96	1334226,48
180	575764,39	1334228,43
181	575735,01	1334147,67
182	575733,27	1334146,66
183	575732,31	1334141,53
184	575734,23	1334141,01
185	575739,44	1334143,98
186	575739,96	1334145,93
187	575744,96	1334196,78
188	575744,51	1334194,84
189	575746,47	1334194,38
190	575746,92	1334196,33
191	575745,27	1334147,69
192	575743,53	1334146,68
193	575742,57	1334141,55
194	575744,49	1334141,03
195	575749,7	1334144
196	575750,22	1334145,95
197	575754,73	1334194,57
198	575754,28	1334192,63
199	575756,24	1334192,17
200	575756,69	1334194,12
201	575984,94	1334427,01
202	575790,12	1334364,66
203	575788,97	1334362,44
204	575787,54	1334363,05
205	575738,96	1334147,35
206	575740,86	1334146,68
207	575789,42	1334362,33
208	575792,56	1334363,34
209	575793,98	1334365,64
210	575796,2	1334364,5
211	575985,55	1334425,11
212	575984,73	1334426,92
213	575739,48	1334172,41
214	575739,03	1334170,47
215	575740,99	1334170,01
216	575741,44	1334171,96
217	575749,25	1334170,2
218	575748,8	1334168,26
219	575750,76	1334167,8
220	575751,21	1334169,75
221	576850,68	1335232,62
222	576847,66	1335230,77

<b>1</b>	<b>2</b>	<b>3</b>
223	576844,97	1335231,64
224	576843,69	1335228,55
225	576843,76	1335228,38
226	576825,59	1335217,23
227	576825	1335218,86
228	576821,21	1335217,51
229	576821,87	1335215,7
230	576656,11	1335181,93
231	576654,32	1335178,99
232	576652,08	1335177,98
233	576652,7	1335176,34
234	576626,58	1335133,53
235	576611,64	1335109,04
236	576603,65	1335069,32
237	576601,93	1335069,99
238	576600,48	1335066,27
239	576602,19	1335065,61
240	576594,44	1335052,91
241	576603,56	1335052,5
242	576610,81	1335064,38
243	576618,92	1335104,68
244	576621,04	1335104,18
245	576621,96	1335108,06
246	576620,61	1335108,38
247	576631,33	1335125,96
248	576633,04	1335124,91
249	576621,74	1335106,39
250	576613,74	1335066,66
251	576612,02	1335067,33
252	576610,57	1335063,61
253	576612,27	1335062,95
254	576605,84	1335052,4
255	576614,96	1335052
256	576620,9	1335061,73
257	576629,02	1335102,03
258	576631,14	1335101,53
259	576632,06	1335105,41
260	576630,71	1335105,73
261	576639,88	1335120,74
262	576667,07	1335104,15
263	576667,96	1335105,61
264	576672,26	1335103,01
265	576674,08	1335106,03
266	576684,39	1335099,83
267	576749,49	1335145,8
268	576812,81	1335159,14
269	576811,57	1335165,02
270	576747,04	1335151,42

<b>1</b>	<b>2</b>	<b>3</b>
271	576684,14	1335107
272	576677,19	1335111,18
273	576677,43	1335111,58
274	576676,56	1335112,11
275	576681,09	1335131,93
276	576678,39	1335148,08
277	576674,61	1335141,99
278	576673,2	1335142,86
279	576674,98	1335132,11
280	576671,45	1335116,69
281	576646,64	1335131,83
282	576665,69	1335163,06
283	576668,84	1335164,24
284	576668,33	1335166,04
285	576832,96	1335199,58
286	576847,47	1335208,49
287	576863,92	1335191,04
288	576863,83	1335197,31
289	576865,07	1335201,5
290	576848,83	1335218,71
291	576845,81	1335216,86
292	576843,12	1335217,73
293	576841,84	1335214,64
294	576841,91	1335214,47
295	576831,86	1335208,3
296	576831,27	1335209,93
297	576827,48	1335208,58
298	576828,14	1335206,77
299	576662,38	1335173
300	576660,59	1335170,07
301	576658,35	1335169,05
302	576658,97	1335167,41
303	576637,73	1335132,59
304	576637,21	1335131,73
305	576635,49	1335132,78
306	576659,42	1335171,99
307	576659,43	1335171,98
308	576662,57	1335173,17
309	576662,06	1335174,97
310	576826,69	1335208,51
311	576849,31	1335222,39
312	576866	1335204,68
313	576868,63	1335213,58
314	576847,08	1335223,02
315	576848,93	1335222,25
316	576850	1335224,36
317	576849,99	1335224,35
318	576851,29	1335226,92

<b>1</b>	<b>2</b>	<b>3</b>
319	576850,54	1335228,77
320	576845,53	1335230,4
321	576844,77	1335228,55
322	576612,58	1335066,03
323	576611,86	1335064,17
324	576617,69	1335061,91
325	576618,41	1335063,76
326	576863,45	1335214,71
327	576862	1335213,32
328	576863,39	1335211,87
329	576864,84	1335213,26
330	576602,49	1335068,69
331	576601,77	1335066,83
332	576607,6	1335064,57
333	576608,32	1335066,42
334	576824,39	1335217,57
335	576822,49	1335216,89
336	576824,62	1335211,01
337	576826,51	1335211,69
338	576624,81	1335106,09
339	576624,35	1335104,15
340	576630,39	1335102,73
341	576630,85	1335104,66
342	576845,23	1335209,11
343	576847,08	1335208,34
344	576848,15	1335210,45
345	576848,14	1335210,44
346	576849,44	1335213,01
347	576848,69	1335214,86
348	576843,68	1335216,49
349	576842,92	1335214,64
350	576614,71	1335108,74
351	576614,25	1335106,8
352	576620,29	1335105,38
353	576620,75	1335107,31
354	576791,67	1335206,47
355	576789,71	1335206,07
356	576790,11	1335204,11
357	576792,07	1335204,51
358	576669	1335107,31
359	576671,57	1335105,76
360	576674,67	1335110,9
361	576672,1	1335112,45
362	576830,66	1335208,64
363	576828,76	1335207,96
364	576830,89	1335202,08
365	576832,78	1335202,76
366	576660,14	1335111,91

<b>1</b>	<b>2</b>	<b>3</b>
367	576665,47	1335108,61
368	576666,52	1335110,29
369	576661,19	1335113,6
370	576757,4	1335199,5
371	576755,44	1335199,1
372	576755,84	1335197,14
373	576757,8	1335197,54
374	576668,07	1335112,88
375	576669,12	1335114,56
376	576663,79	1335117,87
377	576662,74	1335116,18
378	576862,24	1335199,14
379	576861,68	1335197,2
380	576863,62	1335196,64
381	576864,18	1335198,58
382	576647,21	1335122,12
383	576646,16	1335120,43
384	576647,86	1335119,38
385	576648,91	1335121,06
386	576797,94	1335197,55
387	576795,98	1335197,15
388	576796,38	1335195,19
389	576798,34	1335195,59
390	576629,69	1335132,81
391	576628,64	1335131,12
392	576633,93	1335127,86
393	576634,98	1335129,54
394	576763,67	1335190,58
395	576761,71	1335190,18
396	576762,11	1335188,22
397	576764,07	1335188,62
398	576639,79	1335130,16
399	576641,49	1335129,11
400	576642,54	1335130,79
401	576640,84	1335131,85
402	576693,69	1335186,52
403	576691,73	1335186,12
404	576692,13	1335184,16
405	576694,09	1335184,56
406	576653,86	1335153,2
407	576652,81	1335151,51
408	576654,51	1335150,46
409	576655,56	1335152,14
410	576699,96	1335177,6
411	576698	1335177,2
412	576698,4	1335175,24
413	576700,36	1335175,64
414	576644,23	1335156,66



<b>1</b>	<b>2</b>	<b>3</b>
415	576643,18	1335154,97
416	576644,88	1335153,92
417	576645,93	1335155,6
418	576658,14	1335179,63
419	576653,34	1335177,46
420	576654,05	1335175,6
421	576659,47	1335173,06
422	576661,35	1335173,77
423	576659,95	1335178,76
424	576664,41	1335170,7
425	576659,61	1335168,53
426	576660,32	1335166,67
427	576665,74	1335164,13
428	576667,62	1335164,84
429	576666,22	1335169,83

Утверждена

(наименование документа об утверждении, включая наименования

органов государственной власти или органов местного

самоуправления, принявших решение об утверждении схемы

или подписавших соглашение о перераспределении земельных участков)

от \_\_\_\_\_ № \_\_\_\_\_

**Схема расположения земельного участка или земельных участков  
на кадастровом плане территории**

Условный номер земельного участка — У56:08:0000000:1657:3У1		
Площадь земельного участка 617 м <sup>2</sup>		
Обозначение характерных точек границ	Координаты, м	
	X	Y
1	2	3
1	575822,21	1333770,13
2	575823,6	1333764,05
3	575821,66	1333763,6
4	575820,27	1333769,68
5	575831,95	1333772,37
6	575833,02	1333767,68
7	575831,08	1333767,24
8	575830,01	1333771,92
9	575814,37	1333804,27
10	575814,82	1333802,32
11	575812,88	1333801,87
12	575812,43	1333803,82
13	575824,11	1333806,51
14	575824,56	1333804,56
15	575822,62	1333804,11
16	575822,17	1333806,06
17	575804,28	1333848,1
18	575804,73	1333846,15
19	575802,79	1333845,7
20	575802,34	1333847,65
21	575814,02	1333850,34
22	575814,47	1333848,39
23	575812,53	1333847,94
24	575812,08	1333849,89
25	575794,19	1333891,95
26	575794,64	1333890
27	575792,7	1333889,55
28	575792,25	1333891,5
29	575803,93	1333894,19
30	575804,38	1333892,24
31	575802,44	1333891,79

<b>1</b>	<b>2</b>	<b>3</b>
32	575801,99	1333893,74
33	575784,1	1333935,78
34	575784,55	1333933,83
35	575782,61	1333933,38
36	575782,16	1333935,33
37	575793,84	1333938,02
38	575794,29	1333936,07
39	575792,35	1333935,62
40	575791,9	1333937,57
41	575774,01	1333979,69
42	575774,46	1333977,74
43	575772,52	1333977,29
44	575772,07	1333979,24
45	575783,75	1333981,93
46	575784,2	1333979,98
47	575782,26	1333979,53
48	575781,81	1333981,48
49	575763,92	1334023,52
50	575764,37	1334021,57
51	575762,43	1334021,12
52	575761,98	1334023,07
53	575773,66	1334025,76
54	575774,11	1334023,81
55	575772,17	1334023,36
56	575771,72	1334025,31
57	575753,83	1334067,37
58	575754,28	1334065,42
59	575752,34	1334064,97
60	575751,89	1334066,92
61	575763,57	1334069,61
62	575764,02	1334067,66
63	575762,08	1334067,21
64	575761,63	1334069,16
65	575743,74	1334111,2
66	575744,19	1334109,25
67	575742,25	1334108,8
68	575741,8	1334110,75
69	575753,48	1334113,44
70	575753,93	1334111,49
71	575751,99	1334111,04
72	575751,54	1334112,99
73	575735,01	1334147,67
74	575739,96	1334145,93
75	575739,44	1334143,98
76	575734,23	1334141,01
77	575732,31	1334141,53
78	575733,27	1334146,66
79	575745,27	1334147,69
80	575750,22	1334145,95

<b>1</b>	<b>2</b>	<b>3</b>
81	575749,7	1334144
82	575744,49	1334141,03
83	575742,57	1334141,55
84	575743,53	1334146,68
85	575749,25	1334170,2
86	575751,21	1334169,75
87	575750,76	1334167,8
88	575748,8	1334168,26
89	575739,48	1334172,41
90	575741,44	1334171,96
91	575740,99	1334170,01
92	575739,03	1334170,47
93	575754,73	1334194,57
94	575756,69	1334194,12
95	575756,24	1334192,17
96	575754,28	1334192,63
97	575744,96	1334196,78
98	575746,92	1334196,33
99	575746,47	1334194,38
100	575744,51	1334194,84
101	575762,44	1334228,86
102	575764,39	1334228,43
103	575763,96	1334226,48
104	575762,01	1334226,91
105	575752,71	1334231,06
106	575754,66	1334230,63
107	575754,23	1334228,68
108	575752,28	1334229,11
109	575774,94	1334284,33
110	575776,89	1334283,9
111	575776,46	1334281,95
112	575774,51	1334282,38
113	575765,21	1334286,53
114	575767,16	1334286,1
115	575766,73	1334284,15
116	575764,78	1334284,58
117	575784,37	1334326,27
118	575786,32	1334325,84
119	575785,89	1334323,89
120	575783,94	1334324,32
121	575774,64	1334328,47
122	575776,59	1334328,04
123	575776,16	1334326,09
124	575774,21	1334326,52
125	575794,34	1334364,33
126	575796,11	1334363,42
127	575797,91	1334357,7
128	575797	1334355,93
129	575792,21	1334357,95

<b>1</b>	<b>2</b>	<b>3</b>
130	575791,59	1334359,85
131	575785,84	1334372,11
132	575787,61	1334371,2
133	575789,41	1334365,48
134	575788,5	1334363,71
135	575783,71	1334365,73
136	575783,09	1334367,63
137	575833,56	1334373,31
138	575834,17	1334371,4
139	575832,26	1334370,79
140	575831,65	1334372,7
141	575830,53	1334382,84
142	575831,14	1334380,93
143	575829,23	1334380,32
144	575828,62	1334382,23
145	575904,05	1334395,88
146	575904,66	1334393,97
147	575902,75	1334393,36
148	575902,14	1334395,27
149	575901,02	1334405,41
150	575901,63	1334403,5
151	575899,72	1334402,89
152	575899,11	1334404,8
153	575946,91	1334409,58
154	575947,52	1334407,67
155	575945,61	1334407,06
156	575945	1334408,97
157	575943,88	1334419,11
158	575944,49	1334417,2
159	575942,58	1334416,59
160	575941,97	1334418,5
161	575987,89	1334427,22
162	575990,46	1334421,54
163	575988,63	1334420,73
164	575986,06	1334426,41
165	575983,82	1334436,41
166	575986,39	1334430,73
167	575984,56	1334429,92
168	575981,99	1334435,6
169	576021,18	1334441,9
170	576022,19	1334440,17
171	576020,46	1334439,16
172	576019,45	1334440,89
173	576016,15	1334450,52
174	576017,16	1334448,79
175	576015,43	1334447,78
176	576014,42	1334449,51
177	576612,58	1335066,03
178	576618,41	1335063,76

<b>1</b>	<b>2</b>	<b>3</b>
179	576617,69	1335061,91
180	576611,86	1335064,17
181	576602,49	1335068,69
182	576608,32	1335066,42
183	576607,6	1335064,57
184	576601,77	1335066,83
185	576624,81	1335106,09
186	576630,85	1335104,66
187	576630,39	1335102,73
188	576624,35	1335104,15
189	576614,71	1335108,74
190	576620,75	1335107,31
191	576620,29	1335105,38
192	576614,25	1335106,8
193	576672,1	1335112,45
194	576674,67	1335110,9
195	576671,57	1335105,76
196	576669	1335107,31
197	576661,19	1335113,6
198	576666,52	1335110,29
199	576665,47	1335108,61
200	576660,14	1335111,91
201	576663,79	1335117,87
202	576669,12	1335114,56
203	576668,07	1335112,88
204	576662,74	1335116,18
205	576647,21	1335122,12
206	576648,91	1335121,06
207	576647,86	1335119,38
208	576646,16	1335120,43
209	576640,84	1335131,85
210	576642,54	1335130,79
211	576641,49	1335129,11
212	576639,79	1335130,16
213	576629,69	1335132,81
214	576634,98	1335129,54
215	576633,93	1335127,86
216	576628,64	1335131,12
217	576653,86	1335153,2
218	576655,56	1335152,14
219	576654,51	1335150,46
220	576652,81	1335151,51
221	576644,23	1335156,66
222	576645,93	1335155,6
223	576644,88	1335153,92
224	576643,18	1335154,97
225	576664,41	1335170,7
226	576666,22	1335169,83
227	576667,62	1335164,84

<b>1</b>	<b>2</b>	<b>3</b>
228	576665,74	1335164,13
229	576660,32	1335166,67
230	576659,61	1335168,53
231	576699,96	1335177,6
232	576700,36	1335175,64
233	576698,4	1335175,24
234	576698	1335177,2
235	576658,14	1335179,63
236	576659,95	1335178,76
237	576661,35	1335173,77
238	576659,47	1335173,06
239	576654,05	1335175,6
240	576653,34	1335177,46
241	576693,69	1335186,52
242	576694,09	1335184,56
243	576692,13	1335184,16
244	576691,73	1335186,12
245	576763,67	1335190,58
246	576764,07	1335188,62
247	576762,11	1335188,22
248	576761,71	1335190,18
249	576797,94	1335197,55
250	576798,34	1335195,59
251	576796,38	1335195,19
252	576795,98	1335197,15
253	576862,24	1335199,14
254	576864,18	1335198,58
255	576863,62	1335196,64
256	576861,68	1335197,2
257	576757,4	1335199,5
258	576757,8	1335197,54
259	576755,84	1335197,14
260	576755,44	1335199,1
261	576791,67	1335206,47
262	576792,07	1335204,51
263	576790,11	1335204,11
264	576789,71	1335206,07
265	576830,66	1335208,64
266	576832,78	1335202,76
267	576830,89	1335202,08
268	576828,76	1335207,96
269	576863,45	1335214,71
270	576864,84	1335213,26
271	576863,39	1335211,87
272	576862	1335213,32
273	576843,68	1335216,49
274	576848,69	1335214,86
275	576849,44	1335213,01
276	576847,08	1335208,34

<b>1</b>	<b>2</b>	<b>3</b>
277	576845,23	1335209,11
278	576842,92	1335214,64
279	576824,39	1335217,57
280	576826,51	1335211,69
281	576824,62	1335211,01
282	576822,49	1335216,89
283	576845,53	1335230,4
284	576850,54	1335228,77
285	576851,29	1335226,92
286	576848,93	1335222,25
287	576847,08	1335223,02
288	576844,77	1335228,55



Утверждена

(наименование документа об утверждении, включая наименования

органов государственной власти или органов местного

самоуправления, принявших решение об утверждении схемы

или подписавших соглашение о перераспределении земельных участков)

от \_\_\_\_\_ № \_\_\_\_\_

**Схема расположения земельного участка или земельных участков  
на кадастровом плане территории**

<b>Условный номер земельного участка — У56:08:0000000:2104:3У2</b>		
<b>Площадь земельного участка 46 м<sup>2</sup></b>		
<b>Обозначение характерных точек границ</b>	<b>Координаты, м</b>	
	<b>X</b>	<b>Y</b>
<b>1</b>	<b>2</b>	<b>3</b>
1	582801,9	1334679,69
2	582802,41	1334680,55
3	582802,24	1334680,62
4	582802,89	1334682,52
5	582803,77	1334682,96
6	582808,53	1334693,14
7	582807,29	1334698,47
8	582802,35	1334687,91
9	582802,05	1334685,7
10	582802,57	1334683,48
11	582802,08	1334683,23
12	582801,48	1334681,46
13	582801,37	1334680,69
14	582801,27	1334679,95

Утверждена

(наименование документа об утверждении, включая наименования

органов государственной власти или органов местного

самоуправления, принявших решение об утверждении схемы

или подписавших соглашение о перераспределении земельных участков)

от \_\_\_\_\_ № \_\_\_\_\_

**Схема расположения земельного участка или земельных участков  
на кадастровом плане территории**

<b>Условный номер земельного участка — У56:08:0000000:2104:3У1</b>		
<b>Площадь земельного участка 1 м<sup>2</sup></b>		
<b>Обозначение характерных точек границ</b>	<b>Координаты, м</b>	
	<b>X</b>	<b>Y</b>
<b>1</b>	<b>2</b>	<b>3</b>
1	582802,41	1334680,55
2	582803,56	1334682,51
3	582803,77	1334682,96
4	582802,89	1334682,52
5	582802,24	1334680,62

Утверждена

(наименование документа об утверждении, включая наименования

органов государственной власти или органов местного

самоуправления, принявших решение об утверждении схемы

или подписавших соглашение о перераспределении земельных участков)

от \_\_\_\_\_ № \_\_\_\_\_

**Схема расположения земельного участка или земельных участков  
на кадастровом плане территории**

<b>Условный номер земельного участка — У56:08:0000000:2576:3У2</b>		
<b>Площадь земельного участка 2021 м<sup>2</sup></b>		
<b>Обозначение характерных точек границ</b>	<b>Координаты, м</b>	
	<b>X</b>	<b>Y</b>
<b>1</b>	<b>2</b>	<b>3</b>
1	576161,61	1332308,09
2	576154,5	1332303,31
3	576183,06	1332179,16
4	576190,14	1332184,08
5	576161,85	1332293,68
6	576159,9	1332293,23
7	576160,35	1332291,27
8	576162,3	1332291,72
9	576184,28	1332196,22
10	576182,33	1332195,77
11	576182,78	1332193,81
12	576184,73	1332194,26
13	576170,51	1332314,06
14	576163,39	1332309,28
15	576191,91	1332185,32
16	576198,37	1332189,81
17	576198,99	1332190,24
18	576171,61	1332295,92
19	576169,66	1332295,47
20	576170,11	1332293,51
21	576172,06	1332293,96
22	576194,04	1332198,48
23	576192,09	1332198,03
24	576192,54	1332196,07
25	576194,49	1332196,52

Утверждена

(наименование документа об утверждении, включая наименования

органов государственной власти или органов местного

самоуправления, принявших решение об утверждении схемы

или подписавших соглашение о перераспределении земельных участков)

от \_\_\_\_\_ № \_\_\_\_\_

**Схема расположения земельного участка или земельных участков  
на кадастровом плане территории**

<b>Условный номер земельного участка — У56:08:0000000:2576:3У1</b>		
<b>Площадь земельного участка 16 м<sup>2</sup></b>		
<b>Обозначение характерных точек границ</b>	<b>Координаты, м</b>	
	<b>X</b>	<b>Y</b>
<b>1</b>	<b>2</b>	<b>3</b>
1	576184,28	1332196,22
2	576184,73	1332194,26
3	576182,78	1332193,81
4	576182,33	1332195,77
5	576194,04	1332198,48
6	576194,49	1332196,52
7	576192,54	1332196,07
8	576192,09	1332198,03
9	576161,85	1332293,68
10	576162,3	1332291,72
11	576160,35	1332291,27
12	576159,9	1332293,23
13	576171,61	1332295,92
14	576172,06	1332293,96
15	576170,11	1332293,51
16	576169,66	1332295,47

Утверждена

(наименование документа об утверждении, включая наименования

органов государственной власти или органов местного

самоуправления, принявших решение об утверждении схемы

или подписавших соглашение о перераспределении земельных участков)

от \_\_\_\_\_ № \_\_\_\_\_

**Схема расположения земельного участка или земельных участков  
на кадастровом плане территории**

<b>Условный номер земельного участка — У56:08:0000000:2592:3У2</b>		
<b>Площадь земельного участка 29822 м<sup>2</sup></b>		
<b>Обозначение характерных точек границ</b>	<b>Координаты, м</b>	
	<b>X</b>	<b>Y</b>
<b>1</b>	<b>2</b>	<b>3</b>
1	579550,05	1336160,39
2	578550,74	1336047,77
3	578548,22	1336049,48
4	578546,47	1336047,29
5	578543,05	1336046,9
6	578534,9	1336011,39
7	578533,03	1336012,05
8	578531,71	1336008,26
9	578533,62	1336007,59
10	578487,66	1335906,47
11	578490,06	1335892,37
12	578541,26	1336005,03
13	578543,14	1336004,37
14	578490,65	1335888,87
15	578493,05	1335874,78
16	578551,58	1336003,57
17	578557,54	1336029,56
18	578558,52	1336028,99
19	578559,68	1336030,67
20	579552,53	1336142,56
21	579551,43	1336150,49
22	578558,9	1336038,63
23	578556,38	1336040,34
24	578554,63	1336038,15
25	578551,21	1336037,76
26	578544,42	1336008,17
27	578542,55	1336008,83
28	578542,48	1336008,63
29	578549,38	1336038,7
30	578550,36	1336038,13
31	578551,52	1336039,81

<b>1</b>	<b>2</b>	<b>3</b>
32	579551,15	1336152,47
33	579528,25	1336154,91
34	579526,26	1336154,68
35	579526,49	1336152,69
36	579528,48	1336152,92
37	578499,69	1335901,47
38	578498,85	1335899,65
39	578500,67	1335898,81
40	578501,51	1335900,63
41	579483,52	1336149,89
42	579481,53	1336149,66
43	579481,76	1336147,67
44	579483,75	1336147,9
45	578500,53	1335927,45
46	578499,69	1335925,63
47	578501,51	1335924,79
48	578502,35	1335926,61
49	579541,89	1336146,39
50	579539,9	1336146,16
51	579540,13	1336144,17
52	579542,12	1336144,4
53	578514,19	1335933,31
54	578511,55	1335927,65
55	578513,37	1335926,81
56	578516,01	1335932,47
57	579438,82	1336144,85
58	579436,83	1336144,62
59	579437,06	1336142,63
60	579439,05	1336142,86
61	578528,66	1335965,18
62	578527,82	1335963,36
63	578529,64	1335962,52
64	578530,48	1335964,34
65	579507,16	1336142,44
66	579500,93	1336141,77
67	579501,16	1336139,78
68	579507,39	1336140,45
69	578519,14	1335968,45
70	578518,3	1335966,63
71	578520,12	1335965,79
72	578520,96	1335967,61
73	579394,05	1336139,79
74	579392,06	1336139,56
75	579392,29	1336137,57
76	579394,28	1336137,8
77	578543,16	1336007,55
78	578542,5	1336005,65
79	578548,39	1336003,58
80	578549,05	1336005,48

<b>1</b>	<b>2</b>	<b>3</b>
81	579472,35	1336138,55
82	579470,36	1336138,32
83	579470,59	1336136,33
84	579472,58	1336136,56
85	578533,64	1336010,77
86	578532,98	1336008,87
87	578538,87	1336006,8
88	578539,53	1336008,7
89	579349,31	1336134,75
90	579347,32	1336134,52
91	579347,55	1336132,53
92	579349,54	1336132,76
93	578556,58	1336038,99
94	578553,32	1336034,89
95	578553,7	1336032,92
96	578558,21	1336030,32
97	578559,35	1336031,97
98	578558,23	1336037,86
99	579427,65	1336133,51
100	579425,66	1336133,28
101	579425,89	1336131,29
102	579427,88	1336131,52
103	578587,96	1336038,88
104	578585,97	1336038,65
105	578586,2	1336036,66
106	578588,19	1336036,89
107	579304,68	1336129,72
108	579302,69	1336129,49
109	579302,92	1336127,5
110	579304,91	1336127,73
111	578548,42	1336048,13
112	578545,16	1336044,03
113	578545,54	1336042,06
114	578550,05	1336039,46
115	578551,19	1336041,11
116	578550,07	1336047
117	579382,87	1336128,47
118	579380,88	1336128,24
119	579381,11	1336126,25
120	579383,1	1336126,48
121	578622,76	1336042,8
122	578620,77	1336042,57
123	578621	1336040,58
124	578622,99	1336040,81
125	579259,94	1336124,68
126	579257,95	1336124,45
127	579258,18	1336122,46
128	579260,17	1336122,69
129	578667,48	1336047,85

<b>1</b>	<b>2</b>	<b>3</b>
130	578665,49	1336047,62
131	578665,72	1336045,63
132	578667,71	1336045,86
133	579338,13	1336123,43
134	579336,14	1336123,2
135	579336,37	1336121,21
136	579338,36	1336121,44
137	578579,3	1336047,98
138	578577,31	1336047,75
139	578577,54	1336045,76
140	578579,53	1336045,99
141	579215,18	1336119,62
142	579213,19	1336119,39
143	579213,42	1336117,4
144	579215,41	1336117,63
145	578609,06	1336051,31
146	578607,07	1336051,08
147	578607,3	1336049,09
148	578609,29	1336049,32
149	579293,5	1336118,4
150	579291,51	1336118,17
151	579291,74	1336116,18
152	579293,73	1336116,41
153	578712,18	1336052,88
154	578710,19	1336052,65
155	578710,42	1336050,66
156	578712,41	1336050,89
157	579170,44	1336114,58
158	579168,45	1336114,35
159	579168,68	1336112,36
160	579170,67	1336112,59
161	578653,78	1336056,36
162	578651,79	1336056,13
163	578652,02	1336054,14
164	578654,01	1336054,37
165	579248,76	1336113,36
166	579246,77	1336113,13
167	579247	1336111,14
168	579248,99	1336111,37
169	578756,92	1336057,92
170	578754,93	1336057,69
171	578755,16	1336055,7
172	578757,15	1336055,93
173	579125,81	1336109,55
174	579123,82	1336109,32
175	579124,05	1336107,33
176	579126,04	1336107,56
177	578692,75	1336060,74
178	578686,59	1336060,06



<b>1</b>	<b>2</b>	<b>3</b>
179	578686,82	1336058,07
180	578692,98	1336058,75
181	579204	1336108,3
182	579202,01	1336108,07
183	579202,24	1336106,08
184	579204,23	1336106,31
185	578801,55	1336062,95
186	578799,56	1336062,72
187	578799,79	1336060,73
188	578801,78	1336060,96
189	579081,07	1336104,51
190	579079,08	1336104,28
191	579079,31	1336102,29
192	579081,3	1336102,52
193	578723,36	1336064,2
194	578721,37	1336063,97
195	578721,6	1336061,98
196	578723,59	1336062,21
197	579159,26	1336103,26
198	579157,27	1336103,03
199	579157,5	1336101,04
200	579159,49	1336101,27
201	578846,29	1336067,99
202	578844,3	1336067,76
203	578844,53	1336065,77
204	578846,52	1336066
205	579036,34	1336099,48
206	579034,35	1336099,25
207	579034,58	1336097,26
208	579036,57	1336097,49
209	578768,1	1336069,24
210	578766,11	1336069,01
211	578766,34	1336067,02
212	578768,33	1336067,25
213	579114,63	1336098,23
214	579112,64	1336098
215	579112,87	1336096,01
216	579114,86	1336096,24
217	578891,05	1336073,05
218	578889,06	1336072,82
219	578889,29	1336070,83
220	578891,28	1336071,06
221	578991,6	1336094,44
222	578989,61	1336094,21
223	578989,84	1336092,22
224	578991,83	1336092,45
225	578812,73	1336074,27
226	578810,74	1336074,04
227	578810,97	1336072,05

<b>1</b>	<b>2</b>	<b>3</b>
228	578812,96	1336072,28
229	579069,89	1336093,19
230	579067,9	1336092,96
231	579068,13	1336090,97
232	579070,12	1336091,2
233	578935,79	1336078,09
234	578933,8	1336077,86
235	578934,03	1336075,87
236	578936,02	1336076,1
237	578946,97	1336089,41
238	578944,98	1336089,18
239	578945,21	1336087,19
240	578947,2	1336087,42
241	578857,47	1336079,31
242	578855,48	1336079,08
243	578855,71	1336077,09
244	578857,7	1336077,32
245	579025,16	1336088,16
246	579023,17	1336087,93
247	579023,4	1336085,94
248	579025,39	1336086,17
249	578980,42	1336083,12
250	578978,43	1336082,89
251	578978,66	1336080,9
252	578980,65	1336081,13
253	578902,23	1336084,37
254	578900,24	1336084,14
255	578900,47	1336082,15
256	578902,46	1336082,38
257	577278,27	1335320,97
258	577194,92	1335303,99
259	577192,03	1335305,5
260	577190,55	1335303,1
261	577187,09	1335302,39
262	577184,05	1335261
263	576970,82	1335217,51
264	576969,73	1335212,86
265	576968,82	1335208,94
266	577183,78	1335252,77
267	577183,83	1335252,63
268	577186,63	1335251,31
269	576968,33	1335206,81
270	576966,34	1335198,24
271	577031,48	1335211,51
272	577032,76	1335205,48
273	577189,2	1335238,44
274	577196,68	1335236,87
275	577204,87	1335241,91
276	577250,31	1335269,89

<b>1</b>	<b>2</b>	<b>3</b>
277	577254,4	1335281,32
278	577247,53	1335279,87
279	577245,37	1335273,9
280	577201,73	1335247,03
281	577201,04	1335246,61
282	577203,98	1335286,62
283	577204,93	1335286,22
284	577205,78	1335287,82
285	577294,9	1335305,99
286	577287,51	1335312,65
287	577204,34	1335295,7
288	577201,54	1335297,16
289	577285,66	1335314,31
290	577261,98	1335314,56
291	577260,03	1335314,17
292	577260,42	1335312,21
293	577262,38	1335312,61
294	576987,43	1335207,63
295	576985,47	1335207,23
296	576985,87	1335205,27
297	576987,83	1335205,67
298	577225,97	1335307,24
299	577224,02	1335306,85
300	577224,41	1335304,89
301	577226,37	1335305,29
302	577031,46	1335216,61
303	577029,5	1335216,21
304	577029,9	1335214,25
305	577031,86	1335214,65
306	577270,66	1335306,13
307	577268,71	1335305,74
308	577269,1	1335303,78
309	577271,06	1335304,18
310	576987,81	1335217,92
311	576985,85	1335217,52
312	576986,25	1335215,56
313	576988,21	1335215,96
314	577235,37	1335298,93
315	577233,42	1335298,54
316	577233,81	1335296,58
317	577235,77	1335296,98
318	577069,9	1335224,41
319	577063,81	1335223,19
320	577064,21	1335221,23
321	577070,3	1335222,45
322	577192,39	1335304,18
323	577189,63	1335299,69
324	577190,25	1335297,79
325	577195,04	1335295,78

<b>1</b>	<b>2</b>	<b>3</b>
326	577195,97	1335297,55
327	577194,16	1335303,25
328	577031,84	1335226,9
329	577029,88	1335226,5
330	577030,28	1335224,54
331	577032,24	1335224,94
332	577201,81	1335295,89
333	577199,05	1335291,4
334	577199,67	1335289,5
335	577204,46	1335287,49
336	577205,39	1335289,26
337	577203,58	1335294,96
338	577100,02	1335230,56
339	577098,06	1335230,16
340	577098,46	1335228,2
341	577100,42	1335228,6
342	577188,28	1335277,31
343	577188,14	1335275,31
344	577190,14	1335275,17
345	577190,28	1335277,17
346	577070,28	1335234,7
347	577064,19	1335233,48
348	577064,59	1335231,52
349	577070,68	1335232,74
350	577197,54	1335267,01
351	577197,4	1335265,01
352	577199,4	1335264,87
353	577199,54	1335266,87
354	577144,11	1335239,55
355	577142,15	1335239,15
356	577142,55	1335237,19
357	577144,51	1335237,59
358	577183,53	1335260,84
359	577182,67	1335259,02
360	577184,63	1335253,36
361	577186,45	1335252,5
362	577189,13	1335257,07
363	577188,47	1335258,97
364	577100,4	1335240,85
365	577098,44	1335240,45
366	577098,84	1335238,49
367	577100,8	1335238,89
368	577169,02	1335254,84
369	577167,06	1335254,44
370	577167,46	1335252,48
371	577169,42	1335252,88
372	577201,41	1335297,14
373	577196,36	1335296,11
374	577195,51	1335294,51

<b>1</b>	<b>2</b>	<b>3</b>
375	577194,56	1335294,91
376	577191,59	1335254,36
377	577188,31	1335253,69
378	577186,95	1335251,38
379	577191,73	1335252,35
380	577192,42	1335253,81
381	577193,52	1335253,39
382	577196,51	1335294,1
383	577199,97	1335294,81
384	577178,45	1335246,56
385	577176,49	1335246,16
386	577176,89	1335244,2
387	577178,85	1335244,6
388	577192,92	1335252,54
389	577192,06	1335250,72
390	577194,02	1335245,06
391	577195,84	1335244,2
392	577198,52	1335248,77
393	577197,86	1335250,67
394	577144,49	1335249,84
395	577142,53	1335249,44
396	577142,93	1335247,48
397	577144,89	1335247,88
398	578098,63	1335501,72
399	578066,06	1335497,73
400	577849,47	1335437,17
401	577829,13	1335423,19
402	578065,65	1335489,32
403	578066,01	1335487,34
404	577824,06	1335419,7
405	577803,71	1335405,71
406	578067,78	1335479,54
407	578068,15	1335477,52
408	578072,09	1335478,26
409	578071,71	1335480,33
410	578102,18	1335484,06
411	578100,6	1335491,92
412	578069,94	1335488,17
413	578069,58	1335490,11
414	578100,21	1335493,86
415	578067,69	1335494,96
416	578065,72	1335494,6
417	578066,83	1335488,47
418	578068,8	1335488,84
419	577852,98	1335424,66
420	577851,05	1335424,12
421	577851,59	1335422,19
422	577853,52	1335422,74
423	578024,23	1335482,91

<b>1</b>	<b>2</b>	<b>3</b>
424	578022,3	1335482,37
425	578022,84	1335480,44
426	578024,77	1335480,99
427	577850,86	1335434,44
428	577848,93	1335433,9
429	577849,47	1335431,97
430	577851,4	1335432,52
431	578069,81	1335485,18
432	578067,84	1335484,82
433	578068,95	1335478,69
434	578070,92	1335479,06
435	577896,32	1335436,77
436	577894,39	1335436,23
437	577894,93	1335434,3
438	577896,86	1335434,85
439	577995,31	1335474,82
440	577989,3	1335473,13
441	577989,84	1335471,2
442	577995,85	1335472,9
443	577925,22	1335444,87
444	577923,29	1335444,33
445	577923,83	1335442,4
446	577925,76	1335442,95
447	578026,35	1335473,13
448	578024,42	1335472,59
449	578024,96	1335470,66
450	578026,89	1335471,21
451	577894,2	1335446,55
452	577892,27	1335446,01
453	577892,81	1335444,08
454	577894,74	1335444,63
455	577976,05	1335469,44
456	577974,12	1335468,9
457	577974,66	1335466,97
458	577976,59	1335467,52
459	577954,1	1335452,94
460	577952,17	1335452,4
461	577952,71	1335450,47
462	577954,64	1335451,02
463	577997,43	1335465,04
464	577991,42	1335463,35
465	577991,96	1335461,42
466	577997,97	1335463,12
467	577923,1	1335454,65
468	577921,17	1335454,11
469	577921,71	1335452,18
470	577923,64	1335452,73
471	577951,98	1335462,72
472	577950,05	1335462,18

<b>1</b>	<b>2</b>	<b>3</b>
473	577950,59	1335460,25
474	577952,52	1335460,8
475	577978,17	1335459,66
476	577976,24	1335459,12
477	577976,78	1335457,19
478	577978,71	1335457,74

Утверждена

(наименование документа об утверждении, включая наименования

органов государственной власти или органов местного

самоуправления, принявших решение об утверждении схемы

или подписавших соглашение о перераспределении земельных участков)

от \_\_\_\_\_ № \_\_\_\_\_

**Схема расположения земельного участка или земельных участков  
на кадастровом плане территории**

Условный номер земельного участка — У56:08:0000000:2592:3У1		
Площадь земельного участка 635 м <sup>2</sup>		
Обозначение характерных точек границ	Координаты, м	
	X	Y
1	2	3
1	576987,43	1335207,63
2	576987,83	1335205,67
3	576985,87	1335205,27
4	576985,47	1335207,23
5	577031,46	1335216,61
6	577031,86	1335214,65
7	577029,9	1335214,25
8	577029,5	1335216,21
9	576987,81	1335217,92
10	576988,21	1335215,96
11	576986,25	1335215,56
12	576985,85	1335217,52
13	577069,9	1335224,41
14	577070,3	1335222,45
15	577064,21	1335221,23
16	577063,81	1335223,19
17	577031,84	1335226,9
18	577032,24	1335224,94
19	577030,28	1335224,54
20	577029,88	1335226,5
21	577100,02	1335230,56
22	577100,42	1335228,6
23	577098,46	1335228,2
24	577098,06	1335230,16
25	577070,28	1335234,7
26	577070,68	1335232,74
27	577064,59	1335231,52
28	577064,19	1335233,48
29	577144,11	1335239,55
30	577144,51	1335237,59
31	577142,55	1335237,19



<b>1</b>	<b>2</b>	<b>3</b>
32	577142,15	1335239,15
33	577100,4	1335240,85
34	577100,8	1335238,89
35	577098,84	1335238,49
36	577098,44	1335240,45
37	577178,45	1335246,56
38	577178,85	1335244,6
39	577176,89	1335244,2
40	577176,49	1335246,16
41	577144,49	1335249,84
42	577144,89	1335247,88
43	577142,93	1335247,48
44	577142,53	1335249,44
45	577192,92	1335252,54
46	577197,86	1335250,67
47	577198,52	1335248,77
48	577195,84	1335244,2
49	577194,02	1335245,06
50	577192,06	1335250,72
51	577169,02	1335254,84
52	577169,42	1335252,88
53	577167,46	1335252,48
54	577167,06	1335254,44
55	577183,53	1335260,84
56	577188,47	1335258,97
57	577189,13	1335257,07
58	577186,45	1335252,5
59	577184,63	1335253,36
60	577182,67	1335259,02
61	577197,54	1335267,01
62	577199,54	1335266,87
63	577199,4	1335264,87
64	577197,4	1335265,01
65	577188,28	1335277,31
66	577190,28	1335277,17
67	577190,14	1335275,17
68	577188,14	1335275,31
69	577201,81	1335295,89
70	577203,58	1335294,96
71	577205,39	1335289,26
72	577204,46	1335287,49
73	577199,67	1335289,5
74	577199,05	1335291,4
75	577235,37	1335298,93
76	577235,77	1335296,98
77	577233,81	1335296,58
78	577233,42	1335298,54
79	577192,39	1335304,18
80	577194,16	1335303,25

<b>1</b>	<b>2</b>	<b>3</b>
81	577195,97	1335297,55
82	577195,04	1335295,78
83	577190,25	1335297,79
84	577189,63	1335299,69
85	577270,66	1335306,13
86	577271,06	1335304,18
87	577269,1	1335303,78
88	577268,71	1335305,74
89	577225,97	1335307,24
90	577226,37	1335305,29
91	577224,41	1335304,89
92	577224,02	1335306,85
93	577261,98	1335314,56
94	577262,38	1335312,61
95	577260,42	1335312,21
96	577260,03	1335314,17
97	577852,98	1335424,66
98	577853,52	1335422,74
99	577851,59	1335422,19
100	577851,05	1335424,12
101	577850,86	1335434,44
102	577851,4	1335432,52
103	577849,47	1335431,97
104	577848,93	1335433,9
105	577896,32	1335436,77
106	577896,86	1335434,85
107	577894,93	1335434,3
108	577894,39	1335436,23
109	577925,22	1335444,87
110	577925,76	1335442,95
111	577923,83	1335442,4
112	577923,29	1335444,33
113	577894,2	1335446,55
114	577894,74	1335444,63
115	577892,81	1335444,08
116	577892,27	1335446,01
117	577954,1	1335452,94
118	577954,64	1335451,02
119	577952,71	1335450,47
120	577952,17	1335452,4
121	577923,1	1335454,65
122	577923,64	1335452,73
123	577921,71	1335452,18
124	577921,17	1335454,11
125	577978,17	1335459,66
126	577978,71	1335457,74
127	577976,78	1335457,19
128	577976,24	1335459,12
129	577951,98	1335462,72

<b>1</b>	<b>2</b>	<b>3</b>
130	577952,52	1335460,8
131	577950,59	1335460,25
132	577950,05	1335462,18
133	577997,43	1335465,04
134	577997,97	1335463,12
135	577991,96	1335461,42
136	577991,42	1335463,35
137	577976,05	1335469,44
138	577976,59	1335467,52
139	577974,66	1335466,97
140	577974,12	1335468,9
141	578026,35	1335473,13
142	578026,89	1335471,21
143	578024,96	1335470,66
144	578024,42	1335472,59
145	577995,31	1335474,82
146	577995,85	1335472,9
147	577989,84	1335471,2
148	577989,3	1335473,13
149	578024,23	1335482,91
150	578024,77	1335480,99
151	578022,84	1335480,44
152	578022,3	1335482,37
153	578069,81	1335485,18
154	578070,92	1335479,06
155	578068,95	1335478,69
156	578067,84	1335484,82
157	578067,69	1335494,96
158	578068,8	1335488,84
159	578066,83	1335488,47
160	578065,72	1335494,6
161	578499,69	1335901,47
162	578501,51	1335900,63
163	578500,67	1335898,81
164	578498,85	1335899,65
165	578500,53	1335927,45
166	578502,35	1335926,61
167	578501,51	1335924,79
168	578499,69	1335925,63
169	578514,19	1335933,31
170	578516,01	1335932,47
171	578513,37	1335926,81
172	578511,55	1335927,65
173	578528,66	1335965,18
174	578530,48	1335964,34
175	578529,64	1335962,52
176	578527,82	1335963,36
177	578519,14	1335968,45
178	578520,96	1335967,61

<b>1</b>	<b>2</b>	<b>3</b>
179	578520,12	1335965,79
180	578518,3	1335966,63
181	578543,16	1336007,55
182	578549,05	1336005,48
183	578548,39	1336003,58
184	578542,5	1336005,65
185	578533,64	1336010,77
186	578539,53	1336008,7
187	578538,87	1336006,8
188	578532,98	1336008,87
189	578587,96	1336038,88
190	578588,19	1336036,89
191	578586,2	1336036,66
192	578585,97	1336038,65
193	578556,58	1336038,99
194	578558,23	1336037,86
195	578559,35	1336031,97
196	578558,21	1336030,32
197	578553,7	1336032,92
198	578553,32	1336034,89
199	578622,76	1336042,8
200	578622,99	1336040,81
201	578621	1336040,58
202	578620,77	1336042,57
203	578667,48	1336047,85
204	578667,71	1336045,86
205	578665,72	1336045,63
206	578665,49	1336047,62
207	578579,3	1336047,98
208	578579,53	1336045,99
209	578577,54	1336045,76
210	578577,31	1336047,75
211	578548,42	1336048,13
212	578550,07	1336047
213	578551,19	1336041,11
214	578550,05	1336039,46
215	578545,54	1336042,06
216	578545,16	1336044,03
217	578609,06	1336051,31
218	578609,29	1336049,32
219	578607,3	1336049,09
220	578607,07	1336051,08
221	578712,18	1336052,88
222	578712,41	1336050,89
223	578710,42	1336050,66
224	578710,19	1336052,65
225	578653,78	1336056,36
226	578654,01	1336054,37
227	578652,02	1336054,14

<b>1</b>	<b>2</b>	<b>3</b>
228	578651,79	1336056,13
229	578756,92	1336057,92
230	578757,15	1336055,93
231	578755,16	1336055,7
232	578754,93	1336057,69
233	578692,75	1336060,74
234	578692,98	1336058,75
235	578686,82	1336058,07
236	578686,59	1336060,06
237	578801,55	1336062,95
238	578801,78	1336060,96
239	578799,79	1336060,73
240	578799,56	1336062,72
241	578723,36	1336064,2
242	578723,59	1336062,21
243	578721,6	1336061,98
244	578721,37	1336063,97
245	578846,29	1336067,99
246	578846,52	1336066
247	578844,53	1336065,77
248	578844,3	1336067,76
249	578768,1	1336069,24
250	578768,33	1336067,25
251	578766,34	1336067,02
252	578766,11	1336069,01
253	578891,05	1336073,05
254	578891,28	1336071,06
255	578889,29	1336070,83
256	578889,06	1336072,82
257	578812,73	1336074,27
258	578812,96	1336072,28
259	578810,97	1336072,05
260	578810,74	1336074,04
261	578935,79	1336078,09
262	578936,02	1336076,1
263	578934,03	1336075,87
264	578933,8	1336077,86
265	578857,47	1336079,31
266	578857,7	1336077,32
267	578855,71	1336077,09
268	578855,48	1336079,08
269	578980,42	1336083,12
270	578980,65	1336081,13
271	578978,66	1336080,9
272	578978,43	1336082,89
273	578902,23	1336084,37
274	578902,46	1336082,38
275	578900,47	1336082,15
276	578900,24	1336084,14

<b>1</b>	<b>2</b>	<b>3</b>
277	579025,16	1336088,16
278	579025,39	1336086,17
279	579023,4	1336085,94
280	579023,17	1336087,93
281	578946,97	1336089,41
282	578947,2	1336087,42
283	578945,21	1336087,19
284	578944,98	1336089,18
285	579069,89	1336093,19
286	579070,12	1336091,2
287	579068,13	1336090,97
288	579067,9	1336092,96
289	578991,6	1336094,44
290	578991,83	1336092,45
291	578989,84	1336092,22
292	578989,61	1336094,21
293	579114,63	1336098,23
294	579114,86	1336096,24
295	579112,87	1336096,01
296	579112,64	1336098
297	579036,34	1336099,48
298	579036,57	1336097,49
299	579034,58	1336097,26
300	579034,35	1336099,25
301	579159,26	1336103,26
302	579159,49	1336101,27
303	579157,5	1336101,04
304	579157,27	1336103,03
305	579081,07	1336104,51
306	579081,3	1336102,52
307	579079,31	1336102,29
308	579079,08	1336104,28
309	579204	1336108,3
310	579204,23	1336106,31
311	579202,24	1336106,08
312	579202,01	1336108,07
313	579125,81	1336109,55
314	579126,04	1336107,56
315	579124,05	1336107,33
316	579123,82	1336109,32
317	579248,76	1336113,36
318	579248,99	1336111,37
319	579247	1336111,14
320	579246,77	1336113,13
321	579170,44	1336114,58
322	579170,67	1336112,59
323	579168,68	1336112,36
324	579168,45	1336114,35
325	579293,5	1336118,4

<b>1</b>	<b>2</b>	<b>3</b>
326	579293,73	1336116,41
327	579291,74	1336116,18
328	579291,51	1336118,17
329	579215,18	1336119,62
330	579215,41	1336117,63
331	579213,42	1336117,4
332	579213,19	1336119,39
333	579338,13	1336123,43
334	579338,36	1336121,44
335	579336,37	1336121,21
336	579336,14	1336123,2
337	579259,94	1336124,68
338	579260,17	1336122,69
339	579258,18	1336122,46
340	579257,95	1336124,45
341	579382,87	1336128,47
342	579383,1	1336126,48
343	579381,11	1336126,25
344	579380,88	1336128,24
345	579304,68	1336129,72
346	579304,91	1336127,73
347	579302,92	1336127,5
348	579302,69	1336129,49
349	579427,65	1336133,51
350	579427,88	1336131,52
351	579425,89	1336131,29
352	579425,66	1336133,28
353	579349,31	1336134,75
354	579349,54	1336132,76
355	579347,55	1336132,53
356	579347,32	1336134,52
357	579472,35	1336138,55
358	579472,58	1336136,56
359	579470,59	1336136,33
360	579470,36	1336138,32
361	579394,05	1336139,79
362	579394,28	1336137,8
363	579392,29	1336137,57
364	579392,06	1336139,56
365	579507,16	1336142,44
366	579507,39	1336140,45
367	579501,16	1336139,78
368	579500,93	1336141,77
369	579438,82	1336144,85
370	579439,05	1336142,86
371	579437,06	1336142,63
372	579436,83	1336144,62
373	579541,89	1336146,39
374	579542,12	1336144,4

<b>1</b>	<b>2</b>	<b>3</b>
375	579540,13	1336144,17
376	579539,9	1336146,16
377	579483,52	1336149,89
378	579483,75	1336147,9
379	579481,76	1336147,67
380	579481,53	1336149,66
381	579528,25	1336154,91
382	579528,48	1336152,92
383	579526,49	1336152,69
384	579526,26	1336154,68



Утверждена

(наименование документа об утверждении, включая наименования

органов государственной власти или органов местного

самоуправления, принявших решение об утверждении схемы

или подписавших соглашение о перераспределении земельных участков)

от \_\_\_\_\_ № \_\_\_\_\_

**Схема расположения земельного участка или земельных участков  
на кадастровом плане территории**

<b>Условный номер земельного участка — У56:08:0000000:2619:3У2</b>		
<b>Площадь земельного участка 19621 м<sup>2</sup></b>		
<b>Обозначение характерных точек границ</b>	<b>Координаты, м</b>	
	<b>X</b>	<b>Y</b>
<b>1</b>	<b>2</b>	<b>3</b>
1	575869,64	1333577,27
2	576155,65	1332334
3	576105,78	1332515,09
4	575862,55	1333572,41
5	576128,54	1332440,01
6	576129,07	1332438,08
7	576127,15	1332437,55
8	576126,62	1332439,48
9	576119,27	1332478,85
10	576119,72	1332476,9
11	576117,78	1332476,45
12	576117,33	1332478,4
13	576110,29	1332517,8
14	576110,73	1332515,83
15	576108,78	1332515,39
16	576108,33	1332517,36
17	576101,31	1332556,77
18	576101,75	1332554,8
19	576099,8	1332554,36
20	576099,35	1332556,33
21	576092,36	1332595,73
22	576092,8	1332593,76
23	576090,85	1332593,32
24	576090,4	1332595,29
25	576083,38	1332634,7
26	576083,82	1332632,73
27	576081,87	1332632,29
28	576081,42	1332634,26
29	576074,42	1332673,68
30	576074,86	1332671,71
31	576072,91	1332671,27

<b>1</b>	<b>2</b>	<b>3</b>
32	576072,46	1332673,24
33	576065,44	1332712,65
34	576065,88	1332710,68
35	576063,93	1332710,24
36	576063,48	1332712,21
37	576056,49	1332751,61
38	576056,93	1332749,64
39	576054,98	1332749,2
40	576054,53	1332751,17
41	576048,66	1332785,77
42	576050,02	1332779,67
43	576048,07	1332779,23
44	576046,7	1332785,33
45	576040,8	1332819,91
46	576041,24	1332817,94
47	576039,29	1332817,5
48	576038,84	1332819,47
49	576030,72	1332863,73
50	576031,16	1332861,76
51	576029,21	1332861,32
52	576028,76	1332863,29
53	576020,6	1332907,58
54	576021,04	1332905,61
55	576019,09	1332905,17
56	576018,64	1332907,14
57	576010,55	1332951,46
58	576010,99	1332949,49
59	576009,04	1332949,05
60	576008,59	1332951,02
61	576000,46	1332995,31
62	576000,9	1332993,34
63	575998,95	1332992,9
64	575998,5	1332994,87
65	575990,38	1333039,13
66	575990,82	1333037,16
67	575988,87	1333036,72
68	575988,42	1333038,69
69	575980,26	1333082,98
70	575980,7	1333081,01
71	575978,75	1333080,57
72	575978,3	1333082,54
73	575970,21	1333126,86
74	575970,65	1333124,89
75	575968,7	1333124,45
76	575968,25	1333126,42
77	575960,07	1333170,73
78	575960,51	1333168,76
79	575958,56	1333168,32
80	575958,11	1333170,29

<b>1</b>	<b>2</b>	<b>3</b>
81	575949,99	1333214,55
82	575950,43	1333212,58
83	575948,48	1333212,14
84	575948,03	1333214,11
85	575939,87	1333258,4
86	575940,31	1333256,43
87	575938,36	1333255,99
88	575937,91	1333257,96
89	575929,82	1333302,28
90	575930,26	1333300,31
91	575928,31	1333299,87
92	575927,86	1333301,84
93	575919,75	1333346,15
94	575920,19	1333344,18
95	575918,24	1333343,74
96	575917,79	1333345,71
97	575909,67	1333389,97
98	575910,11	1333388
99	575908,16	1333387,56
100	575907,71	1333389,53
101	575899,55	1333433,82
102	575899,99	1333431,85
103	575898,04	1333431,41
104	575897,59	1333433,38
105	575889,5	1333477,7
106	575889,94	1333475,73
107	575887,99	1333475,29
108	575887,54	1333477,26
109	575879,39	1333521,56
110	575879,83	1333519,59
111	575877,88	1333519,15
112	575877,43	1333521,12
113	575869,31	1333565,38
114	575869,75	1333563,41
115	575867,8	1333562,97
116	575867,35	1333564,94
117	575878,51	1333583,35
118	576170,51	1332314,06
119	576163,39	1332309,28
120	575871,41	1333578,48
121	576162,63	1332334,91
122	576163,07	1332332,94
123	576161,12	1332332,5
124	576160,67	1332334,47
125	576155,92	1332364,17
126	576156,36	1332362,2
127	576154,41	1332361,76
128	576153,96	1332363,73
129	576146,94	1332403,14

<b>1</b>	<b>2</b>	<b>3</b>
130	576147,38	1332401,17
131	576145,43	1332400,73
132	576144,98	1332402,7
133	576137,99	1332442,1
134	576138,43	1332440,13
135	576136,48	1332439,69
136	576136,03	1332441,66
137	576129,01	1332481,07
138	576129,45	1332479,1
139	576127,5	1332478,66
140	576127,05	1332480,63
141	576120,04	1332520,1
142	576120,48	1332518,13
143	576118,53	1332517,69
144	576118,08	1332519,66
145	576111,06	1332559,07
146	576111,5	1332557,1
147	576109,55	1332556,66
148	576109,1	1332558,63
149	576102,11	1332598,03
150	576102,55	1332596,06
151	576100,6	1332595,62
152	576100,15	1332597,59
153	576093,13	1332637
154	576093,57	1332635,03
155	576091,62	1332634,59
156	576091,17	1332636,56
157	576084,17	1332675,98
158	576084,61	1332674,01
159	576082,66	1332673,57
160	576082,21	1332675,54
161	576075,19	1332714,95
162	576075,63	1332712,98
163	576073,68	1332712,54
164	576073,23	1332714,51
165	576066,24	1332753,91
166	576066,68	1332751,94
167	576064,73	1332751,5
168	576064,28	1332753,47
169	576058,41	1332788,07
170	576059,77	1332781,97
171	576057,82	1332781,53
172	576056,45	1332787,63
173	576050,55	1332822,21
174	576050,99	1332820,24
175	576049,04	1332819,8
176	576048,59	1332821,77
177	576040,47	1332866,03
178	576040,91	1332864,06

<b>1</b>	<b>2</b>	<b>3</b>
179	576038,96	1332863,62
180	576038,51	1332865,59
181	576030,35	1332909,88
182	576030,79	1332907,91
183	576028,84	1332907,47
184	576028,39	1332909,44
185	576020,3	1332953,76
186	576020,74	1332951,79
187	576018,79	1332951,35
188	576018,34	1332953,32
189	576010,21	1332997,61
190	576010,65	1332995,64
191	576008,7	1332995,2
192	576008,25	1332997,17
193	576000,13	1333041,43
194	576000,57	1333039,46
195	575998,62	1333039,02
196	575998,17	1333040,99
197	575990,01	1333085,28
198	575990,45	1333083,31
199	575988,5	1333082,87
200	575988,05	1333084,84
201	575979,96	1333129,16
202	575980,4	1333127,19
203	575978,45	1333126,75
204	575978	1333128,72
205	575969,82	1333173,03
206	575970,26	1333171,06
207	575968,31	1333170,62
208	575967,86	1333172,59
209	575959,74	1333216,85
210	575960,18	1333214,88
211	575958,23	1333214,44
212	575957,78	1333216,41
213	575949,62	1333260,7
214	575950,06	1333258,73
215	575948,11	1333258,29
216	575947,66	1333260,26
217	575939,57	1333304,58
218	575940,01	1333302,61
219	575938,06	1333302,17
220	575937,61	1333304,14
221	575929,5	1333348,45
222	575929,94	1333346,48
223	575927,99	1333346,04
224	575927,54	1333348,01
225	575919,42	1333392,27
226	575919,86	1333390,3
227	575917,91	1333389,86

<b>1</b>	<b>2</b>	<b>3</b>
228	575917,46	1333391,83
229	575909,3	1333436,12
230	575909,74	1333434,15
231	575907,79	1333433,71
232	575907,34	1333435,68
233	575899,25	1333480
234	575899,69	1333478,03
235	575897,74	1333477,59
236	575897,29	1333479,56
237	575889,14	1333523,86
238	575889,58	1333521,89
239	575887,63	1333521,45
240	575887,18	1333523,42
241	575879,06	1333567,68
242	575879,5	1333565,71
243	575877,55	1333565,27
244	575877,1	1333567,24

Утверждена

(наименование документа об утверждении, включая наименования

органов государственной власти или органов местного

самоуправления, принявших решение об утверждении схемы

или подписавших соглашение о перераспределении земельных участков)

от \_\_\_\_\_ № \_\_\_\_\_

**Схема расположения земельного участка или земельных участков  
на кадастровом плане территории**

<b>Условный номер земельного участка — У56:08:0000000:2619:3У1</b>		
<b>Площадь земельного участка 256 м<sup>2</sup></b>		
<b>Обозначение характерных точек границ</b>	<b>Координаты, м</b>	
	<b>X</b>	<b>Y</b>
<b>1</b>	<b>2</b>	<b>3</b>
1	576162,63	1332334,91
2	576163,07	1332332,94
3	576161,12	1332332,5
4	576160,67	1332334,47
5	576155,92	1332364,17
6	576156,36	1332362,2
7	576154,41	1332361,76
8	576153,96	1332363,73
9	576146,94	1332403,14
10	576147,38	1332401,17
11	576145,43	1332400,73
12	576144,98	1332402,7
13	576128,54	1332440,01
14	576129,07	1332438,08
15	576127,15	1332437,55
16	576126,62	1332439,48
17	576137,99	1332442,1
18	576138,43	1332440,13
19	576136,48	1332439,69
20	576136,03	1332441,66
21	576119,27	1332478,85
22	576119,72	1332476,9
23	576117,78	1332476,45
24	576117,33	1332478,4
25	576129,01	1332481,07
26	576129,45	1332479,1
27	576127,5	1332478,66
28	576127,05	1332480,63
29	576110,29	1332517,8
30	576110,73	1332515,83

<b>1</b>	<b>2</b>	<b>3</b>
31	576108,78	1332515,39
32	576108,33	1332517,36
33	576120,04	1332520,1
34	576120,48	1332518,13
35	576118,53	1332517,69
36	576118,08	1332519,66
37	576101,31	1332556,77
38	576101,75	1332554,8
39	576099,8	1332554,36
40	576099,35	1332556,33
41	576111,06	1332559,07
42	576111,5	1332557,1
43	576109,55	1332556,66
44	576109,1	1332558,63
45	576092,36	1332595,73
46	576092,8	1332593,76
47	576090,85	1332593,32
48	576090,4	1332595,29
49	576102,11	1332598,03
50	576102,55	1332596,06
51	576100,6	1332595,62
52	576100,15	1332597,59
53	576083,38	1332634,7
54	576083,82	1332632,73
55	576081,87	1332632,29
56	576081,42	1332634,26
57	576093,13	1332637
58	576093,57	1332635,03
59	576091,62	1332634,59
60	576091,17	1332636,56
61	576074,42	1332673,68
62	576074,86	1332671,71
63	576072,91	1332671,27
64	576072,46	1332673,24
65	576084,17	1332675,98
66	576084,61	1332674,01
67	576082,66	1332673,57
68	576082,21	1332675,54
69	576065,44	1332712,65
70	576065,88	1332710,68
71	576063,93	1332710,24
72	576063,48	1332712,21
73	576075,19	1332714,95
74	576075,63	1332712,98
75	576073,68	1332712,54
76	576073,23	1332714,51
77	576056,49	1332751,61
78	576056,93	1332749,64



<b>1</b>	<b>2</b>	<b>3</b>
79	576054,98	1332749,2
80	576054,53	1332751,17
81	576066,24	1332753,91
82	576066,68	1332751,94
83	576064,73	1332751,5
84	576064,28	1332753,47
85	576048,66	1332785,77
86	576050,02	1332779,67
87	576048,07	1332779,23
88	576046,7	1332785,33
89	576058,41	1332788,07
90	576059,77	1332781,97
91	576057,82	1332781,53
92	576056,45	1332787,63
93	576040,8	1332819,91
94	576041,24	1332817,94
95	576039,29	1332817,5
96	576038,84	1332819,47
97	576050,55	1332822,21
98	576050,99	1332820,24
99	576049,04	1332819,8
100	576048,59	1332821,77
101	576030,72	1332863,73
102	576031,16	1332861,76
103	576029,21	1332861,32
104	576028,76	1332863,29
105	576040,47	1332866,03
106	576040,91	1332864,06
107	576038,96	1332863,62
108	576038,51	1332865,59
109	576020,6	1332907,58
110	576021,04	1332905,61
111	576019,09	1332905,17
112	576018,64	1332907,14
113	576030,35	1332909,88
114	576030,79	1332907,91
115	576028,84	1332907,47
116	576028,39	1332909,44
117	576010,55	1332951,46
118	576010,99	1332949,49
119	576009,04	1332949,05
120	576008,59	1332951,02
121	576020,3	1332953,76
122	576020,74	1332951,79
123	576018,79	1332951,35
124	576018,34	1332953,32
125	576000,46	1332995,31
126	576000,9	1332993,34

<b>1</b>	<b>2</b>	<b>3</b>
127	575998,95	1332992,9
128	575998,5	1332994,87
129	576010,21	1332997,61
130	576010,65	1332995,64
131	576008,7	1332995,2
132	576008,25	1332997,17
133	575990,38	1333039,13
134	575990,82	1333037,16
135	575988,87	1333036,72
136	575988,42	1333038,69
137	576000,13	1333041,43
138	576000,57	1333039,46
139	575998,62	1333039,02
140	575998,17	1333040,99
141	575980,26	1333082,98
142	575980,7	1333081,01
143	575978,75	1333080,57
144	575978,3	1333082,54
145	575990,01	1333085,28
146	575990,45	1333083,31
147	575988,5	1333082,87
148	575988,05	1333084,84
149	575970,21	1333126,86
150	575970,65	1333124,89
151	575968,7	1333124,45
152	575968,25	1333126,42
153	575979,96	1333129,16
154	575980,4	1333127,19
155	575978,45	1333126,75
156	575978	1333128,72
157	575960,07	1333170,73
158	575960,51	1333168,76
159	575958,56	1333168,32
160	575958,11	1333170,29
161	575969,82	1333173,03
162	575970,26	1333171,06
163	575968,31	1333170,62
164	575967,86	1333172,59
165	575949,99	1333214,55
166	575950,43	1333212,58
167	575948,48	1333212,14
168	575948,03	1333214,11
169	575959,74	1333216,85
170	575960,18	1333214,88
171	575958,23	1333214,44
172	575957,78	1333216,41
173	575939,87	1333258,4
174	575940,31	1333256,43

<b>1</b>	<b>2</b>	<b>3</b>
175	575938,36	1333255,99
176	575937,91	1333257,96
177	575949,62	1333260,7
178	575950,06	1333258,73
179	575948,11	1333258,29
180	575947,66	1333260,26
181	575929,82	1333302,28
182	575930,26	1333300,31
183	575928,31	1333299,87
184	575927,86	1333301,84
185	575939,57	1333304,58
186	575940,01	1333302,61
187	575938,06	1333302,17
188	575937,61	1333304,14
189	575919,75	1333346,15
190	575920,19	1333344,18
191	575918,24	1333343,74
192	575917,79	1333345,71
193	575929,5	1333348,45
194	575929,94	1333346,48
195	575927,99	1333346,04
196	575927,54	1333348,01
197	575909,67	1333389,97
198	575910,11	1333388
199	575908,16	1333387,56
200	575907,71	1333389,53
201	575919,42	1333392,27
202	575919,86	1333390,3
203	575917,91	1333389,86
204	575917,46	1333391,83
205	575899,55	1333433,82
206	575899,99	1333431,85
207	575898,04	1333431,41
208	575897,59	1333433,38
209	575909,3	1333436,12
210	575909,74	1333434,15
211	575907,79	1333433,71
212	575907,34	1333435,68
213	575889,5	1333477,7
214	575889,94	1333475,73
215	575887,99	1333475,29
216	575887,54	1333477,26
217	575899,25	1333480
218	575899,69	1333478,03
219	575897,74	1333477,59
220	575897,29	1333479,56
221	575879,39	1333521,56
222	575879,83	1333519,59

<b>1</b>	<b>2</b>	<b>3</b>
223	575877,88	1333519,15
224	575877,43	1333521,12
225	575889,14	1333523,86
226	575889,58	1333521,89
227	575887,63	1333521,45
228	575887,18	1333523,42
229	575869,31	1333565,38
230	575869,75	1333563,41
231	575867,8	1333562,97
232	575867,35	1333564,94
233	575879,06	1333567,68
234	575879,5	1333565,71
235	575877,55	1333565,27
236	575877,1	1333567,24

Утверждена

(наименование документа об утверждении, включая наименования

органов государственной власти или органов местного

самоуправления, принявших решение об утверждении схемы

или подписавших соглашение о перераспределении земельных участков)

от \_\_\_\_\_ № \_\_\_\_\_

**Схема расположения земельного участка или земельных участков  
на кадастровом плане территории**

<b>Условный номер земельного участка — У56:08:0000000:2634:3У2</b>		
<b>Площадь земельного участка 100 м<sup>2</sup></b>		
<b>Обозначение характерных точек границ</b>	<b>Координаты, м</b>	
	<b>X</b>	<b>Y</b>
<b>1</b>	<b>2</b>	<b>3</b>
1	576247,22	1334581,19
2	576247,39	1334579,21
3	576248,01	1334572,14
4	576242,78	1334568,72
5	576242,13	1334576,42
6	576242,01	1334577,78
7	576246,25	1334592,39
8	576247,04	1334583,34
9	576241,83	1334579,93
10	576241,21	1334587,16
11	576241,05	1334588,98

Утверждена

(наименование документа об утверждении, включая наименования

органов государственной власти или органов местного

самоуправления, принявших решение об утверждении схемы

или подписавших соглашение о перераспределении земельных участков)

от \_\_\_\_\_ № \_\_\_\_\_

**Схема расположения земельного участка или земельных участков  
на кадастровом плане территории**

Условный номер земельного участка — У56:08:0000000:2635:3У2		
Площадь земельного участка 899 м <sup>2</sup>		
Обозначение характерных точек границ	Координаты, м	
	X	Y
1	2	3
1	576241,05	1334588,98
2	576241,83	1334579,93
3	576230,38	1334572,43
4	576201,41	1334552,72
5	576200,21	1334552,02
6	576201,41	1334550,53
7	576227	1334567,94
8	576242,01	1334577,78
9	576242,78	1334568,72
10	576231,84	1334561,55
11	576204,49	1334542,95
12	576195,77	1334537,87
13	576195,08	1334543,63
14	576194,74	1334546,51
15	576197,98	1334548,4
16	576196,78	1334549,88
17	576197,41	1334550,39
18	576194,48	1334548,68
19	576194,16	1334551,34
20	576193,44	1334557,32
21	576194,9	1334558,17
22	576193,7	1334559,65
23	576196,82	1334562,17
24	576198,32	1334560,3
25	576225,54	1334578,82
26	576199,75	1334550,99
27	576203,68	1334546,11
28	576202,12	1334544,85
29	576198,19	1334549,73
30	576196,67	1334560,76

<b>1</b>	<b>2</b>	<b>3</b>
31	576200,6	1334555,88
32	576199,04	1334554,62
33	576195,11	1334559,5

Утверждена

(наименование документа об утверждении, включая наименования

органов государственной власти или органов местного

самоуправления, принявших решение об утверждении схемы

или подписавших соглашение о перераспределении земельных участков)

от \_\_\_\_\_ № \_\_\_\_\_

**Схема расположения земельного участка или земельных участков  
на кадастровом плане территории**

<b>Условный номер земельного участка — У56:08:0000000:2635:3У1</b>		
<b>Площадь земельного участка 25 м<sup>2</sup></b>		
<b>Обозначение характерных точек границ</b>	<b>Координаты, м</b>	
	<b>X</b>	<b>Y</b>
<b>1</b>	<b>2</b>	<b>3</b>
1	576199,75	1334550,99
2	576203,68	1334546,11
3	576202,12	1334544,85
4	576198,19	1334549,73
5	576196,67	1334560,76
6	576200,6	1334555,88
7	576199,04	1334554,62
8	576195,11	1334559,5



Утверждена

(наименование документа об утверждении, включая наименования

органов государственной власти или органов местного

самоуправления, принявших решение об утверждении схемы

или подписавших соглашение о перераспределении земельных участков)

от \_\_\_\_\_ № \_\_\_\_\_

**Схема расположения земельного участка или земельных участков  
на кадастровом плане территории**

Условный номер земельного участка — У56:08:0000000:2859:3У2		
Площадь земельного участка 1528 м <sup>2</sup>		
Обозначение характерных точек границ	Координаты, м	
	X	Y
1	2	3
1	576194,74	1334546,51
2	576195,77	1334537,87
3	576131,93	1334500,66
4	576125,82	1334500,15
5	576113,4	1334499,11
6	576137,82	1334509,87
7	576138,81	1334508,14
8	576137,08	1334507,15
9	576136,09	1334508,88
10	576176,72	1334532,51
11	576177,71	1334530,78
12	576175,98	1334529,79
13	576174,99	1334531,52
14	576193,44	1334557,32
15	576194,48	1334548,68
16	576108,75	1334498,72
17	576094,53	1334497,52
18	576090,22	1334497,16
19	576132,79	1334518,49
20	576133,78	1334516,76
21	576132,05	1334515,77
22	576131,06	1334517,5
23	576171,69	1334541,13
24	576172,68	1334539,4
25	576170,95	1334538,41
26	576169,96	1334540,14

Утверждена

(наименование документа об утверждении, включая наименования

органов государственной власти или органов местного

самоуправления, принявших решение об утверждении схемы

или подписавших соглашение о перераспределении земельных участков)

от \_\_\_\_\_ № \_\_\_\_\_

**Схема расположения земельного участка или земельных участков  
на кадастровом плане территории**

<b>Условный номер земельного участка — У56:08:0000000:2859:3У1</b>		
<b>Площадь земельного участка 16 м<sup>2</sup></b>		
<b>Обозначение характерных точек границ</b>	<b>Координаты, м</b>	
	<b>X</b>	<b>Y</b>
<b>1</b>	<b>2</b>	<b>3</b>
1	576137,82	1334509,87
2	576138,81	1334508,14
3	576137,08	1334507,15
4	576136,09	1334508,88
5	576132,79	1334518,49
6	576133,78	1334516,76
7	576132,05	1334515,77
8	576131,06	1334517,5
9	576176,72	1334532,51
10	576177,71	1334530,78
11	576175,98	1334529,79
12	576174,99	1334531,52
13	576171,69	1334541,13
14	576172,68	1334539,4
15	576170,95	1334538,41
16	576169,96	1334540,14

Утверждена

(наименование документа об утверждении, включая наименования

органов государственной власти или органов местного

самоуправления, принявших решение об утверждении схемы

или подписавших соглашение о перераспределении земельных участков)

от \_\_\_\_\_ № \_\_\_\_\_

**Схема расположения земельного участка или земельных участков  
на кадастровом плане территории**

<b>Условный номер земельного участка — У56:08:0000000:2883:3У2</b>		
<b>Площадь земельного участка 964 м<sup>2</sup></b>		
<b>Обозначение характерных точек границ</b>	<b>Координаты, м</b>	
	<b>X</b>	<b>Y</b>
<b>1</b>	<b>2</b>	<b>3</b>
1	576154,5	1332303,31
2	576161,61	1332308,09
3	576155,65	1332334
4	576105,78	1332515,09
5	576137,2	1332400,89
6	576135,24	1332400,45
7	576135,69	1332398,48
8	576137,64	1332398,92
9	576152,89	1332332,66
10	576150,93	1332332,22
11	576151,38	1332330,25
12	576153,33	1332330,69
13	576146,18	1332361,92
14	576144,22	1332361,48
15	576144,67	1332359,51
16	576146,62	1332359,95

Утверждена

(наименование документа об утверждении, включая наименования

органов государственной власти или органов местного

самоуправления, принявших решение об утверждении схемы

или подписавших соглашение о перераспределении земельных участков)

от \_\_\_\_\_ № \_\_\_\_\_

**Схема расположения земельного участка или земельных участков  
на кадастровом плане территории**

<b>Условный номер земельного участка — У56:08:0000000:2883:3У1</b>		
<b>Площадь земельного участка 12 м<sup>2</sup></b>		
<b>Обозначение характерных точек границ</b>	<b>Координаты, м</b>	
	<b>X</b>	<b>Y</b>
<b>1</b>	<b>2</b>	<b>3</b>
1	576152,89	1332332,66
2	576153,33	1332330,69
3	576151,38	1332330,25
4	576150,93	1332332,22
5	576146,18	1332361,92
6	576146,62	1332359,95
7	576144,67	1332359,51
8	576144,22	1332361,48
9	576137,2	1332400,89
10	576137,64	1332398,92
11	576135,69	1332398,48
12	576135,24	1332400,45

Утверждена

(наименование документа об утверждении, включая наименования

органов государственной власти или органов местного

самоуправления, принявших решение об утверждении схемы

или подписавших соглашение о перераспределении земельных участков)

от \_\_\_\_\_ № \_\_\_\_\_

**Схема расположения земельного участка или земельных участков  
на кадастровом плане территории**

Условный номер земельного участка — У56:08:0000000:2895:3У2		
Площадь земельного участка 443 м <sup>2</sup>		
Обозначение характерных точек границ	Координаты, м	
	X	Y
1	2	3
1	576932,88	1335201,61
2	576932,99	1335201,97
3	576933,35	1335203,14
4	576933,63	1335204,04
5	576933,84	1335204,73
6	576934	1335205,24
7	576934,11	1335205,61
8	576934,19	1335205,88
9	576934,26	1335206,1
10	576934,32	1335206,29
11	576934,37	1335206,47
12	576934,42	1335206,65
13	576934,47	1335206,8
14	576934,51	1335206,95
15	576934,55	1335207,09
16	576934,59	1335207,23
17	576934,63	1335207,36
18	576934,67	1335207,5
19	576934,7	1335207,64
20	576934,74	1335207,77
21	576934,77	1335207,9
22	576934,81	1335208,03
23	576934,85	1335208,16
24	576934,88	1335208,3
25	576934,91	1335208,43
26	576934,95	1335208,56
27	576934,98	1335208,7
28	576935,02	1335208,84
29	576935,06	1335208,99
30	576935,09	1335209,15

<b>1</b>	<b>2</b>	<b>3</b>
31	576935,13	1335209,32
32	576935,18	1335209,51
33	576935,23	1335209,71
34	576935,28	1335209,93
35	576935,33	1335210,16
36	576935,36	1335210,29
37	576883,27	1335199,67
38	576883,34	1335200,96
39	576880,14	1335201,38
40	576878,14	1335203,5
41	576878,08	1335198,65
42	576880,31	1335200,34
43	576882,29	1335200,08
44	576882	1335194,86
45	576880,42	1335193,64
46	576878,02	1335194,15
47	576877,99	1335191,97
48	576879,2	1335190,68
49	576899,66	1335199,95
50	576897,68	1335199,55
51	576898,08	1335197,57
52	576900,06	1335197,97

Утверждена

(наименование документа об утверждении, включая наименования

органов государственной власти или органов местного

самоуправления, принявших решение об утверждении схемы

или подписавших соглашение о перераспределении земельных участков)

от \_\_\_\_\_ № \_\_\_\_\_

**Схема расположения земельного участка или земельных участков  
на кадастровом плане территории**

<b>Условный номер земельного участка — У56:08:0000000:2895:3У1</b>		
<b>Площадь земельного участка 28 м<sup>2</sup></b>		
<b>Обозначение характерных точек границ</b>	<b>Координаты, м</b>	
	<b>X</b>	<b>Y</b>
<b>1</b>	<b>2</b>	<b>3</b>
1	576899,66	1335199,95
2	576900,06	1335197,97
3	576898,08	1335197,57
4	576897,68	1335199,55
5	576880,31	1335200,34
6	576882,29	1335200,08
7	576882	1335194,86
8	576880,42	1335193,64
9	576878,02	1335194,15
10	576878,08	1335198,65

Утверждена

(наименование документа об утверждении, включая наименования

органов государственной власти или органов местного

самоуправления, принявших решение об утверждении схемы

или подписавших соглашение о перераспределении земельных участков)

от \_\_\_\_\_ № \_\_\_\_\_

**Схема расположения земельного участка или земельных участков  
на кадастровом плане территории**

<b>Условный номер земельного участка — У56:08:2001001:324:3У2</b>		
<b>Площадь земельного участка 150 м<sup>2</sup></b>		
<b>Обозначение характерных точек границ</b>	<b>Координаты, м</b>	
	<b>X</b>	<b>Y</b>
<b>1</b>	<b>2</b>	<b>3</b>
1	582816,41	1334478,44
2	582823,7	1334481,79
3	582816,9	1334499,38
4	582809,66	1334495,93



Утверждена

(наименование документа об утверждении, включая наименования

органов государственной власти или органов местного

самоуправления, принявших решение об утверждении схемы

или подписавших соглашение о перераспределении земельных участков)

от \_\_\_\_\_ № \_\_\_\_\_

**Схема расположения земельного участка или земельных участков  
на кадастровом плане территории**

Условный номер земельного участка — У56:08:2001001:3У2		
Площадь земельного участка 1655 м <sup>2</sup>		
Обозначение характерных точек границ	Координаты, м	
	X	Y
1	2	3
1	582802,35	1334687,91
2	582807,29	1334698,47
3	582806,58	1334701,5
4	582803,21	1334694,27
5	582823,7	1334481,79
6	582816,41	1334478,44
7	582821,36	1334465,61
8	582828,83	1334468,49
9	582822,68	1334476,1
10	582820,81	1334475,37
11	582823,17	1334469,27
12	582825,04	1334470
13	582809,66	1334495,93
14	582816,9	1334499,38
15	582780,76	1334593
16	582780,93	1334593,1
17	582781,8	1334596,32
18	582779,9	1334597
19	582811,69	1334679,61
20	582810,84	1334683,27
21	582811,32	1334685,21
22	582810,3	1334685,56
23	582808,53	1334693,14
24	582803,77	1334682,96
25	582808,24	1334685,19
26	582810,12	1334684,55
27	582808,86	1334679,51
28	582807,09	1334678,6
29	582802,41	1334680,55
30	582801,9	1334679,69
31	582802,97	1334679,24

<b>1</b>	<b>2</b>	<b>3</b>
32	582770,99	1334596,11
33	582772,24	1334592,88
34	582771,79	1334590,58
35	582773,28	1334590,18
36	582801,66	1334667,4
37	582800,94	1334665,53
38	582802,8	1334664,82
39	582803,51	1334666,69
40	582810,09	1334508,74
41	582808,22	1334508,01
42	582808,95	1334506,14
43	582810,82	1334506,87
44	582794,46	1334648,74
45	582793,74	1334646,87
46	582795,6	1334646,16
47	582796,31	1334648,03
48	582801,08	1334532,05
49	582799,21	1334531,32
50	582799,94	1334529,45
51	582801,81	1334530,18
52	582787,29	1334630,05
53	582786,57	1334628,18
54	582788,43	1334627,47
55	582789,14	1334629,34
56	582793,86	1334550,73
57	582791,99	1334550
58	582792,72	1334548,13
59	582794,59	1334548,86
60	582781,91	1334616,07
61	582781,19	1334614,2
62	582783,05	1334613,49
63	582783,76	1334615,36
64	582784,86	1334574,06
65	582782,99	1334573,33
66	582783,72	1334571,46
67	582785,59	1334572,19
68	582775,71	1334597,44
69	582773,95	1334596,48
70	582772,95	1334591,3
71	582774,87	1334590,78
72	582780,07	1334593,76
73	582780,59	1334595,68

Утверждена

(наименование документа об утверждении, включая наименования

органов государственной власти или органов местного

самоуправления, принявших решение об утверждении схемы

или подписавших соглашение о перераспределении земельных участков)

от \_\_\_\_\_ № \_\_\_\_\_

**Схема расположения земельного участка или земельных участков  
на кадастровом плане территории**

Условный номер земельного участка — У56:08:2001001:3У1		
Площадь земельного участка 108 м <sup>2</sup>		
Обозначение характерных точек границ	Координаты, м	
	X	Y
1	2	3
1	582822,68	1334476,1
2	582820,81	1334475,37
3	582823,17	1334469,27
4	582825,04	1334470
5	582810,09	1334508,74
6	582808,22	1334508,01
7	582808,95	1334506,14
8	582810,82	1334506,87
9	582801,08	1334532,05
10	582799,21	1334531,32
11	582799,94	1334529,45
12	582801,81	1334530,18
13	582793,86	1334550,73
14	582791,99	1334550
15	582792,72	1334548,13
16	582794,59	1334548,86
17	582784,86	1334574,06
18	582782,99	1334573,33
19	582783,72	1334571,46
20	582785,59	1334572,19
21	582775,71	1334597,44
22	582773,95	1334596,48
23	582772,95	1334591,3
24	582774,87	1334590,78
25	582780,07	1334593,76
26	582780,59	1334595,68
27	582781,91	1334616,07
28	582781,19	1334614,2
29	582783,05	1334613,49
30	582783,76	1334615,36

<b>1</b>	<b>2</b>	<b>3</b>
31	582787,29	1334630,05
32	582786,57	1334628,18
33	582788,43	1334627,47
34	582789,14	1334629,34
35	582794,46	1334648,74
36	582793,74	1334646,87
37	582795,6	1334646,16
38	582796,31	1334648,03
39	582801,66	1334667,4
40	582800,94	1334665,53
41	582802,8	1334664,82
42	582803,51	1334666,69
43	582808,24	1334685,19
44	582803,77	1334682,96
45	582803,56	1334682,51
46	582802,41	1334680,55
47	582807,09	1334678,6
48	582808,86	1334679,51
49	582810,12	1334684,55

Утверждена

(наименование документа об утверждении, включая наименования

органов государственной власти или органов местного

самоуправления, принявших решение об утверждении схемы

или подписавших соглашение о перераспределении земельных участков)

от \_\_\_\_\_ № \_\_\_\_\_

**Схема расположения земельного участка или земельных участков  
на кадастровом плане территории**

<b>Условный номер земельного участка — У56:08:2005002:4:3У2</b>		
<b>Площадь земельного участка 8814 м<sup>2</sup></b>		
<b>Обозначение характерных точек границ</b>	<b>Координаты, м</b>	
	<b>X</b>	<b>Y</b>
1	581706,3	1335462,22
2	581511,41	1335285,58
3	581510,43	1335287,12
4	581507,04	1335284,97
5	581508,03	1335283,42
6	581483,46	1335273,03
7	581482,93	1335274,91
8	581479,07	1335273,81
9	581479,63	1335271,85
10	581055,64	1335188,67
11	581055,54	1335190,58
12	581051,55	1335190,38
13	581051,65	1335188,5
14	580770,04	1335217,59
15	580770,48	1335219,05
16	580768,16	1335219,96
17	580729,52	1335308,24
18	580722,62	1335304,04
19	580760,81	1335216,79
20	580759,88	1335214,4
21	580762,37	1335213,22
22	580763,69	1335210,21
23	581054,08	1335180,22
24	581483,88	1335264,53
25	581514,25	1335277,38
26	581707,88	1335452,88
27	581680,36	1335434,66
28	581678,87	1335433,33
29	581680,2	1335431,84

30	581681,69	1335433,17
31	581054,59	1335189,53
32	581052,59	1335189,43
33	581052,91	1335183,2
34	581054,91	1335183,3
35	581646,26	1335403,75
36	581644,77	1335402,42
37	581646,1	1335400,93
38	581647,59	1335402,26
39	581023,16	1335188,42
40	581022,95	1335186,43
41	581024,94	1335186,22
42	581025,15	1335188,21
43	581612,19	1335372,85
44	581610,7	1335371,52
45	581612,03	1335370,03
46	581613,52	1335371,36
47	581086,07	1335191,57
48	581084,11	1335191,19
49	581084,49	1335189,23
50	581086,45	1335189,61
51	581578,11	1335341,99
52	581576,62	1335340,66
53	581577,95	1335339,17
54	581579,44	1335340,5
55	580978,37	1335193,05
56	580978,16	1335191,06
57	580980,15	1335190,85
58	580980,36	1335192,84
59	581544,03	1335311,06
60	581542,54	1335309,73
61	581543,87	1335308,24
62	581545,36	1335309,57
63	580933,64	1335197,68
64	580933,43	1335195,69
65	580935,42	1335195,48
66	580935,63	1335197,47
67	581510,12	1335285,73
68	581508,43	1335284,66
69	581511,78	1335279,41
70	581513,47	1335280,48
71	581130,25	1335200,25
72	581128,29	1335199,87
73	581128,67	1335197,91
74	581130,63	1335198,29
75	581482,23	1335273,67
76	581480,3	1335273,12
77	581482	1335267,14
78	581483,93	1335267,69
79	580903,81	1335200,75

80	580903,6	1335198,76
81	580905,59	1335198,55
82	580905,8	1335200,54
83	580744,08	1335267,5
84	580742,26	1335266,7
85	580743,06	1335264,88
86	580744,88	1335265,68
87	580878,94	1335203,32
88	580878,73	1335201,33
89	580880,72	1335201,12
90	580880,93	1335203,11
91	581439,36	1335260,86
92	581437,4	1335260,48
93	581437,78	1335258,52
94	581439,74	1335258,9
95	580854,08	1335205,91
96	580853,87	1335203,92
97	580855,86	1335203,71
98	580856,07	1335205,7
99	581395,21	1335252,21
100	581393,25	1335251,83
101	581393,63	1335249,87
102	581395,59	1335250,25
103	580829,19	1335208,45
104	580828,98	1335206,46
105	580830,97	1335206,25
106	580831,18	1335208,24
107	580752,11	1335249,18
108	580750,29	1335248,38
109	580751,09	1335246,56
110	580752,91	1335247,36
111	581174,42	1335208,9
112	581172,46	1335208,52
113	581172,84	1335206,56
114	581174,8	1335206,94
115	581351,02	1335243,56
116	581349,06	1335243,18
117	581349,44	1335241,22
118	581351,4	1335241,6
119	580804,34	1335211,02
120	580804,13	1335209,03
121	580810,33	1335208,41
122	580810,54	1335210,4
123	581306,92	1335234,89
124	581304,96	1335234,51
125	581305,34	1335232,55
126	581307,3	1335232,93
127	580784,44	1335213,08
128	580784,23	1335211,09
129	580786,22	1335210,88

130	580786,43	1335212,87
131	580760,11	1335230,86
132	580758,29	1335230,06
133	580759,09	1335228,24
134	580760,91	1335229,04
135	580767,38	1335219,18
136	580761,88	1335216,77
137	580761,15	1335214,9
138	580765,92	1335212,65
139	580767,74	1335213,49
140	580769,25	1335218,45
141	581262,72	1335226,23
142	581260,76	1335225,85
143	581261,14	1335223,89
144	581263,1	1335224,27
145	581218,59	1335217,56
146	581216,63	1335217,18
147	581217,01	1335215,22
148	581218,97	1335215,6



Утверждена

(наименование документа об утверждении, включая наименования

органов государственной власти или органов местного

самоуправления, принявших решение об утверждении схемы

или подписавших соглашение о перераспределении земельных участков)

от \_\_\_\_\_ № \_\_\_\_\_

**Схема расположения земельного участка или земельных участков  
на кадастровом плане территории**

Условный номер земельного участка — У56:08:2005002:4:3У1		
Площадь земельного участка 182 м <sup>2</sup>		
Обозначение характерных точек границ	Координаты, м	
	X	Y
1	2	3
1	581023,16	1335188,42
2	581025,15	1335188,21
3	581024,94	1335186,22
4	581022,95	1335186,43
5	581054,59	1335189,53
6	581054,91	1335183,3
7	581052,91	1335183,2
8	581052,59	1335189,43
9	581086,07	1335191,57
10	581086,45	1335189,61
11	581084,49	1335189,23
12	581084,11	1335191,19
13	580978,37	1335193,05
14	580980,36	1335192,84
15	580980,15	1335190,85
16	580978,16	1335191,06
17	580933,64	1335197,68
18	580935,63	1335197,47
19	580935,42	1335195,48
20	580933,43	1335195,69
21	581130,25	1335200,25
22	581130,63	1335198,29
23	581128,67	1335197,91
24	581128,29	1335199,87
25	580903,81	1335200,75
26	580905,8	1335200,54
27	580905,59	1335198,55
28	580903,6	1335198,76
29	580878,94	1335203,32
30	580880,93	1335203,11

<b>1</b>	<b>2</b>	<b>3</b>
31	580880,72	1335201,12
32	580878,73	1335201,33
33	580854,08	1335205,91
34	580856,07	1335205,7
35	580855,86	1335203,71
36	580853,87	1335203,92
37	580829,19	1335208,45
38	580831,18	1335208,24
39	580830,97	1335206,25
40	580828,98	1335206,46
41	581174,42	1335208,9
42	581174,8	1335206,94
43	581172,84	1335206,56
44	581172,46	1335208,52
45	580804,34	1335211,02
46	580810,54	1335210,4
47	580810,33	1335208,41
48	580804,13	1335209,03
49	580784,44	1335213,08
50	580786,43	1335212,87
51	580786,22	1335210,88
52	580784,23	1335211,09
53	581218,59	1335217,56
54	581218,97	1335215,6
55	581217,01	1335215,22
56	581216,63	1335217,18
57	580767,38	1335219,18
58	580769,25	1335218,45
59	580767,74	1335213,49
60	580765,92	1335212,65
61	580761,15	1335214,9
62	580761,88	1335216,77
63	581262,72	1335226,23
64	581263,1	1335224,27
65	581261,14	1335223,89
66	581260,76	1335225,85
67	580760,11	1335230,86
68	580760,91	1335229,04
69	580759,09	1335228,24
70	580758,29	1335230,06
71	581306,92	1335234,89
72	581307,3	1335232,93
73	581305,34	1335232,55
74	581304,96	1335234,51
75	581351,02	1335243,56
76	581351,4	1335241,6
77	581349,44	1335241,22
78	581349,06	1335243,18

<b>1</b>	<b>2</b>	<b>3</b>
79	580752,11	1335249,18
80	580752,91	1335247,36
81	580751,09	1335246,56
82	580750,29	1335248,38
83	581395,21	1335252,21
84	581395,59	1335250,25
85	581393,63	1335249,87
86	581393,25	1335251,83
87	581439,36	1335260,86
88	581439,74	1335258,9
89	581437,78	1335258,52
90	581437,4	1335260,48
91	580744,08	1335267,5
92	580744,88	1335265,68
93	580743,06	1335264,88
94	580742,26	1335266,7
95	581482,23	1335273,67
96	581483,93	1335267,69
97	581482	1335267,14
98	581480,3	1335273,12
99	581510,12	1335285,73
100	581513,47	1335280,48
101	581511,78	1335279,41
102	581508,43	1335284,66
103	581544,03	1335311,06
104	581545,36	1335309,57
105	581543,87	1335308,24
106	581542,54	1335309,73
107	581578,11	1335341,99
108	581579,44	1335340,5
109	581577,95	1335339,17
110	581576,62	1335340,66
111	581612,19	1335372,85
112	581613,52	1335371,36
113	581612,03	1335370,03
114	581610,7	1335371,52
115	581646,26	1335403,75
116	581647,59	1335402,26
117	581646,1	1335400,93
118	581644,77	1335402,42
119	581680,36	1335434,66
120	581681,69	1335433,17
121	581680,2	1335431,84
122	581678,87	1335433,33

Утверждена

(наименование документа об утверждении, включая наименования

органов государственной власти или органов местного

самоуправления, принявших решение об утверждении схемы

или подписавших соглашение о перераспределении земельных участков)

от \_\_\_\_\_ № \_\_\_\_\_

**Схема расположения земельного участка или земельных участков  
на кадастровом плане территории**

Условный номер земельного участка — У56:08:2005002:3У2		
Площадь земельного участка 3879 м <sup>2</sup>		
Обозначение характерных точек границ	Координаты, м	
	X	Y
1	2	3
1	580585,98	1335626,69
2	580580,67	1335618,86
3	580659,53	1335438,68
4	580673,97	1335420,99
5	580676,82	1335390,49
6	580679,93	1335391,82
7	580683,47	1335383,73
8	580680,78	1335412,65
9	580686,97	1335405,06
10	580685,21	1335403,75
11	580687,61	1335400,57
12	580688,97	1335401,58
13	580698,76	1335379,16
14	580696,91	1335378,64
15	580697,99	1335374,8
16	580699,84	1335375,32
17	580703,56	1335347,59
18	580722,62	1335304,04
19	580729,52	1335308,24
20	580712,15	1335347,92
21	580713,99	1335348,42
22	580712,92	1335352,26
23	580711,07	1335351,75
24	580707,35	1335379,5
25	580694,9	1335407,98
26	580679,45	1335426,91
27	580678,67	1335435,25
28	580672,6	1335449,36
29	580664,25	1335457,81
30	580656,91	1335474,59

<b>1</b>	<b>2</b>	<b>3</b>
31	580653,25	1335472,99
32	580598,72	1335590,14
33	580596,89	1335589,33
34	580597,7	1335587,5
35	580599,53	1335588,31
36	580726,03	1335308,68
37	580724,21	1335307,88
38	580725,01	1335306,06
39	580726,83	1335306,86
40	580613,38	1335556,59
41	580611,55	1335555,78
42	580612,36	1335553,95
43	580614,19	1335554,76
44	580712,22	1335351,02
45	580706,29	1335349,39
46	580706,82	1335347,48
47	580712,75	1335349,11
48	580627,41	1335524,54
49	580625,58	1335523,73
50	580626,39	1335521,9
51	580628,22	1335522,71
52	580704,12	1335379,64
53	580698,14	1335377,95
54	580698,68	1335376,03
55	580704,66	1335377,72
56	580645,45	1335483,31
57	580643,62	1335482,5
58	580644,43	1335480,67
59	580646,26	1335481,48
60	580691,61	1335407,27
61	580686,61	1335403,55
62	580687,81	1335401,96
63	580692,81	1335405,67
64	580666,95	1335444,33
65	580661,61	1335441,12
66	580662,64	1335439,41
67	580667,98	1335442,62
68	581772,63	1335522,34
69	581706,3	1335462,22
70	581707,88	1335452,88
71	581773,74	1335512,57
72	581766,31	1335512,53
73	581764,82	1335511,2
74	581766,15	1335509,71
75	581767,64	1335511,04
76	581714,43	1335465,53
77	581712,94	1335464,2
78	581714,27	1335462,71

<b>1</b>	<b>2</b>	<b>3</b>
79	581715,76	1335464,04
80	581743,48	1335491,9
81	581738,85	1335487,73
82	581740,18	1335486,24
83	581744,81	1335490,41

Утверждена

(наименование документа об утверждении, включая наименования

органов государственной власти или органов местного

самоуправления, принявших решение об утверждении схемы

или подписавших соглашение о перераспределении земельных участков)

от \_\_\_\_\_ № \_\_\_\_\_

**Схема расположения земельного участка или земельных участков  
на кадастровом плане территории**

Условный номер земельного участка — У56:08:2005002:3У1		
Площадь земельного участка 90 м <sup>2</sup>		
Обозначение характерных точек границ	Координаты, м	
	X	Y
1	2	3
1	580726,03	1335308,68
2	580726,83	1335306,86
3	580725,01	1335306,06
4	580724,21	1335307,88
5	580712,22	1335351,02
6	580712,75	1335349,11
7	580706,82	1335347,48
8	580706,29	1335349,39
9	580704,12	1335379,64
10	580704,66	1335377,72
11	580698,68	1335376,03
12	580698,14	1335377,95
13	580691,61	1335407,27
14	580692,81	1335405,67
15	580687,81	1335401,96
16	580686,61	1335403,55
17	580666,95	1335444,33
18	580667,98	1335442,62
19	580662,64	1335439,41
20	580661,61	1335441,12
21	581714,43	1335465,53
22	581715,76	1335464,04
23	581714,27	1335462,71
24	581712,94	1335464,2
25	580645,45	1335483,31
26	580646,26	1335481,48
27	580644,43	1335480,67
28	580643,62	1335482,5
29	581743,48	1335491,9
30	581744,81	1335490,41

<b>1</b>	<b>2</b>	<b>3</b>
31	581740,18	1335486,24
32	581738,85	1335487,73
33	581766,31	1335512,53
34	581767,64	1335511,04
35	581766,15	1335509,71
36	581764,82	1335511,2
37	580627,41	1335524,54
38	580628,22	1335522,71
39	580626,39	1335521,9
40	580625,58	1335523,73
41	580613,38	1335556,59
42	580614,19	1335554,76
43	580612,36	1335553,95
44	580611,55	1335555,78
45	580598,72	1335590,14
46	580599,53	1335588,31
47	580597,7	1335587,5
48	580596,89	1335589,33



Утверждена

(наименование документа об утверждении, включая наименования

органов государственной власти или органов местного

самоуправления, принявших решение об утверждении схемы

или подписавших соглашение о перераспределении земельных участков)

от \_\_\_\_\_ № \_\_\_\_\_

**Схема расположения земельного участка или земельных участков  
на кадастровом плане территории**

Условный номер земельного участка — У56:08:2505001:26:3У2		
Площадь земельного участка 18563 м <sup>2</sup>		
Обозначение характерных точек границ	Координаты, м	
	X	Y
1	2	3
1	576198,99	1332190,24
2	576191,91	1332185,32
3	576303,18	1331701,61
4	576301,2	1331701,31
5	576190,14	1332184,08
6	576183,06	1332179,16
7	576293,43	1331699,37
8	576291,39	1331699,06
9	576291,99	1331695,09
10	576294,06	1331695,4
11	576297,26	1331656,6
12	576489,48	1331210,36
13	576487,66	1331209,88
14	576488,7	1331206,01
15	576490,54	1331206,5
16	576502,16	1331111,74
17	576503,83	1331111,9
18	576504,36	1331106,9
19	576508,46	1331107,34
20	576519,02	1331021,07
21	576524,9	1331022,45
22	576514,56	1331107,01
23	576526,57	1331108,39
24	576528,33	1331154,36
25	576526,54	1331154,14
26	576525,6	1331161,86
27	576522,6	1331161,07
28	576520,78	1331113,76
29	576515,13	1331113,11
30	576512,35	1331135,63

<b>1</b>	<b>2</b>	<b>3</b>
31	576514,38	1331135,69
32	576514,28	1331139,67
33	576512,19	1331139,61
34	576513,44	1331167,64
35	576507,91	1331212,67
36	576315,73	1331658,84
37	576317,5	1331659,24
38	576316,58	1331663,15
39	576314,71	1331662,73
40	576311,57	1331700,85
41	576204,13	1332154,6
42	576202,18	1332154,15
43	576202,63	1332152,2
44	576204,58	1332152,65
45	576505,81	1331112,1
46	576506,13	1331109,1
47	576512,1	1331109,74
48	576511,78	1331112,73
49	576194,4	1332152,36
50	576192,45	1332151,91
51	576192,9	1332149,96
52	576194,85	1332150,41
53	576505,89	1331122,32
54	576503,9	1331122,07
55	576504,68	1331115,89
56	576506,67	1331116,14
57	576214,21	1332110,77
58	576212,26	1332110,32
59	576212,71	1332108,37
60	576214,66	1332108,82
61	576510,89	1331122,93
62	576508,9	1331122,68
63	576509,68	1331116,5
64	576511,67	1331116,75
65	576204,48	1332108,53
66	576202,53	1332108,08
67	576202,98	1332106,13
68	576204,93	1332106,58
69	576507,16	1331136,7
70	576507,17	1331136,47
71	576507,2	1331136,47
72	576513,36	1331136,65
73	576513,31	1331138,64
74	576507,12	1331138,46
75	576507,16	1331136,73
76	576224,3	1332066,89
77	576222,35	1332066,44
78	576222,8	1332064,49

<b>1</b>	<b>2</b>	<b>3</b>
79	576224,75	1332064,94
80	576504,88	1331155,31
81	576505,33	1331165,3
82	576503,66	1331165,25
83	576214,57	1332064,65
84	576212,62	1332064,2
85	576213,07	1332062,25
86	576215,02	1332062,7
87	576500,56	1331165,89
88	576498,57	1331165,64
89	576498,82	1331163,65
90	576500,81	1331163,9
91	576234,38	1332023,06
92	576232,43	1332022,61
93	576232,88	1332020,66
94	576234,83	1332021,11
95	576510,39	1331168,47
96	576504,17	1331168,27
97	576504,24	1331166,26
98	576510,46	1331166,46
99	576224,65	1332020,82
100	576222,7	1332020,37
101	576223,15	1332018,42
102	576225,1	1332018,87
103	576498,32	1331208,82
104	576503,17	1331169,24
105	576505,18	1331169,3
106	576500,35	1331208,59
107	576498,51	1331208,1
108	576244,47	1331979,18
109	576242,52	1331978,73
110	576242,97	1331976,78
111	576244,92	1331977,23
112	576494,91	1331210,75
113	576488,88	1331209,16
114	576489,4	1331207,22
115	576495,43	1331208,81
116	576234,74	1331976,94
117	576232,79	1331976,49
118	576233,24	1331974,54
119	576235,19	1331974,99
120	576504,72	1331212,84
121	576498,69	1331211,25
122	576499,21	1331209,31
123	576505,24	1331210,9
124	576254,55	1331935,35
125	576252,6	1331934,9
126	576253,05	1331932,95

<b>1</b>	<b>2</b>	<b>3</b>
127	576255	1331933,4
128	576307,69	1331657,27
129	576307,75	1331657
130	576305,98	1331656,6
131	576497,5	1331211,98
132	576499,29	1331212,45
133	576244,82	1331933,11
134	576242,87	1331932,66
135	576243,32	1331930,71
136	576245,27	1331931,16
137	576476,53	1331253,14
138	576474,69	1331252,36
139	576475,47	1331250,52
140	576477,31	1331251,3
141	576264,64	1331891,47
142	576262,69	1331891,02
143	576263,14	1331889,07
144	576265,09	1331889,52
145	576485,57	1331257,06
146	576483,73	1331256,28
147	576484,51	1331254,44
148	576486,35	1331255,22
149	576254,91	1331889,23
150	576252,96	1331888,78
151	576253,41	1331886,83
152	576255,36	1331887,28
153	576458,72	1331294,41
154	576456,88	1331293,63
155	576457,66	1331291,79
156	576459,5	1331292,57
157	576274,72	1331847,64
158	576272,77	1331847,19
159	576273,22	1331845,24
160	576275,17	1331845,69
161	576467,76	1331298,33
162	576465,92	1331297,55
163	576466,7	1331295,71
164	576468,54	1331296,49
165	576264,99	1331845,4
166	576263,04	1331844,95
167	576263,49	1331843
168	576265,44	1331843,45
169	576440,91	1331335,78
170	576439,07	1331335
171	576439,85	1331333,16
172	576441,69	1331333,94
173	576282,61	1331813,51
174	576280,66	1331813,06

<b>1</b>	<b>2</b>	<b>3</b>
175	576282,01	1331806,98
176	576283,96	1331807,43
177	576449,95	1331339,7
178	576448,11	1331338,92
179	576448,89	1331337,08
180	576450,73	1331337,86
181	576272,86	1331811,26
182	576270,91	1331810,81
183	576272,26	1331804,73
184	576274,21	1331805,18
185	576423,09	1331377,08
186	576421,25	1331376,3
187	576422,03	1331374,46
188	576423,87	1331375,24
189	576290,43	1331779,41
190	576288,48	1331778,96
191	576288,93	1331777,01
192	576290,88	1331777,46
193	576432,13	1331381
194	576430,29	1331380,22
195	576431,07	1331378,38
196	576432,91	1331379,16
197	576280,68	1331777,18
198	576278,73	1331776,73
199	576279,18	1331774,78
200	576281,13	1331775,23
201	576405,33	1331418,45
202	576403,49	1331417,67
203	576404,27	1331415,83
204	576406,11	1331416,61
205	576298,28	1331745,27
206	576296,33	1331744,82
207	576296,78	1331742,87
208	576298,73	1331743,32
209	576414,37	1331422,37
210	576412,53	1331421,59
211	576413,31	1331419,75
212	576415,15	1331420,53
213	576288,53	1331743,04
214	576286,58	1331742,59
215	576287,03	1331740,64
216	576288,98	1331741,09
217	576387,52	1331459,72
218	576385,68	1331458,94
219	576386,46	1331457,1
220	576388,3	1331457,88
221	576308,44	1331701,37
222	576302,27	1331700,45

<b>1</b>	<b>2</b>	<b>3</b>
223	576302,57	1331698,46
224	576308,75	1331699,38
225	576396,56	1331463,64
226	576394,72	1331462,86
227	576395,5	1331461,02
228	576397,34	1331461,8
229	576298,69	1331699,13
230	576292,52	1331698,21
231	576292,82	1331696,22
232	576299	1331697,14
233	576369,71	1331501,09
234	576367,87	1331500,31
235	576368,65	1331498,47
236	576370,49	1331499,25
237	576303,81	1331697,64
238	576301,92	1331697,36
239	576304,96	1331660,49
240	576306,83	1331660,91
241	576306,84	1331660,85
242	576378,75	1331505,01
243	576376,91	1331504,23
244	576377,69	1331502,39
245	576379,53	1331503,17
246	576315,83	1331661,95
247	576309,76	1331660,59
248	576310,21	1331658,63
249	576316,29	1331659,99
250	576351,89	1331542,39
251	576350,05	1331541,61
252	576350,83	1331539,77
253	576352,67	1331540,55
254	576306,08	1331659,71
255	576300,01	1331658,35
256	576300,46	1331656,39
257	576306,54	1331657,75
258	576360,93	1331546,31
259	576359,09	1331545,53
260	576359,87	1331543,69
261	576361,71	1331544,47
262	576325,33	1331628,94
263	576323,49	1331628,16
264	576324,27	1331626,32
265	576326,11	1331627,1
266	576334,1	1331583,75
267	576332,26	1331582,97
268	576333,04	1331581,13
269	576334,88	1331581,91
270	576316,29	1331625,02

<b>1</b>	<b>2</b>	<b>3</b>
271	576314,45	1331624,24
272	576315,23	1331622,4
273	576317,07	1331623,18
274	576343,14	1331587,67
275	576341,3	1331586,89
276	576342,08	1331585,05
277	576343,92	1331585,83

Утверждена

(наименование документа об утверждении, включая наименования

органов государственной власти или органов местного

самоуправления, принявших решение об утверждении схемы

или подписавших соглашение о перераспределении земельных участков)

от \_\_\_\_\_ № \_\_\_\_\_

**Схема расположения земельного участка или земельных участков  
на кадастровом плане территории**

Условный номер земельного участка — У56:08:2505001:26:3У1		
Площадь земельного участка 332 м <sup>2</sup>		
Обозначение характерных точек границ	Координаты, м	
	X	Y
1	2	3
1	576511,78	1331112,73
2	576512,1	1331109,74
3	576506,13	1331109,1
4	576505,81	1331112,1
5	576505,89	1331122,32
6	576506,67	1331116,14
7	576504,68	1331115,89
8	576503,9	1331122,07
9	576510,89	1331122,93
10	576511,67	1331116,75
11	576509,68	1331116,5
12	576508,9	1331122,68
13	576513,31	1331138,64
14	576513,36	1331136,65
15	576507,17	1331136,47
16	576507,12	1331138,46
17	576500,56	1331165,89
18	576500,81	1331163,9
19	576498,82	1331163,65
20	576498,57	1331165,64
21	576510,39	1331168,47
22	576510,46	1331166,46
23	576504,24	1331166,26
24	576504,17	1331168,27
25	576494,91	1331210,75
26	576495,43	1331208,81
27	576489,4	1331207,22
28	576488,88	1331209,16
29	576504,72	1331212,84
30	576505,24	1331210,9
31	576499,21	1331209,31



<b>1</b>	<b>2</b>	<b>3</b>
32	576498,69	1331211,25
33	576476,53	1331253,14
34	576477,31	1331251,3
35	576475,47	1331250,52
36	576474,69	1331252,36
37	576485,57	1331257,06
38	576486,35	1331255,22
39	576484,51	1331254,44
40	576483,73	1331256,28
41	576458,72	1331294,41
42	576459,5	1331292,57
43	576457,66	1331291,79
44	576456,88	1331293,63
45	576467,76	1331298,33
46	576468,54	1331296,49
47	576466,7	1331295,71
48	576465,92	1331297,55
49	576440,91	1331335,78
50	576441,69	1331333,94
51	576439,85	1331333,16
52	576439,07	1331335
53	576449,95	1331339,7
54	576450,73	1331337,86
55	576448,89	1331337,08
56	576448,11	1331338,92
57	576423,09	1331377,08
58	576423,87	1331375,24
59	576422,03	1331374,46
60	576421,25	1331376,3
61	576432,13	1331381
62	576432,91	1331379,16
63	576431,07	1331378,38
64	576430,29	1331380,22
65	576405,33	1331418,45
66	576406,11	1331416,61
67	576404,27	1331415,83
68	576403,49	1331417,67
69	576414,37	1331422,37
70	576415,15	1331420,53
71	576413,31	1331419,75
72	576412,53	1331421,59
73	576387,52	1331459,72
74	576388,3	1331457,88
75	576386,46	1331457,1
76	576385,68	1331458,94
77	576396,56	1331463,64
78	576397,34	1331461,8
79	576395,5	1331461,02
80	576394,72	1331462,86

<b>1</b>	<b>2</b>	<b>3</b>
81	576369,71	1331501,09
82	576370,49	1331499,25
83	576368,65	1331498,47
84	576367,87	1331500,31
85	576378,75	1331505,01
86	576379,53	1331503,17
87	576377,69	1331502,39
88	576376,91	1331504,23
89	576351,89	1331542,39
90	576352,67	1331540,55
91	576350,83	1331539,77
92	576350,05	1331541,61
93	576360,93	1331546,31
94	576361,71	1331544,47
95	576359,87	1331543,69
96	576359,09	1331545,53
97	576334,1	1331583,75
98	576334,88	1331581,91
99	576333,04	1331581,13
100	576332,26	1331582,97
101	576343,14	1331587,67
102	576343,92	1331585,83
103	576342,08	1331585,05
104	576341,3	1331586,89
105	576316,29	1331625,02
106	576317,07	1331623,18
107	576315,23	1331622,4
108	576314,45	1331624,24
109	576325,33	1331628,94
110	576326,11	1331627,1
111	576324,27	1331626,32
112	576323,49	1331628,16
113	576306,08	1331659,71
114	576306,54	1331657,75
115	576300,46	1331656,39
116	576300,01	1331658,35
117	576315,83	1331661,95
118	576316,29	1331659,99
119	576310,21	1331658,63
120	576309,76	1331660,59
121	576298,69	1331699,13
122	576299	1331697,14
123	576292,82	1331696,22
124	576292,52	1331698,21
125	576308,44	1331701,37
126	576308,75	1331699,38
127	576302,57	1331698,46
128	576302,27	1331700,45
129	576288,53	1331743,04

<b>1</b>	<b>2</b>	<b>3</b>
130	576288,98	1331741,09
131	576287,03	1331740,64
132	576286,58	1331742,59
133	576298,28	1331745,27
134	576298,73	1331743,32
135	576296,78	1331742,87
136	576296,33	1331744,82
137	576280,68	1331777,18
138	576281,13	1331775,23
139	576279,18	1331774,78
140	576278,73	1331776,73
141	576290,43	1331779,41
142	576290,88	1331777,46
143	576288,93	1331777,01
144	576288,48	1331778,96
145	576272,86	1331811,26
146	576274,21	1331805,18
147	576272,26	1331804,73
148	576270,91	1331810,81
149	576282,61	1331813,51
150	576283,96	1331807,43
151	576282,01	1331806,98
152	576280,66	1331813,06
153	576264,99	1331845,4
154	576265,44	1331843,45
155	576263,49	1331843
156	576263,04	1331844,95
157	576274,72	1331847,64
158	576275,17	1331845,69
159	576273,22	1331845,24
160	576272,77	1331847,19
161	576254,91	1331889,23
162	576255,36	1331887,28
163	576253,41	1331886,83
164	576252,96	1331888,78
165	576264,64	1331891,47
166	576265,09	1331889,52
167	576263,14	1331889,07
168	576262,69	1331891,02
169	576244,82	1331933,11
170	576245,27	1331931,16
171	576243,32	1331930,71
172	576242,87	1331932,66
173	576254,55	1331935,35
174	576255	1331933,4
175	576253,05	1331932,95
176	576252,6	1331934,9
177	576234,74	1331976,94
178	576235,19	1331974,99

<b>1</b>	<b>2</b>	<b>3</b>
179	576233,24	1331974,54
180	576232,79	1331976,49
181	576244,47	1331979,18
182	576244,92	1331977,23
183	576242,97	1331976,78
184	576242,52	1331978,73
185	576224,65	1332020,82
186	576225,1	1332018,87
187	576223,15	1332018,42
188	576222,7	1332020,37
189	576234,38	1332023,06
190	576234,83	1332021,11
191	576232,88	1332020,66
192	576232,43	1332022,61
193	576214,57	1332064,65
194	576215,02	1332062,7
195	576213,07	1332062,25
196	576212,62	1332064,2
197	576224,3	1332066,89
198	576224,75	1332064,94
199	576222,8	1332064,49
200	576222,35	1332066,44
201	576204,48	1332108,53
202	576204,93	1332106,58
203	576202,98	1332106,13
204	576202,53	1332108,08
205	576214,21	1332110,77
206	576214,66	1332108,82
207	576212,71	1332108,37
208	576212,26	1332110,32
209	576194,4	1332152,36
210	576194,85	1332150,41
211	576192,9	1332149,96
212	576192,45	1332151,91
213	576204,13	1332154,6
214	576204,58	1332152,65
215	576202,63	1332152,2
216	576202,18	1332154,15

Утверждена

(наименование документа об утверждении, включая наименования

органов государственной власти или органов местного

самоуправления, принявших решение об утверждении схемы

или подписавших соглашение о перераспределении земельных участков)

от \_\_\_\_\_ № \_\_\_\_\_

**Схема расположения земельного участка или земельных участков  
на кадастровом плане территории**

<b>Условный номер земельного участка — У56:08:2505001:33:3У2</b>		
<b>Площадь земельного участка 470 м<sup>2</sup></b>		
<b>Обозначение характерных точек границ</b>	<b>Координаты, м</b>	
	<b>X</b>	<b>Y</b>
<b>1</b>	<b>2</b>	<b>3</b>
1	576602,83	1330530,49
2	576602,11	1330536,44
3	576597,08	1330535,82
4	576588,91	1330602,6
5	576582,97	1330601,66
6	576591,84	1330529,15

Утверждена

(наименование документа об утверждении, включая наименования

органов государственной власти или органов местного

самоуправления, принявших решение об утверждении схемы

или подписавших соглашение о перераспределении земельных участков)

от \_\_\_\_\_ № \_\_\_\_\_

**Схема расположения земельного участка или земельных участков  
на кадастровом плане территории**

<b>Условный номер земельного участка — У56:08:2505001:3У2</b>		
<b>Площадь земельного участка 878 м<sup>2</sup></b>		
<b>Обозначение характерных точек границ</b>	<b>Координаты, м</b>	
	<b>X</b>	<b>Y</b>
<b>1</b>	<b>2</b>	<b>3</b>
1	576582,97	1330601,66
2	576588,91	1330602,6
3	576576,43	1330704,64
4	576570,46	1330703,94
5	576535,89	1330986,53
6	576541,85	1330987,26
7	576540,68	1330996,82
8	576527,15	1331004,09
9	576524,9	1331022,45
10	576519,03	1331021,07
11	576521,57	1331000,28
12	576535,1	1330993,01

Утверждена

(наименование документа об утверждении, включая наименования

органов государственной власти или органов местного

самоуправления, принявших решение об утверждении схемы

или подписавших соглашение о перераспределении земельных участков)

от \_\_\_\_\_ № \_\_\_\_\_

**Схема расположения земельного участка или земельных участков  
на кадастровом плане территории**

<b>Условный номер земельного участка — У56:08:2508001:3У2</b>		
<b>Площадь земельного участка 2156 м<sup>2</sup></b>		
<b>Обозначение характерных точек границ</b>	<b>Координаты, м</b>	
	<b>X</b>	<b>Y</b>
<b>1</b>	<b>2</b>	<b>3</b>
1	580584,13	1335630,92
2	580581,11	1335628,41
3	580577,78	1335625,47
4	580580,67	1335618,87
5	580585,98	1335626,69
6	580485,27	1335866,79
7	580474,99	1335860,37
8	580524,41	1335747,43
9	580575,57	1335630,52
10	580577,02	1335631,92
11	580577,41	1335632,29
12	580577,81	1335632,66
13	580578,21	1335633,02
14	580578,61	1335633,39
15	580579,02	1335633,75
16	580579,43	1335634,11
17	580579,85	1335634,47
18	580580,27	1335634,82
19	580580,69	1335635,17
20	580581,12	1335635,52
21	580581,87	1335636,09
22	580531,74	1335750,64
23	580494,12	1335836,62
24	580497,77	1335838,22
25	580494,5	1335828,22
26	580492,67	1335827,41
27	580493,48	1335825,58
28	580495,31	1335826,39
29	580562,61	1335672,56
30	580560,78	1335671,75

<b>1</b>	<b>2</b>	<b>3</b>
31	580561,59	1335669,92
32	580563,42	1335670,73
33	580512,53	1335787,01
34	580510,7	1335786,2
35	580511,51	1335784,37
36	580513,34	1335785,18
37	580528,53	1335750,47
38	580526,7	1335749,66
39	580527,51	1335747,83
40	580529,34	1335748,64



Утверждена

(наименование документа об утверждении, включая наименования

органов государственной власти или органов местного

самоуправления, принявших решение об утверждении схемы

или подписавших соглашение о перераспределении земельных участков)

от \_\_\_\_\_ № \_\_\_\_\_

**Схема расположения земельного участка или земельных участков  
на кадастровом плане территории**

<b>Условный номер земельного участка — У56:08:2508001:3У1</b>		
<b>Площадь земельного участка 16 м<sup>2</sup></b>		
<b>Обозначение характерных точек границ</b>	<b>Координаты, м</b>	
	<b>X</b>	<b>Y</b>
<b>1</b>	<b>2</b>	<b>3</b>
1	580562,61	1335672,56
2	580563,42	1335670,73
3	580561,59	1335669,92
4	580560,78	1335671,75
5	580528,53	1335750,47
6	580529,34	1335748,64
7	580527,51	1335747,83
8	580526,7	1335749,66
9	580512,53	1335787,01
10	580513,34	1335785,18
11	580511,51	1335784,37
12	580510,7	1335786,2
13	580494,5	1335828,22
14	580495,31	1335826,39
15	580493,48	1335825,58
16	580492,67	1335827,41

Утверждена

(наименование документа об утверждении, включая наименования

органов государственной власти или органов местного

самоуправления, принявших решение об утверждении схемы

или подписавших соглашение о перераспределении земельных участков)

от \_\_\_\_\_ № \_\_\_\_\_

**Схема расположения земельного участка или земельных участков  
на кадастровом плане территории**

Условный номер земельного участка — У56:08:2509001:2:3У2		
Площадь земельного участка 6545 м <sup>2</sup>		
Обозначение характерных точек границ	Координаты, м	
	X	Y
1	578474,24	1335876,93
2	578324,73	1335547,97
3	578322,94	1335548,98
4	578320,98	1335545,5
5	578322,76	1335544,5
6	578312,86	1335530,38
7	578309,7	1335529,49
8	578310,08	1335527,64
9	578274,69	1335523,3
10	578275,87	1335515,38
11	578315,52	1335520,24
12	578317,44	1335522,98
13	578319,79	1335523,84
14	578319,29	1335525,62
15	578329,74	1335540,52
16	578331,48	1335539,53
17	578318,51	1335521,03
18	578315,35	1335520,14
19	578315,74	1335518,28
20	578276,16	1335513,43
21	578277,33	1335505,52
22	578321,17	1335510,89
23	578323,09	1335513,63
24	578325,44	1335514,49
25	578324,94	1335516,27
26	578339,63	1335537,22
27	578478,48	1335842,73
28	578476,6	1335857,94
29	578333,47	1335543
30	578331,72	1335543,98
31	578476,13	1335861,71

32	578463,31	1335845,56
33	578462,47	1335843,74
34	578464,29	1335842,9
35	578465,13	1335844,72
36	578293,13	1335512,49
37	578291,14	1335512,25
38	578291,38	1335510,25
39	578293,37	1335510,49
40	578462,47	1335819,55
41	578461,63	1335817,73
42	578463,45	1335816,89
43	578464,29	1335818,71
44	578318,43	1335519,97
45	578316,51	1335519,43
46	578317,58	1335514,27
47	578319,32	1335513,31
48	578324,22	1335515,11
49	578323,68	1335517,03
50	578446,73	1335809,14
51	578445,89	1335807,32
52	578447,71	1335806,48
53	578448,55	1335808,3
54	578292,52	1335522,44
55	578290,53	1335522,2
56	578290,77	1335520,2
57	578292,76	1335520,44
58	578447,98	1335787,7
59	578447,14	1335785,88
60	578448,96	1335785,04
61	578449,8	1335786,86
62	578312,78	1335529,32
63	578310,86	1335528,78
64	578311,93	1335523,62
65	578313,67	1335522,66
66	578318,57	1335524,46
67	578318,03	1335526,38
68	578432,23	1335777,27
69	578431,39	1335775,45
70	578433,21	1335774,61
71	578434,05	1335776,43
72	578332,05	1335542,64
73	578331,07	1335540,9
74	578336,51	1335537,84
75	578337,49	1335539,58
76	578433,5	1335755,84
77	578432,66	1335754,02
78	578434,48	1335753,18
79	578435,32	1335755
80	578323,32	1335547,61
81	578322,34	1335545,87

82	578327,78	1335542,81
83	578328,76	1335544,55
84	578417,79	1335745,41
85	578416,95	1335743,59
86	578418,77	1335742,75
87	578419,61	1335744,57
88	578352,82	1335578,3
89	578351,98	1335576,48
90	578353,8	1335575,64
91	578354,64	1335577,46
92	578416,94	1335719,42
93	578416,1	1335717,6
94	578417,92	1335716,76
95	578418,76	1335718,58
96	578343,26	1335581,49
97	578342,42	1335579,67
98	578344,24	1335578,83
99	578345,08	1335580,65
100	578401,19	1335708,94
101	578400,35	1335707,12
102	578402,17	1335706,28
103	578403,01	1335708,1
104	578371,45	1335619,29
105	578370,61	1335617,47
106	578372,43	1335616,63
107	578373,27	1335618,45
108	578404,53	1335692,1
109	578403,69	1335690,28
110	578405,51	1335689,44
111	578406,35	1335691,26
112	578361,88	1335622,45
113	578361,04	1335620,63
114	578362,86	1335619,79
115	578363,7	1335621,61
116	578388,79	1335681,63
117	578387,95	1335679,81
118	578389,77	1335678,97
119	578390,61	1335680,79
120	578376,37	1335654,34
121	578375,53	1335652,52
122	578377,35	1335651,68
123	578378,19	1335653,5
124	578390,03	1335660,22
125	578389,19	1335658,4
126	578391,01	1335657,56
127	578391,85	1335659,38

Утверждена

(наименование документа об утверждении, включая наименования

органов государственной власти или органов местного

самоуправления, принявших решение об утверждении схемы

или подписавших соглашение о перераспределении земельных участков)

от

№

**Схема расположения земельного участка или земельных участков  
на кадастровом плане территории**

Условный номер земельного участка — У56:08:2509001:2:3У1		
Площадь земельного участка 165 м <sup>2</sup>		
Обозначение характерных точек границ	Координаты, м	
	X	Y
1	2	3
1	578293,13	1335512,49
2	578293,37	1335510,49
3	578291,38	1335510,25
4	578291,14	1335512,25
5	578318,43	1335519,97
6	578323,68	1335517,03
7	578324,22	1335515,11
8	578319,32	1335513,31
9	578317,58	1335514,27
10	578316,51	1335519,43
11	578292,52	1335522,44
12	578292,76	1335520,44
13	578290,77	1335520,2
14	578290,53	1335522,2
15	578312,78	1335529,32
16	578318,03	1335526,38
17	578318,57	1335524,46
18	578313,67	1335522,66
19	578311,93	1335523,62
20	578310,86	1335528,78
21	578332,05	1335542,64
22	578337,49	1335539,58
23	578336,51	1335537,84
24	578331,07	1335540,9
25	578323,32	1335547,61
26	578328,76	1335544,55
27	578327,78	1335542,81
28	578322,34	1335545,87
29	578352,82	1335578,3
30	578354,64	1335577,46

<b>1</b>	<b>2</b>	<b>3</b>
31	578353,8	1335575,64
32	578351,98	1335576,48
33	578343,26	1335581,49
34	578345,08	1335580,65
35	578344,24	1335578,83
36	578342,42	1335579,67
37	578371,45	1335619,29
38	578373,27	1335618,45
39	578372,43	1335616,63
40	578370,61	1335617,47
41	578361,88	1335622,45
42	578363,7	1335621,61
43	578362,86	1335619,79
44	578361,04	1335620,63
45	578376,37	1335654,34
46	578378,19	1335653,5
47	578377,35	1335651,68
48	578375,53	1335652,52
49	578390,03	1335660,22
50	578391,85	1335659,38
51	578391,01	1335657,56
52	578389,19	1335658,4
53	578388,79	1335681,63
54	578390,61	1335680,79
55	578389,77	1335678,97
56	578387,95	1335679,81
57	578404,53	1335692,1
58	578406,35	1335691,26
59	578405,51	1335689,44
60	578403,69	1335690,28
61	578401,19	1335708,94
62	578403,01	1335708,1
63	578402,17	1335706,28
64	578400,35	1335707,12
65	578416,94	1335719,42
66	578418,76	1335718,58
67	578417,92	1335716,76
68	578416,1	1335717,6
69	578417,79	1335745,41
70	578419,61	1335744,57
71	578418,77	1335742,75
72	578416,95	1335743,59
73	578433,5	1335755,84
74	578435,32	1335755
75	578434,48	1335753,18
76	578432,66	1335754,02
77	578432,23	1335777,27
78	578434,05	1335776,43

<b>1</b>	<b>2</b>	<b>3</b>
79	578433,21	1335774,61
80	578431,39	1335775,45
81	578447,98	1335787,7
82	578449,8	1335786,86
83	578448,96	1335785,04
84	578447,14	1335785,88
85	578446,73	1335809,14
86	578448,55	1335808,3
87	578447,71	1335806,48
88	578445,89	1335807,32
89	578462,47	1335819,55
90	578464,29	1335818,71
91	578463,45	1335816,89
92	578461,63	1335817,73
93	578463,31	1335845,56
94	578465,13	1335844,72
95	578464,29	1335842,9
96	578462,47	1335843,74

Утверждена

(наименование документа об утверждении, включая наименования

органов государственной власти или органов местного

самоуправления, принявших решение об утверждении схемы

или подписавших соглашение о перераспределении земельных участков)

от \_\_\_\_\_ № \_\_\_\_\_

**Схема расположения земельного участка или земельных участков  
на кадастровом плане территории**

Условный номер земельного участка — У56:08:2509001:3:3У2		
Площадь земельного участка 10511 м <sup>2</sup>		
Обозначение характерных точек границ	Координаты, м	
	X	Y
1	578251,9	1335520,5
2	578100,44	1335501,94
3	578100,72	1335500,44
4	578102,04	1335494,08
5	578252,55	1335512,53
6	578247,85	1335516,96
7	578245,87	1335516,72
8	578246,11	1335514,74
9	578248,09	1335514,98
10	578113,82	1335500,57
11	578111,84	1335500,33
12	578112,08	1335498,35
13	578114,06	1335498,59
14	578203,15	1335511,51
15	578201,17	1335511,27
16	578201,41	1335509,29
17	578203,39	1335509,53
18	578158,52	1335506,02
19	578156,54	1335505,78
20	578156,78	1335503,8
21	578158,76	1335504,04
22	577813,76	1335427,19
23	577568,27	1335358,55
24	577568,02	1335360,46
25	577564,05	1335359,94
26	577564,31	1335358
27	577458,63	1335357,73
28	577281,05	1335321,54
29	577288,84	1335314,96
30	577457,51	1335349,33
31	577457,7	1335347,33



32	577290,79	1335313,32
33	577298,58	1335306,74
34	577458,43	1335339,31
35	577458,62	1335337,26
36	577462,6	1335337,64
37	577462,4	1335339,73
38	577568,71	1335340
39	577769,28	1335396,08
40	577789,44	1335410,02
41	577569,58	1335348,55
42	577569,35	1335350,31
43	577567,74	1335350,1
44	577794,47	1335413,5
45	577808,27	1335423,04
46	577764,18	1335410,23
47	577762,26	1335409,69
48	577762,8	1335407,77
49	577764,72	1335408,31
50	577304,94	1335313,13
51	577302,98	1335312,73
52	577303,38	1335310,77
53	577305,34	1335311,17
54	577766,32	1335400,44
55	577764,4	1335399,9
56	577764,94	1335397,98
57	577766,86	1335398,52
58	577339,25	1335320,12
59	577337,29	1335319,72
60	577337,69	1335317,76
61	577339,65	1335318,16
62	577720,85	1335398,1
63	577718,93	1335397,56
64	577719,47	1335395,64
65	577721,39	1335396,18
66	577297,22	1335321,75
67	577295,26	1335321,35
68	577295,66	1335319,39
69	577297,62	1335319,79
70	577722,99	1335388,31
71	577721,07	1335387,77
72	577721,61	1335385,85
73	577723,53	1335386,39
74	577372,52	1335326,89
75	577370,56	1335326,49
76	577370,96	1335324,53
77	577372,92	1335324,93
78	577677,48	1335385,98
79	577675,56	1335385,44
80	577676,1	1335383,52

81	577678,02	1335384,06
82	577332,51	1335328,93
83	577330,55	1335328,53
84	577330,95	1335326,57
85	577332,91	1335326,97
86	577679,62	1335376,19
87	577677,7	1335375,65
88	577678,24	1335373,73
89	577680,16	1335374,27
90	577416,62	1335335,89
91	577414,66	1335335,49
92	577415,06	1335333,53
93	577417,02	1335333,93
94	577634,18	1335373,85
95	577632,26	1335373,31
96	577632,8	1335371,39
97	577634,72	1335371,93
98	577371,67	1335336,93
99	577369,71	1335336,53
100	577370,11	1335334,57
101	577372,07	1335334,97
102	577600,46	1335364,43
103	577598,54	1335363,89
104	577599,08	1335361,97
105	577601	1335362,51
106	577460,92	1335344,73
107	577458,93	1335344,54
108	577459,52	1335338,34
109	577461,51	1335338,53
110	577636,32	1335364,06
111	577634,4	1335363,52
112	577634,94	1335361,6
113	577636,86	1335362,14
114	577568,48	1335349,18
115	577566,5	1335348,92
116	577567,32	1335342,75
117	577569,3	1335343,01
118	577531,85	1335354,9
119	577529,86	1335354,9
120	577529,86	1335352,91
121	577531,86	1335352,91
122	577497,11	1335344,78
123	577495,12	1335344,78
124	577495,12	1335342,79
125	577497,12	1335342,79
126	577567,15	1335359,33
127	577565,17	1335359,07
128	577565,99	1335352,9
129	577567,97	1335353,16

130	577533,11	1335344,89
131	577531,12	1335344,89
132	577531,12	1335342,9
133	577533,12	1335342,9
134	577495,85	1335354,79
135	577493,86	1335354,79
136	577493,86	1335352,8
137	577495,86	1335352,8
138	577415,77	1335345,93
139	577413,81	1335345,53
140	577414,21	1335343,57
141	577416,17	1335343,97
142	577602,6	1335354,64
143	577600,68	1335354,1
144	577601,22	1335352,18
145	577603,14	1335352,72
146	577567,05	1335350,01
147	577461,48	1335349,74
148	577461,68	1335347,72
149	577565,62	1335347,98
150	577565,38	1335349,79
151	577460	1335354,76
152	577458,01	1335354,57
153	577458,6	1335348,37
154	577460,59	1335348,56
155	578252,72	1335510,56
156	578102,44	1335492,15
157	578104,07	1335484,29
158	578253,37	1335502,58
159	578248,5	1335507
160	578246,52	1335506,76
161	578246,76	1335504,78
162	578248,74	1335505,02
163	578114,47	1335490,61
164	578112,49	1335490,37
165	578112,73	1335488,39
166	578114,71	1335488,63
167	578203,8	1335501,55
168	578201,82	1335501,31
169	578202,06	1335499,33
170	578204,04	1335499,57
171	578159,17	1335496,06
172	578157,19	1335495,82
173	578157,43	1335493,84
174	578159,41	1335494,08

Утверждена

(наименование документа об утверждении, включая наименования

органов государственной власти или органов местного

самоуправления, принявших решение об утверждении схемы

или подписавших соглашение о перераспределении земельных участков)

от \_\_\_\_\_ № \_\_\_\_\_

**Схема расположения земельного участка или земельных участков  
на кадастровом плане территории**

Условный номер земельного участка — У56:08:2509001:3:3У1		
Площадь земельного участка 169 м <sup>2</sup>		
Обозначение характерных точек границ	Координаты, м	
	X	Y
1	2	3
1	577304,94	1335313,13
2	577305,34	1335311,17
3	577303,38	1335310,77
4	577302,98	1335312,73
5	577339,25	1335320,12
6	577339,65	1335318,16
7	577337,69	1335317,76
8	577337,29	1335319,72
9	577297,22	1335321,75
10	577297,62	1335319,79
11	577295,66	1335319,39
12	577295,26	1335321,35
13	577372,52	1335326,89
14	577372,92	1335324,93
15	577370,96	1335324,53
16	577370,56	1335326,49
17	577332,51	1335328,93
18	577332,91	1335326,97
19	577330,95	1335326,57
20	577330,55	1335328,53
21	577416,62	1335335,89
22	577417,02	1335333,93
23	577415,06	1335333,53
24	577414,66	1335335,49
25	577371,67	1335336,93
26	577372,07	1335334,97
27	577370,11	1335334,57
28	577369,71	1335336,53
29	577460,92	1335344,73
30	577461,51	1335338,53

<b>1</b>	<b>2</b>	<b>3</b>
31	577459,52	1335338,34
32	577458,93	1335344,54
33	577497,11	1335344,78
34	577497,12	1335342,79
35	577495,12	1335342,79
36	577495,12	1335344,78
37	577533,11	1335344,89
38	577533,12	1335342,9
39	577531,12	1335342,9
40	577531,12	1335344,89
41	577415,77	1335345,93
42	577416,17	1335343,97
43	577414,21	1335343,57
44	577413,81	1335345,53
45	577568,48	1335349,18
46	577569,3	1335343,01
47	577567,32	1335342,75
48	577566,5	1335348,92
49	577602,6	1335354,64
50	577603,14	1335352,72
51	577601,22	1335352,18
52	577600,68	1335354,1
53	577460	1335354,76
54	577460,59	1335348,56
55	577458,6	1335348,37
56	577458,01	1335354,57
57	577495,85	1335354,79
58	577495,86	1335352,8
59	577493,86	1335352,8
60	577493,86	1335354,79
61	577531,85	1335354,9
62	577531,86	1335352,91
63	577529,86	1335352,91
64	577529,86	1335354,9
65	577567,15	1335359,33
66	577567,97	1335353,16
67	577565,99	1335352,9
68	577565,17	1335359,07
69	577636,32	1335364,06
70	577636,86	1335362,14
71	577634,94	1335361,6
72	577634,4	1335363,52
73	577600,46	1335364,43
74	577601	1335362,51
75	577599,08	1335361,97
76	577598,54	1335363,89
77	577634,18	1335373,85
78	577634,72	1335371,93

<b>1</b>	<b>2</b>	<b>3</b>
79	577632,8	1335371,39
80	577632,26	1335373,31
81	577679,62	1335376,19
82	577680,16	1335374,27
83	577678,24	1335373,73
84	577677,7	1335375,65
85	577677,48	1335385,98
86	577678,02	1335384,06
87	577676,1	1335383,52
88	577675,56	1335385,44
89	577722,99	1335388,31
90	577723,53	1335386,39
91	577721,61	1335385,85
92	577721,07	1335387,77
93	577720,85	1335398,1
94	577721,39	1335396,18
95	577719,47	1335395,64
96	577718,93	1335397,56
97	577766,32	1335400,44
98	577766,86	1335398,52
99	577764,94	1335397,98
100	577764,4	1335399,9
101	577764,18	1335410,23
102	577764,72	1335408,31
103	577762,8	1335407,77
104	577762,26	1335409,69
105	578114,47	1335490,61
106	578114,71	1335488,63
107	578112,73	1335488,39
108	578112,49	1335490,37
109	578159,17	1335496,06
110	578159,41	1335494,08
111	578157,43	1335493,84
112	578157,19	1335495,82
113	578113,82	1335500,57
114	578114,06	1335498,59
115	578112,08	1335498,35
116	578111,84	1335500,33
117	578203,8	1335501,55
118	578204,04	1335499,57
119	578202,06	1335499,33
120	578201,82	1335501,31
121	578158,52	1335506,02
122	578158,76	1335504,04
123	578156,78	1335503,8
124	578156,54	1335505,78
125	578248,5	1335507
126	578248,74	1335505,02

<b>1</b>	<b>2</b>	<b>3</b>
127	578246,76	1335504,78
128	578246,52	1335506,76
129	578203,15	1335511,51
130	578203,39	1335509,53
131	578201,41	1335509,29
132	578201,17	1335511,27
133	578247,85	1335516,96
134	578248,09	1335514,98
135	578246,11	1335514,74
136	578245,87	1335516,72

Утверждена

(наименование документа об утверждении, включая наименования

органов государственной власти или органов местного

самоуправления, принявших решение об утверждении схемы

или подписавших соглашение о перераспределении земельных участков)

от \_\_\_\_\_ № \_\_\_\_\_

**Схема расположения земельного участка или земельных участков  
на кадастровом плане территории**

Условный номер земельного участка — У56:08:2509001:3У2		
Площадь земельного участка 1320 м <sup>2</sup>		
Обозначение характерных точек границ	Координаты, м	
	X	Y
1	2	3
1	577290,79	1335313,32
2	577287,51	1335312,65
3	577294,9	1335305,99
4	577298,58	1335306,74
5	577281,05	1335321,54
6	577278,27	1335320,97
7	577285,66	1335314,31
8	577288,84	1335314,96
9	577824,06	1335419,7
10	577789,44	1335410,02
11	577769,28	1335396,08
12	577803,71	1335405,71
13	577809,66	1335412,53
14	577807,74	1335411,99
15	577808,28	1335410,07
16	577810,2	1335410,61
17	577849,46	1335437,17
18	577813,76	1335427,19
19	577808,27	1335423,04
20	577794,47	1335413,5
21	577829,13	1335423,19
22	577842,19	1335432,17
23	577807,72	1335422,63
24	577806,07	1335421,5
25	577807,2	1335419,85
26	577808,85	1335420,98
27	578102,44	1335492,15
28	578100,6	1335491,92
29	578102,18	1335484,06
30	578104,07	1335484,29



<b>1</b>	<b>2</b>	<b>3</b>
31	578100,44	1335501,94
32	578098,63	1335501,72
33	578098,86	1335500,56
34	578100,21	1335493,86
35	578102,04	1335494,08
36	578100,72	1335500,44
37	578276,16	1335513,43
38	578252,72	1335510,56
39	578253,37	1335502,58
40	578277,33	1335505,52
41	578274,69	1335523,3
42	578251,9	1335520,5
43	578252,55	1335512,53
44	578275,87	1335515,38
45	578484,42	1335875,14
46	578476,6	1335857,94
47	578478,48	1335842,73
48	578486,66	1335860,72
49	578481,06	1335860,47
50	578480,22	1335858,65
51	578482,04	1335857,81
52	578482,88	1335859,63
53	578481,62	1335893,16
54	578474,24	1335876,93
55	578476,13	1335861,71
56	578483,86	1335878,72
57	578483,55	1335880,7
58	578482,79	1335885,46
59	578480,81	1335885,14
60	578481,13	1335883,16
61	578483,11	1335883,48

Утверждена

(наименование документа об утверждении, включая наименования

органов государственной власти или органов местного

самоуправления, принявших решение об утверждении схемы

или подписавших соглашение о перераспределении земельных участков)

от \_\_\_\_\_ № \_\_\_\_\_

**Схема расположения земельного участка или земельных участков  
на кадастровом плане территории**

Условный номер земельного участка — У56:08:2513001:9:3У1		
Площадь земельного участка 1196 м <sup>2</sup>		
Обозначение характерных точек границ	Координаты, м	
	X	Y
1	580466,38	1335903,31
2	580466,85	1335901,39
3	580460,83	1335899,93
4	580460,36	1335901,85
5	580459,3	1335938,87
6	580459,77	1335936,95
7	580453,75	1335935,49
8	580453,28	1335937,41
9	580437,02	1335975,51
10	580439,01	1335975,42
11	580439,17	1335970,19
12	580437,7	1335968,86
13	580432,49	1335969,49
14	580432,58	1335971,47
15	580456,7	1335979,57
16	580457,49	1335977,75
17	580451,78	1335975,17
18	580450,99	1335976,99
19	580447,03	1335980,84
20	580447,83	1335979,01
21	580440,81	1335975,95
22	580440,02	1335977,77
23	580454,72	1335984,19
24	580455,49	1335982,35
25	580449,75	1335979,84
26	580448,97	1335981,68
27	580459,49	1335985,55
28	580461,9	1335980,05
29	580459,16	1335978,85
30	580456,74	1335984,34
31	580424,71	1335998,21

32	580425,67	1335996,46
33	580420,21	1335993,5
34	580419,25	1335995,25
35	580450,05	1336002,89
36	580456,86	1335987,31
37	580441,3	1335980,5
38	580440,93	1335981,31
39	580440,25	1335981,91
40	580439,28	1335982,42
41	580438,21	1335982,68
42	580437,11	1335982,66
43	580436,05	1335982,36
44	580423,51	1335976,85
45	580422,22	1335976,23
46	580421,01	1335975,45
47	580419,91	1335974,52
48	580418,93	1335973,47
49	580418,08	1335972,31
50	580417,39	1335971,05
51	580416,85	1335969,71
52	580416,48	1335968,32
53	580416,28	1335966,89
54	580416,26	1335965,46
55	580416,41	1335964,02
56	580416,74	1335962,62
57	580417,23	1335961,27
58	580447,86	1335891,5
59	580440,68	1335888,13
60	580440,7	1335888,54
61	580440,58	1335890,41
62	580440,23	1335892,24
63	580439,66	1335894,01
64	580411,13	1335959
65	580410,87	1335959,7
66	580410,51	1335960,76
67	580410,22	1335961,84
68	580410	1335962,93
69	580409,85	1335964,04
70	580409,76	1335965,16
71	580409,75	1335966,28
72	580409,8	1335967,39
73	580409,92	1335968,5
74	580410,11	1335969,61
75	580410,36	1335970,7
76	580410,68	1335971,77
77	580411,07	1335972,82
78	580411,52	1335973,84
79	580412,03	1335974,84
80	580412,6	1335975,8

81	580413,23	1335976,72
82	580413,91	1335977,61
83	580414,65	1335978,45
84	580415,44	1335979,24
85	580416,27	1335979,98
86	580417,15	1335980,68
87	580418,07	1335981,31
88	580419,03	1335981,89
89	580420,02	1335982,41
90	580421,03	1335982,86
91	580433,53	1335988,36
92	580434,31	1335988,82
93	580435,01	1335989,49
94	580435,52	1335990,31
95	580435,82	1335991,23
96	580435,89	1335992,2
97	580435,73	1335993,16
98	580435,59	1335993,51
99	580434,47	1335996,07
100	580429,98	1336005,6
101	580430,79	1336003,77
102	580428,96	1336002,96
103	580428,15	1336004,79

Утверждена

(наименование документа об утверждении, включая наименования

органов государственной власти или органов местного

самоуправления, принявших решение об утверждении схемы

или подписавших соглашение о перераспределении земельных участков)

от \_\_\_\_\_ № \_\_\_\_\_

**Схема расположения земельного участка или земельных участков  
на кадастровом плане территории**

Условный номер земельного участка — У56:08:2513001:3У1		
Площадь земельного участка 194 м <sup>2</sup>		
Обозначение характерных точек границ	Координаты, м	
	X	Y
1	2	3
1	580476,45	1335869,47
2	580477,26	1335867,64
3	580475,43	1335866,83
4	580474,62	1335868,66
5	580447,86	1335891,5
6	580447,94	1335891,32
7	580448,95	1335889,61
8	580450,15	1335888,02
9	580451,55	1335886,59
10	580453,11	1335885,34
11	580454,81	1335884,3
12	580456,63	1335883,48
13	580458,53	1335882,88
14	580460,5	1335882,53
15	580462,49	1335882,42
16	580465,47	1335882,71
17	580429,93	1335873,71
18	580432,51	1335874,79
19	580434,1	1335875,77
20	580435,57	1335876,93
21	580436,88	1335878,26
22	580438,02	1335879,74
23	580438,98	1335881,34
24	580439,74	1335883,05
25	580440,28	1335884,84
26	580440,6	1335886,68
27	580440,68	1335888,13

Утверждена

(наименование документа об утверждении, включая наименования

органов государственной власти или органов местного

самоуправления, принявших решение об утверждении схемы

или подписавших соглашение о перераспределении земельных участков)

от \_\_\_\_\_ № \_\_\_\_\_

**Схема расположения земельного участка или земельных участков  
на кадастровом плане территории**

<b>Условный номер земельного участка — У56:08:2513002:3У2</b>		
<b>Площадь земельного участка 589 м<sup>2</sup></b>		
<b>Обозначение характерных точек границ</b>	<b>Координаты, м</b>	
	<b>X</b>	<b>Y</b>
<b>1</b>	<b>2</b>	<b>3</b>
1	576968,33	1335206,8
2	576966,33	1335198,22
3	576945,86	1335194,05
4	576946,96	1335202,44
5	576970,81	1335217,5
6	576968,82	1335208,93
7	576947,24	1335204,53
8	576947,58	1335207,11
9	576948,52	1335210,48
10	576948,87	1335212,01
11	576949,11	1335213,08
12	578490,65	1335888,87
13	578493,05	1335874,78
14	578486,66	1335860,72
15	578484,42	1335875,15
16	578487,66	1335906,47
17	578490,06	1335892,37
18	578483,86	1335878,72
19	578481,62	1335893,17

Утверждена

(наименование документа об утверждении, включая наименования

органов государственной власти или органов местного

самоуправления, принявших решение об утверждении схемы

или подписавших соглашение о перераспределении земельных участков)

от \_\_\_\_\_ № \_\_\_\_\_

**Схема расположения земельного участка или земельных участков  
на кадастровом плане территории**

<b>Условный номер земельного участка — У56:08:2514002:3У2</b>		
<b>Площадь земельного участка 15 м<sup>2</sup></b>		
<b>Обозначение характерных точек границ</b>	<b>Координаты, м</b>	
	<b>X</b>	<b>Y</b>
<b>1</b>	<b>2</b>	<b>3</b>
1	575869,43	1333578,19
2	575869,64	1333577,27
3	575862,55	1333572,41
4	575862,33	1333573,35
5	575878,31	1333584,24
6	575878,51	1333583,35
7	575871,41	1333578,48
8	575871,2	1333579,39

Утверждена

(наименование документа об утверждении, включая наименования

органов государственной власти или органов местного

самоуправления, принявших решение об утверждении схемы

или подписавших соглашение о перераспределении земельных участков)

от \_\_\_\_\_ № \_\_\_\_\_

**Схема расположения земельного участка или земельных участков  
на кадастровом плане территории**

<b>Условный номер земельного участка — У56:08:2514003:3У1</b>		
<b>Площадь земельного участка 24 м<sup>2</sup></b>		
<b>Обозначение характерных точек границ</b>	<b>Координаты, м</b>	
	<b>X</b>	<b>Y</b>
<b>1</b>	<b>2</b>	<b>3</b>
1	575859,2	1333609,36
2	575859,65	1333607,41
3	575857,7	1333606,96
4	575857,25	1333608,91
5	575868,96	1333611,58
6	575869,41	1333609,63
7	575867,46	1333609,18
8	575867,01	1333611,13
9	575849,11	1333653,19
10	575849,56	1333651,24
11	575847,61	1333650,79
12	575847,16	1333652,74
13	575858,87	1333655,42
14	575859,32	1333653,47
15	575857,37	1333653,02
16	575856,92	1333654,97
17	575839,01	1333697,01
18	575839,46	1333695,06
19	575837,51	1333694,61
20	575837,06	1333696,56
21	575848,78	1333699,28
22	575849,23	1333697,33
23	575847,28	1333696,88
24	575846,83	1333698,83



Утверждена

(наименование документа об утверждении, включая наименования

органов государственной власти или органов местного

самоуправления, принявших решение об утверждении схемы

или подписавших соглашение о перераспределении земельных участков)

от \_\_\_\_\_ № \_\_\_\_\_

**Схема расположения земельного участка или земельных участков  
на кадастровом плане территории**

<b>Условный номер земельного участка — У56:08:2515001:4:3У2</b>		
<b>Площадь земельного участка 430 м<sup>2</sup></b>		
<b>Обозначение характерных точек границ</b>	<b>Координаты, м</b>	
	<b>X</b>	<b>Y</b>
1	576877,85	1335180,2
2	576929,48	1335190,73
3	576929,86	1335191,91
4	576930,63	1335194,36
5	576931,34	1335196,65
6	576931,99	1335198,72
7	576932,21	1335199,45
8	576878,79	1335188,56
9	576878,86	1335189,82
10	576877,97	1335189,96
11	576897,69	1335187,28
12	576899,64	1335187,69
13	576899,23	1335189,64
14	576897,28	1335189,23

Утверждена

(наименование документа об утверждении, включая наименования

органов государственной власти или органов местного

самоуправления, принявших решение об утверждении схемы

или подписавших соглашение о перераспределении земельных участков)

от \_\_\_\_\_ № \_\_\_\_\_

**Схема расположения земельного участка или земельных участков  
на кадастровом плане территории**

<b>Условный номер земельного участка — У56:08:2515001:4:3У1</b>		
<b>Площадь земельного участка 4 м<sup>2</sup></b>		
<b>Обозначение характерных точек границ</b>	<b>Координаты, м</b>	
	<b>X</b>	<b>Y</b>
<b>1</b>	<b>2</b>	<b>3</b>
1	576897,28	1335189,23
2	576899,23	1335189,64
3	576899,64	1335187,69
4	576897,69	1335187,28

Утверждена

(наименование документа об утверждении, включая наименования

органов государственной власти или органов местного

самоуправления, принявших решение об утверждении схемы

или подписавших соглашение о перераспределении земельных участков)

от \_\_\_\_\_ № \_\_\_\_\_

**Схема расположения земельного участка или земельных участков  
на кадастровом плане территории**

Условный номер земельного участка — У56:08:2515001:29:3У2		
Площадь земельного участка 3464 м <sup>2</sup>		
Обозначение характерных точек границ	Координаты, м	
	X	Y
1	576373,85	1334656,8
2	576295,26	1334611,18
3	576275,77	1334599,36
4	576254,09	1334585,69
5	576247,22	1334581,19
6	576248,01	1334572,14
7	576258,7	1334579,15
8	576279,73	1334592,42
9	576297,8	1334603,38
10	576325,04	1334559,29
11	576331,96	1334563,3
12	576304,64	1334607,52
13	576344,36	1334631,6
14	576371,95	1334653,69
15	576341,05	1334637,76
16	576339,3	1334636,74
17	576341,93	1334633,48
18	576343,49	1334634,74
19	576316,88	1334582,03
20	576315,18	1334580,97
21	576316,24	1334579,27
22	576317,94	1334580,33
23	576320,99	1334623,27
24	576319,29	1334622,21
25	576320,35	1334620,51
26	576322,05	1334621,57
27	576261,28	1334586,67
28	576259,58	1334585,61
29	576260,64	1334583,91
30	576262,34	1334584,97
31	576299,5	1334610,2

32	576297,8	1334609,14
33	576301,04	1334603,86
34	576302,74	1334604,92
35	576609,16	1335042,5
36	576599,68	1335042,3
37	576570,14	1334993,89
38	576573,42	1334983,91
39	576601,15	1335038,98
40	576600,1	1335037,27
41	576601,81	1335036,22
42	576602,86	1335037,93
43	576582,87	1335008,96
44	576581,82	1335007,25
45	576583,53	1335006,2
46	576584,58	1335007,91
47	576597,31	1335042,26
48	576587,82	1335042,06
49	576566,05	1335006,37
50	576569,32	1334996,38
51	576574,35	1335014,19
52	576573,3	1335012,48
53	576575,01	1335011,43
54	576576,06	1335013,14
55	576131,93	1334500,66
56	576125,82	1334500,15
57	576113,4	1334499,11
58	576047,98	1334460,98
59	576048,39	1334458,5
60	576037,52	1334445,64
61	576098,98	1334487,21
62	576097,24	1334486,21
63	576098,24	1334484,47
64	576099,98	1334485,47
65	576060,08	1334464,56
66	576058,34	1334463,56
67	576059,34	1334461,82
68	576061,08	1334462,82
69	576108,75	1334498,72
70	576090,22	1334497,16
71	576046,23	1334471,52
72	576047,63	1334463,09
73	576093,91	1334495,83
74	576092,17	1334494,83
75	576093,17	1334493,09
76	576094,91	1334494,09
77	576055,03	1334473,15
78	576053,29	1334472,15
79	576054,29	1334470,41
80	576056,03	1334471,41

Утверждена

(наименование документа об утверждении, включая наименования

органов государственной власти или органов местного

самоуправления, принявших решение об утверждении схемы

или подписавших соглашение о перераспределении земельных участков)

от \_\_\_\_\_ № \_\_\_\_\_

**Схема расположения земельного участка или земельных участков  
на кадастровом плане территории**

Условный номер земельного участка — У56:08:2515001:29:3У1		
Площадь земельного участка 61 м <sup>2</sup>		
Обозначение характерных точек границ	Координаты, м	
	X	Y
1	2	3
1	576060,08	1334464,56
2	576061,08	1334462,82
3	576059,34	1334461,82
4	576058,34	1334463,56
5	576055,03	1334473,15
6	576056,03	1334471,41
7	576054,29	1334470,41
8	576053,29	1334472,15
9	576098,98	1334487,21
10	576099,98	1334485,47
11	576098,24	1334484,47
12	576097,24	1334486,21
13	576093,91	1334495,83
14	576094,91	1334494,09
15	576093,17	1334493,09
16	576092,17	1334494,83
17	576316,88	1334582,03
18	576317,94	1334580,33
19	576316,24	1334579,27
20	576315,18	1334580,97
21	576261,28	1334586,67
22	576262,34	1334584,97
23	576260,64	1334583,91
24	576259,58	1334585,61
25	576299,5	1334610,2
26	576302,74	1334604,92
27	576301,04	1334603,86
28	576297,8	1334609,14
29	576320,99	1334623,27
30	576322,05	1334621,57

<b>1</b>	<b>2</b>	<b>3</b>
31	576320,35	1334620,51
32	576319,29	1334622,21
33	576341,05	1334637,76
34	576343,49	1334634,74
35	576341,93	1334633,48
36	576339,3	1334636,74
37	576582,87	1335008,96
38	576584,58	1335007,91
39	576583,53	1335006,2
40	576581,82	1335007,25
41	576574,35	1335014,19
42	576576,06	1335013,14
43	576575,01	1335011,43
44	576573,3	1335012,48
45	576601,15	1335038,98
46	576602,86	1335037,93
47	576601,81	1335036,22
48	576600,1	1335037,27

Утверждена

(наименование документа об утверждении, включая наименования

органов государственной власти или органов местного

самоуправления, принявших решение об утверждении схемы

или подписавших соглашение о перераспределении земельных участков)

от \_\_\_\_\_ № \_\_\_\_\_

**Схема расположения земельного участка или земельных участков  
на кадастровом плане территории**

Условный номер земельного участка — У56:08:2515001:3У2		
Площадь земельного участка 2754 м <sup>2</sup>		
Обозначение характерных точек границ	Координаты, м	
	X	Y
1	2	3
1	575826,43	1333765,09
2	575820,08	1333757,02
3	575833,84	1333697,2
4	575837,25	1333698,49
5	575841,39	1333700,06
6	575830,04	1333736
7	575828,09	1333735,55
8	575828,54	1333733,6
9	575830,49	1333734,05
10	575835,95	1333768,34
11	575833,02	1333767,68
12	575833,34	1333766,29
13	575831,4	1333765,84
14	575831,08	1333767,24
15	575828,14	1333766,58
16	575843,28	1333700,77
17	575849,38	1333703,07
18	575850,84	1333703,62
19	575839,81	1333738,23
20	575837,86	1333737,78
21	575838,31	1333735,83
22	575840,26	1333736,28
23	576047,98	1334460,98
24	576035,59	1334453,76
25	576018,37	1334434,48
26	576037,52	1334445,64
27	576048,39	1334458,5
28	576046,23	1334471,52
29	576040,56	1334468,22
30	576042,1	1334461,05

<b>1</b>	<b>2</b>	<b>3</b>
31	576039,9	1334458,59
32	576047,63	1334463,09
33	576376,41	1334676,35
34	576372,01	1334669,15
35	576380,83	1334668,24
36	576385,04	1334675,14
37	576365,64	1334677,86
38	576361,02	1334670,29
39	576369,85	1334669,38
40	576374,29	1334676,65
41	576501,76	1334900,99
42	576474,75	1334856,71
43	576484,33	1334857,05
44	576507,25	1334894,62
45	576504,04	1334898,31
46	576502,53	1334897
47	576503,84	1334895,49
48	576505,35	1334896,8
49	576480,69	1334860,64
50	576479,65	1334858,94
51	576481,35	1334857,9
52	576482,39	1334859,6
53	576508,61	1334893,03
54	576486,7	1334857,13
55	576496,28	1334857,47
56	576514,09	1334886,66
57	576570,14	1334993,89
58	576561,9	1334980,38
59	576565,24	1334970,49
60	576573,42	1334983,9
61	576566,05	1335006,37
62	576557,73	1334992,73
63	576561,07	1334982,85
64	576569,32	1334996,38
65	576594,44	1335052,91
66	576587,82	1335042,06
67	576597,31	1335042,26
68	576603,56	1335052,5
69	576594,2	1335044,22
70	576592,2	1335044,18
71	576592,24	1335042,18
72	576594,24	1335042,22
73	576605,84	1335052,4
74	576599,68	1335042,3
75	576606,81	1335042,45
76	576609,16	1335042,5
77	576614,96	1335052
78	576865,07	1335201,5



<b>1</b>	<b>2</b>	<b>3</b>
79	576863,83	1335197,31
80	576863,92	1335191,04
81	576869,92	1335184,68
82	576869,66	1335182,84
83	576872,15	1335182,31
84	576874,74	1335179,57
85	576877,85	1335180,2
86	576877,97	1335189,96
87	576875,65	1335190,28
88	576875,83	1335189,23
89	576871,06	1335185,62
90	576870,78	1335183,62
91	576875,95	1335182,51
92	576877,53	1335183,75
93	576877,81	1335188,95
94	576878,02	1335194,15
95	576875,29	1335194,7
96	576875,57	1335196,7
97	576878,08	1335198,65
98	576878,14	1335203,49
99	576868,63	1335213,58
100	576866	1335204,68
101	576874,43	1335195,75
102	576874,17	1335193,92
103	576876,62	1335193,42
104	576877,99	1335191,97