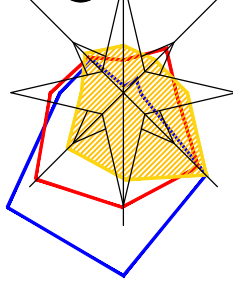


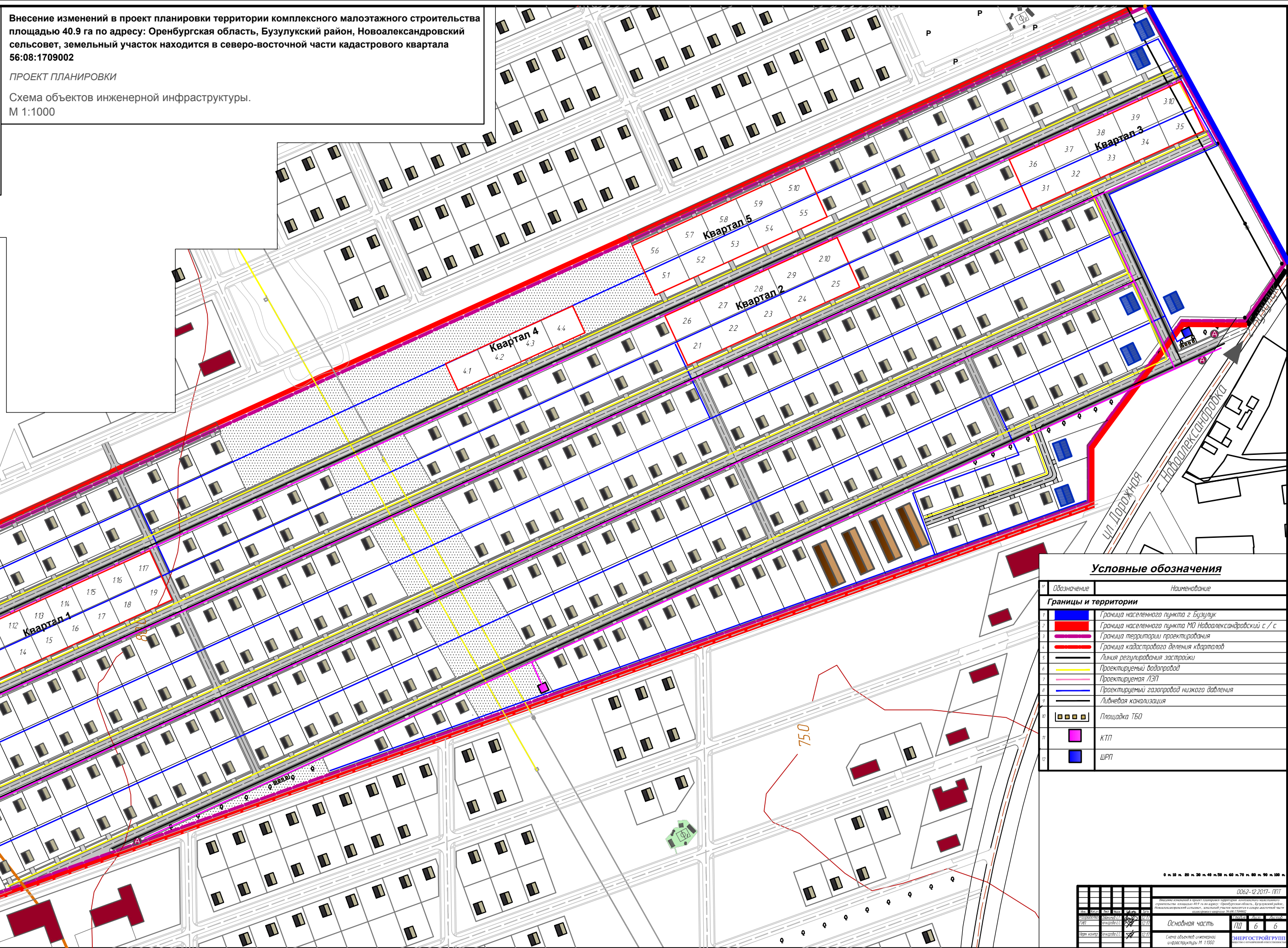
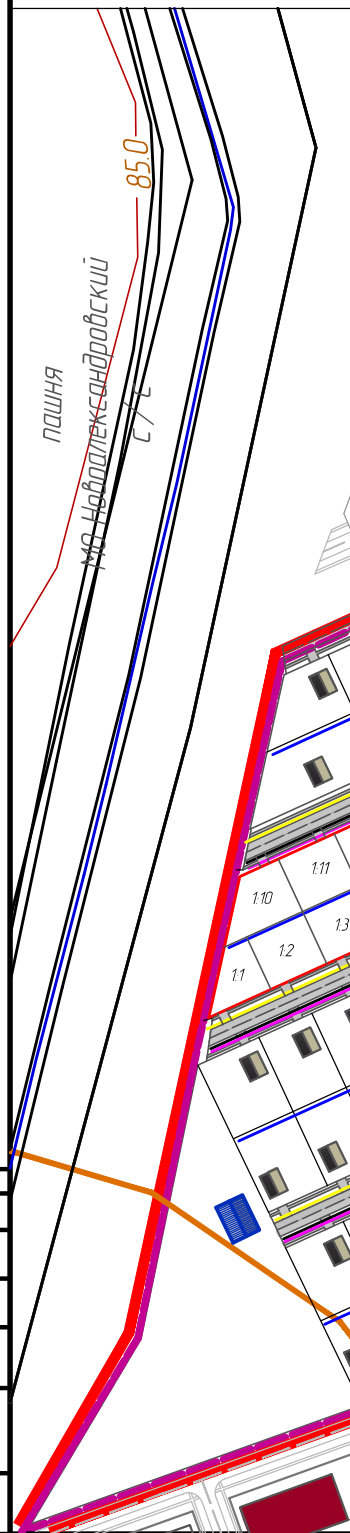
С



Внесение изменений в проект планировки территории комплексного малоэтажного строительства площадью 40.9 га по адресу: Оренбургская область, Бузулукский район, Новоалександровский сельсовет, земельный участок находится в северо-восточной части кадастрового квартала 56:08:1709002

ПРОЕКТ ПЛАНИРОВКИ

Схема объектов инженерной инфраструктуры.  
М 1:1000



Условные обозначения

№	Обозначение	Наименование
<b>Границы и территории</b>		
1		Граница населенного пункта г Бузулук
2		Граница населенного пункта МО Новоалександровский с / с
3		Граница территории проектирования
4		Граница кадастрового деления кварталов
5		Линия регулирования застройки
6		Проектируемый водопровод
7		Проектируемая ЛЭП
8		Проектируемый газопровод низкого давления
9		Линейная канализация
10		Площадка ТБО
11		КТП
12		ЩРП

0 м 10 м 20 м 30 м 40 м 50 м 60 м 70 м 80 м 90 м 100 м		0062-12.2017-1117
Исполнитель	Составитель	Проверенный
С.И.И.	С.И.И.	С.И.И.
Дата	Дата	Дата
2017	2017	2017
Лист	Лист	Лист
6	6	6
Основная часть		ЭНЕРГострой-ГРУПП
Схема объектов инженерной инфраструктуры М 1:1000		